

Местоположение публичного сервитута: Воронежская область, Бобровский муниципальный район, Павловский муниципальный район, Верхнемамонский муниципальный район			
Система координат		МСК-36 зона 2	
Метод определения координат		Аналитический	
Обозначение характерных точек границ публичного сервитута	Координаты, м		
	X	Y	Средняя квадратическая погрешность положения характерных точек (Mt), м
1	2	3	4
1	414719.47	2146889.56	0.1
2	414722.10	2146892.57	0.1
3	413849.91	2147654.49	0.1
4	413841.28	2147779.79	0.1
5	413841.06	2147780.36	0.1
6	413727.81	2147922.41	0.1
7	413727.64	2147922.58	0.1
8	412987.02	2148498.77	0.1
9	412944.34	2148592.47	0.1
10	412943.02	2148593.10	0.1
11	412857.57	2148570.97	0.1
12	412857.08	2148570.68	0.1
13	412803.04	2148513.73	0.1
14	412620.30	2148399.76	0.1
15	412619.96	2148399.40	0.1
16	412451.04	2148106.73	0.1
17	412426.54	2148068.44	0.1
18	411938.32	2148093.80	0.1
19	411871.82	2148137.33	0.1
20	411871.30	2148137.50	0.1
21	411328.27	2148159.42	0.1
22	410895.81	2148202.00	0.1
23	410013.55	2148279.40	0.1
24	409522.27	2148503.84	0.1
25	409289.18	2148685.13	0.1
26	409286.72	2148681.97	0.1
27	409520.08	2148500.47	0.1
28	409520.28	2148500.35	0.1
29	410012.34	2148275.55	0.1
30	410012.67	2148275.46	0.1
31	410895.43	2148198.02	0.1
32	411328.08	2148155.42	0.1
33	411870.32	2148133.53	0.1
34	411936.81	2148090.01	0.1
35	411937.31	2148089.85	0.1
36	412428.02	2148064.35	0.1
37	412428.98	2148064.85	0.1
38	412454.49	2148104.71	0.1
39	412623.05	2148396.75	0.1
40	412805.48	2148510.53	0.1
41	412805.67	2148510.69	0.1
42	412859.39	2148567.30	0.1
43	412941.70	2148588.62	0.1
44	412983.69	2148496.44	0.1
45	412983.99	2148496.06	0.1
46	413724.91	2147919.63	0.1
47	413837.35	2147778.60	0.1
48	413846.00	2147652.99	0.1

1	2	3	4
49	413846.36	2147652.28	0.1
1	414719.47	2146889.56	0.1
50	400536.87	2148405.75	0.1
51	400518.24	2148495.09	0.1
52	400517.39	2148495.94	0.1
53	397539.07	2149103.67	0.1
54	395941.50	2149395.90	0.1
55	395904.15	2149464.44	0.1
56	395903.45	2149464.96	0.1
57	394718.62	2149722.01	0.1
58	394717.35	2149721.35	0.1
59	394677.27	2149629.26	0.1
60	394680.94	2149627.67	0.1
61	394720.08	2149717.60	0.1
62	395901.27	2149461.35	0.1
63	395938.66	2149392.75	0.1
64	395939.39	2149392.21	0.1
65	397538.30	2149099.74	0.1
66	400514.71	2148492.40	0.1
67	400532.95	2148404.93	0.1
50	400536.87	2148405.75	0.1
68	378260.28	2154986.72	0.1
69	378260.99	2154990.65	0.1
70	377984.84	2155040.66	0.1
71	377392.23	2155076.06	0.1
72	376450.25	2155182.55	0.1
73	375668.21	2155261.76	0.1
74	375281.89	2155306.47	0.1
75	375204.84	2155311.28	0.1
76	375204.43	2155311.22	0.1
77	375198.92	2155309.22	0.1
78	375198.32	2155308.66	0.1
79	375187.90	2155284.82	0.1
80	375187.83	2155284.55	0.1
81	375123.94	2154798.65	0.1
82	374997.25	2154366.86	0.1
83	374076.04	2154381.27	0.1
84	373646.82	2154373.84	0.1
85	372376.72	2154460.33	0.1
86	371547.42	2154486.44	0.1
87	371127.95	2154427.75	0.1
88	371127.21	2154427.28	0.1
89	371119.13	2154414.61	0.1
90	371119.00	2154414.30	0.1
91	371109.49	2154373.42	0.1
92	371104.57	2154322.25	0.1
93	371089.01	2154267.41	0.1
94	370855.09	2154247.85	0.1
95	370855.42	2154243.86	0.1
96	371091.34	2154263.59	0.1
97	371092.30	2154264.38	0.1
98	371108.52	2154321.61	0.1
99	371113.45	2154372.82	0.1
100	371122.78	2154412.88	0.1

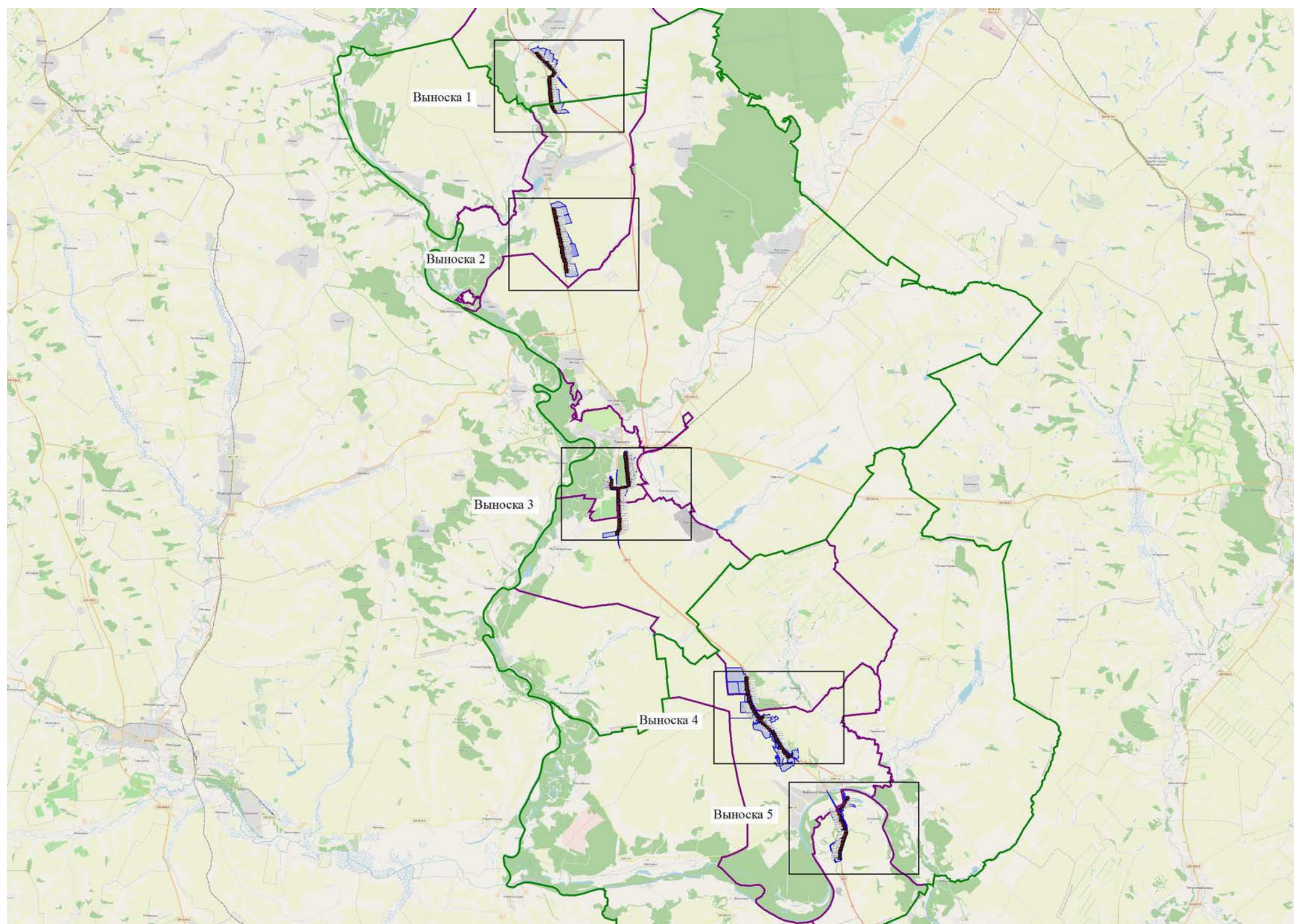

1	2	3	4
101	371129.86	2154423.98	0.1
102	371547.71	2154482.44	0.1
103	372376.50	2154456.33	0.1
104	373646.67	2154369.84	0.1
105	374076.03	2154377.27	0.1
106	374997.10	2154362.87	0.1
107	374999.47	2154351.48	0.1
108	375010.13	2154300.15	0.1
109	375020.80	2154170.51	0.1
110	375029.70	2154092.68	0.1
111	375056.72	2153668.96	0.1
112	375057.92	2153667.87	0.1
113	375306.42	2153676.20	0.1
114	375757.86	2153699.61	0.1
115	375850.49	2153703.84	0.1
116	375850.31	2153707.84	0.1
117	375757.68	2153703.61	0.1
118	375306.23	2153680.20	0.1
119	375060.54	2153671.97	0.1
120	375033.69	2154093.04	0.1
121	375024.77	2154170.95	0.1
122	375014.08	2154300.83	0.1
123	375000.80	2154364.76	0.1
124	375127.87	2154797.88	0.1
125	375191.73	2155283.61	0.1
126	375201.48	2155305.89	0.1
127	375205.20	2155307.25	0.1
128	375281.51	2155302.49	0.1
129	375667.77	2155257.78	0.1
130	376449.82	2155178.57	0.1
131	377391.86	2155072.08	0.1
132	377984.43	2155036.68	0.1
68	378260.28	2154986.72	0.1
133	357817.01	2165939.74	0.1
134	357817.88	2165943.65	0.1
135	357415.59	2166033.14	0.1
136	356351.83	2166182.68	0.1
137	356123.61	2166201.07	0.1
138	356084.60	2166206.35	0.1
139	355583.22	2166303.18	0.1
140	354743.68	2166701.96	0.1
141	354026.00	2167189.88	0.1
142	353992.30	2167211.10	0.1
143	353999.42	2167254.77	0.1
144	354000.28	2167256.07	0.1
145	354052.10	2167333.20	0.1
146	354200.55	2167502.16	0.1
147	354197.55	2167504.80	0.1
148	354048.87	2167335.57	0.1
149	353997.01	2167258.37	0.1
150	353954.70	2167288.15	0.1
151	353954.52	2167288.25	0.1
152	353752.26	2167374.26	0.1
153	352865.95	2168361.84	0.1
154	352784.36	2168444.53	0.1

1	2	3	4
155	352784.13	2168444.70	0.1
156	352415.86	2168651.88	0.1
157	352143.42	2168773.35	0.1
158	351947.24	2168886.52	0.1
159	351678.79	2169060.70	0.1
160	351358.92	2169304.28	0.1
161	350603.86	2169701.55	0.1
162	350599.74	2169712.73	0.1
163	350527.02	2169852.18	0.1
164	350526.62	2169859.09	0.1
165	350639.70	2170054.91	0.1
166	350671.16	2170097.62	0.1
167	350734.33	2170169.22	0.1
168	350731.33	2170171.86	0.1
169	350667.99	2170100.06	0.1
170	350636.34	2170057.09	0.1
171	350522.71	2169860.31	0.1
172	350522.58	2169859.74	0.1
173	350523.06	2169851.33	0.1
174	350523.17	2169850.92	0.1
175	350596.08	2169711.11	0.1
176	350600.49	2169699.10	0.1
177	350600.98	2169698.54	0.1
178	351356.85	2169300.85	0.1
179	351676.58	2169057.36	0.1
180	351945.13	2168883.12	0.1
181	352141.68	2168769.74	0.1
182	352414.14	2168648.26	0.1
183	352781.82	2168441.42	0.1
184	352863.02	2168359.11	0.1
185	353749.72	2167371.10	0.1
186	353750.08	2167370.85	0.1
187	353952.64	2167284.70	0.1
188	353995.35	2167254.64	0.1
189	353988.05	2167209.84	0.1
190	353988.54	2167208.74	0.1
191	354023.85	2167186.51	0.1
192	354741.81	2166698.42	0.1
193	355581.82	2166299.41	0.1
194	355582.06	2166299.33	0.1
195	356084.03	2166202.39	0.1
196	356123.15	2166197.10	0.1
197	356351.36	2166178.71	0.1
198	357414.95	2166029.19	0.1
133	357817.01	2165939.74	0.1
199	346834.48	2175259.77	0.1
200	346832.09	2175262.98	0.1
201	346541.16	2175045.89	0.1
202	346184.77	2174830.08	0.1
203	345880.71	2174692.99	0.1
204	345870.35	2174688.25	0.1
205	345869.93	2174687.90	0.1
206	345867.22	2174683.94	0.1
207	345867.08	2174683.01	0.1
208	345895.20	2174598.16	0.1

1	2	3	4
209	345869.69	2174523.76	0.1
210	345796.71	2174344.94	0.1
211	345788.34	2174334.69	0.1
212	345788.23	2174334.52	0.1
213	345746.35	2174255.41	0.1
214	345742.99	2174254.93	0.1
215	345540.69	2174350.49	0.1
216	344063.93	2174947.13	0.1
217	344063.07	2174947.09	0.1
218	344051.64	2174941.36	0.1
219	343884.41	2175016.53	0.1
220	343823.50	2175067.50	0.1
221	343822.94	2175067.73	0.1
222	343703.45	2175078.89	0.1
223	343681.65	2175088.96	0.1
224	343681.32	2175089.04	0.1
225	343669.21	2175090.22	0.1
226	343668.84	2175090.19	0.1
227	343411.57	2175017.52	0.1
228	343411.17	2175017.30	0.1
229	343386.72	2174995.25	0.1
230	343386.48	2174994.93	0.1
231	343349.10	2174914.45	0.1
232	343319.08	2174903.52	0.1
233	343241.30	2174898.38	0.1
234	343241.07	2174898.33	0.1
235	341968.87	2174500.40	0.1
236	341928.54	2174498.88	0.1
237	341835.78	2174496.78	0.1
238	341788.59	2174494.43	0.1
239	341346.03	2174506.60	0.1
240	341345.92	2174502.61	0.1
241	341788.75	2174490.43	0.1
242	341835.92	2174492.78	0.1
243	341928.69	2174494.88	0.1
244	341969.42	2174496.42	0.1
245	341969.68	2174496.46	0.1
246	343241.91	2174894.41	0.1
247	343319.75	2174899.55	0.1
248	343320.03	2174899.61	0.1
249	343351.62	2174911.11	0.1
250	343352.21	2174911.65	0.1
251	343389.84	2174992.67	0.1
252	343413.35	2175013.87	0.1
253	343669.37	2175086.19	0.1
254	343680.41	2175085.11	0.1
255	343702.23	2175075.04	0.1
256	343702.55	2175074.95	0.1
257	343821.65	2175063.84	0.1
258	343882.16	2175013.20	0.1
259	343882.39	2175013.05	0.1
260	344051.29	2174937.14	0.1
261	344052.19	2174937.16	0.1
262	344063.68	2174942.92	0.1
263	345539.06	2174346.84	0.1
264	345742.09	2174250.94	0.1

1	2	3	4
265	345742.67	2174250.85	0.1
266	345748.41	2174251.66	0.1
267	345749.19	2174252.21	0.1
268	345791.64	2174332.42	0.1
269	345800.09	2174342.77	0.1
270	345800.25	2174343.03	0.1
271	345873.43	2174522.35	0.1
272	345899.31	2174597.81	0.1
273	345899.31	2174598.47	0.1
274	345871.34	2174682.88	0.1
275	345872.77	2174684.95	0.1
276	345882.36	2174689.35	0.1
277	346186.72	2174826.59	0.1
278	346543.43	2175042.59	0.1
199	346834.48	2175259.77	0.1

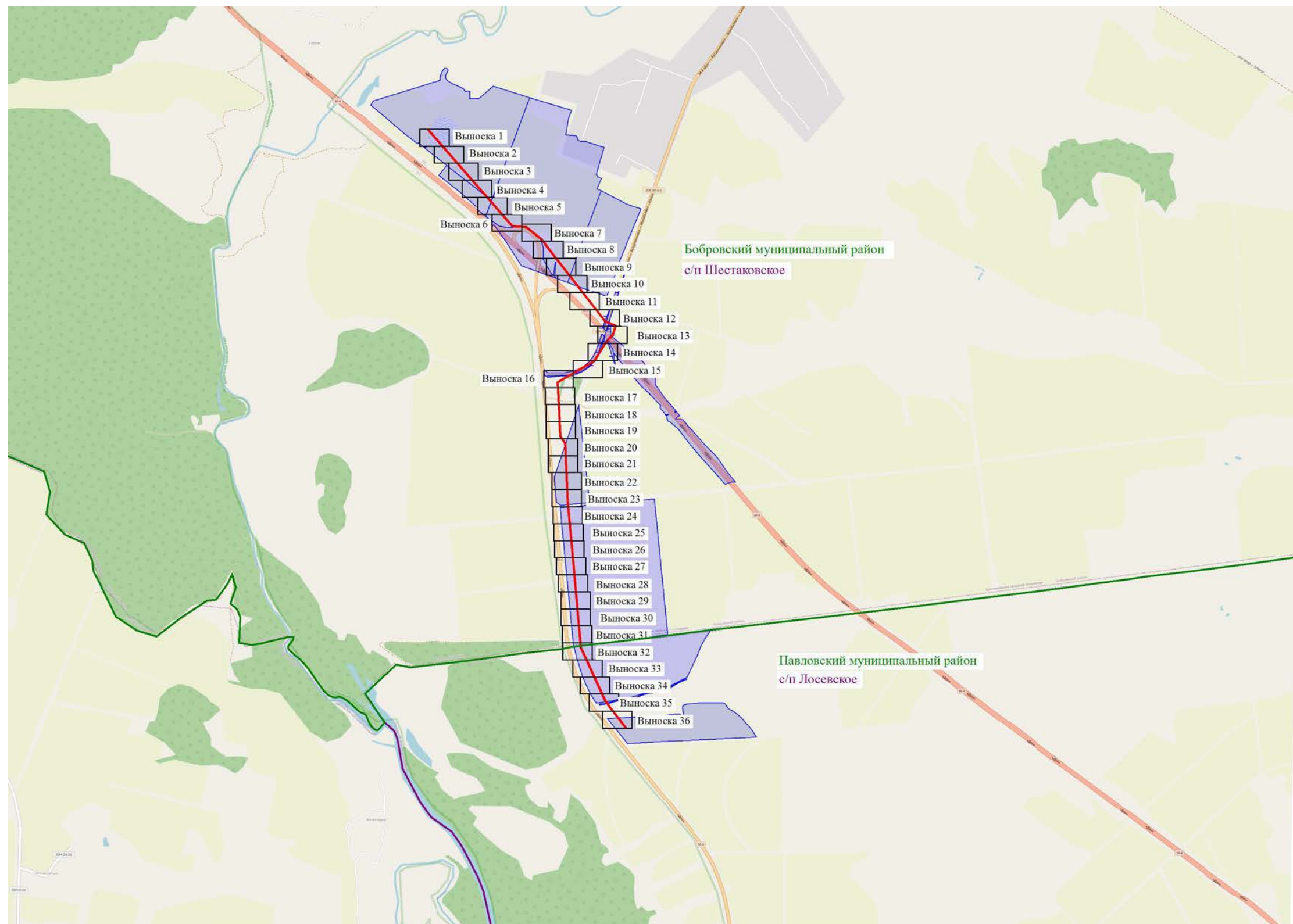

Схема расположения границ публичного сервитута



Используемые условные знаки и обозначения:

- - обозначение границы земельного участка
- - обозначение границы публичного сервитута
- - обозначение границы сельского поселения (населенного пункта)
- Бобровский муниципальный район – обозначение муниципального района
- с/п Шестаковское – обозначение сельского поселения (населенного пункта)

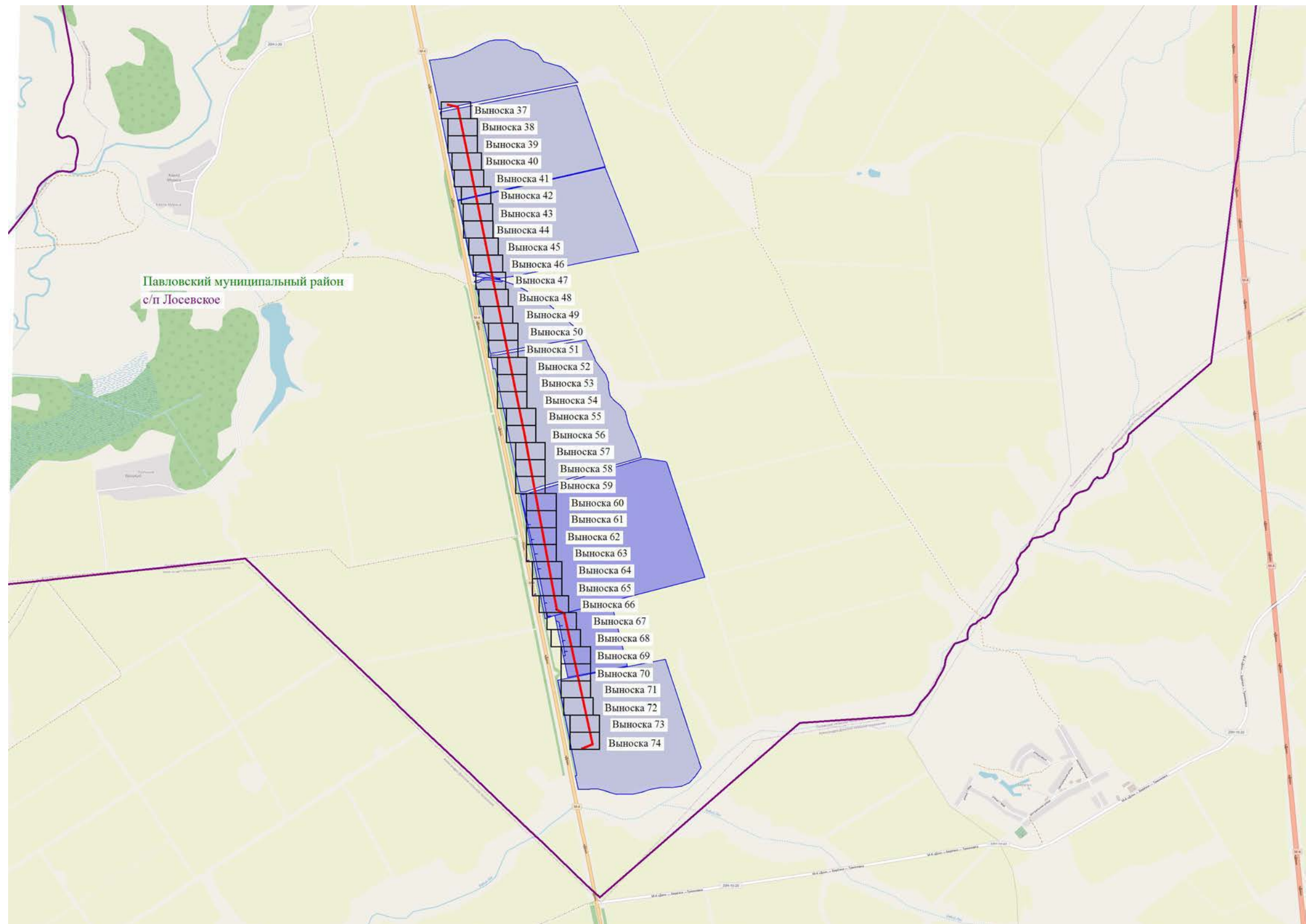

Схема расположения границ публичного сервитута



Используемые условные знаки и обозначения:

- - обозначение границы земельного участка
- - обозначение границы публичного сервитута
- - обозначение границы сельского поселения (населенного пункта)
- Бобровский муниципальный район – обозначение муниципального района
- с/п Шестаковское – обозначение сельского поселения (населенного пункта)

Схема расположения границ публичного сервитута

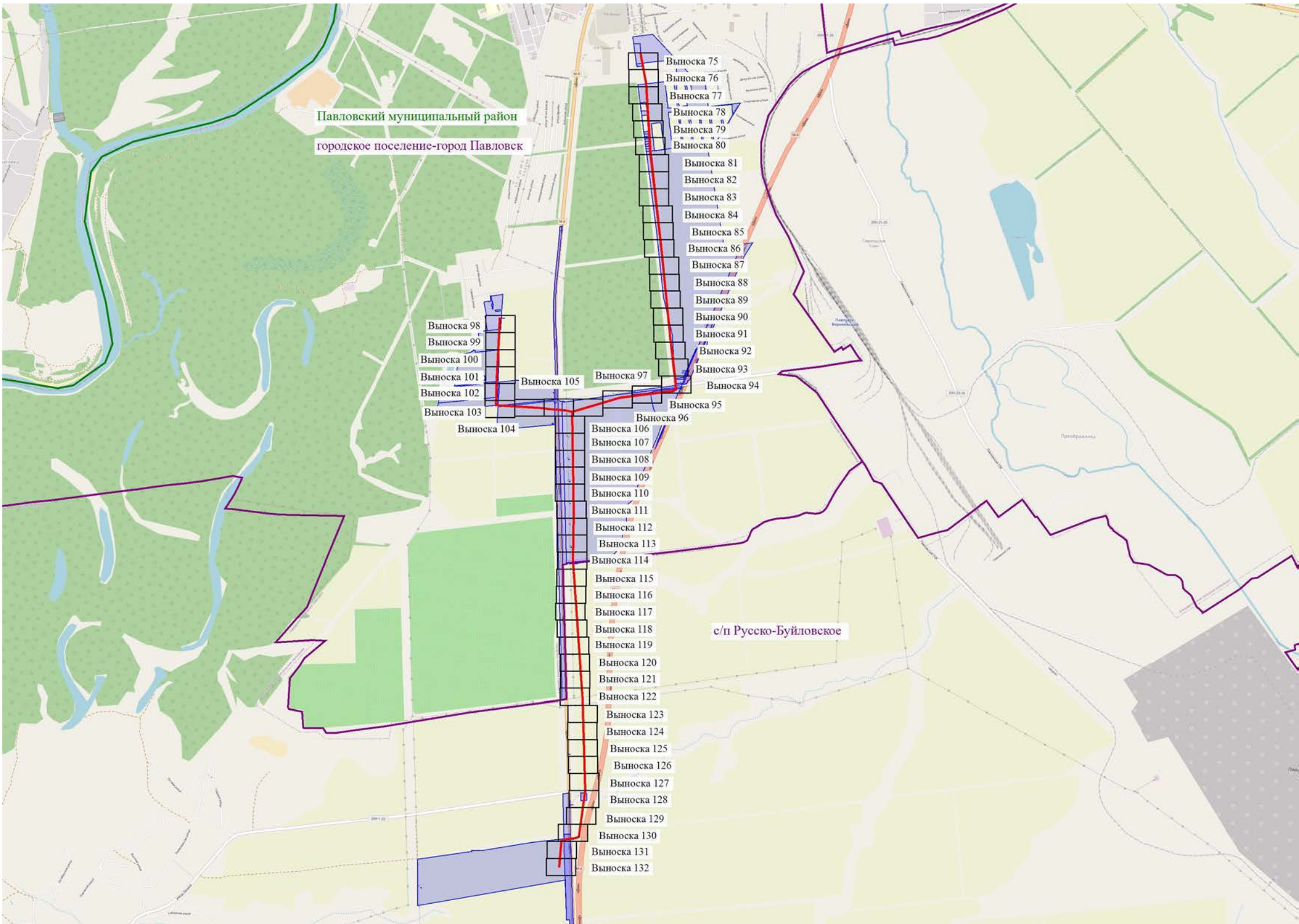



Используемые условные знаки и обозначения:

- - обозначение границы земельного участка
- - обозначение границы публичного сервитута
- - обозначение границы сельского поселения (населенного пункта)

Павловский муниципальный район – обозначение муниципального района

с/п Шестаковское – обозначение сельского поселения (населенного пункта)



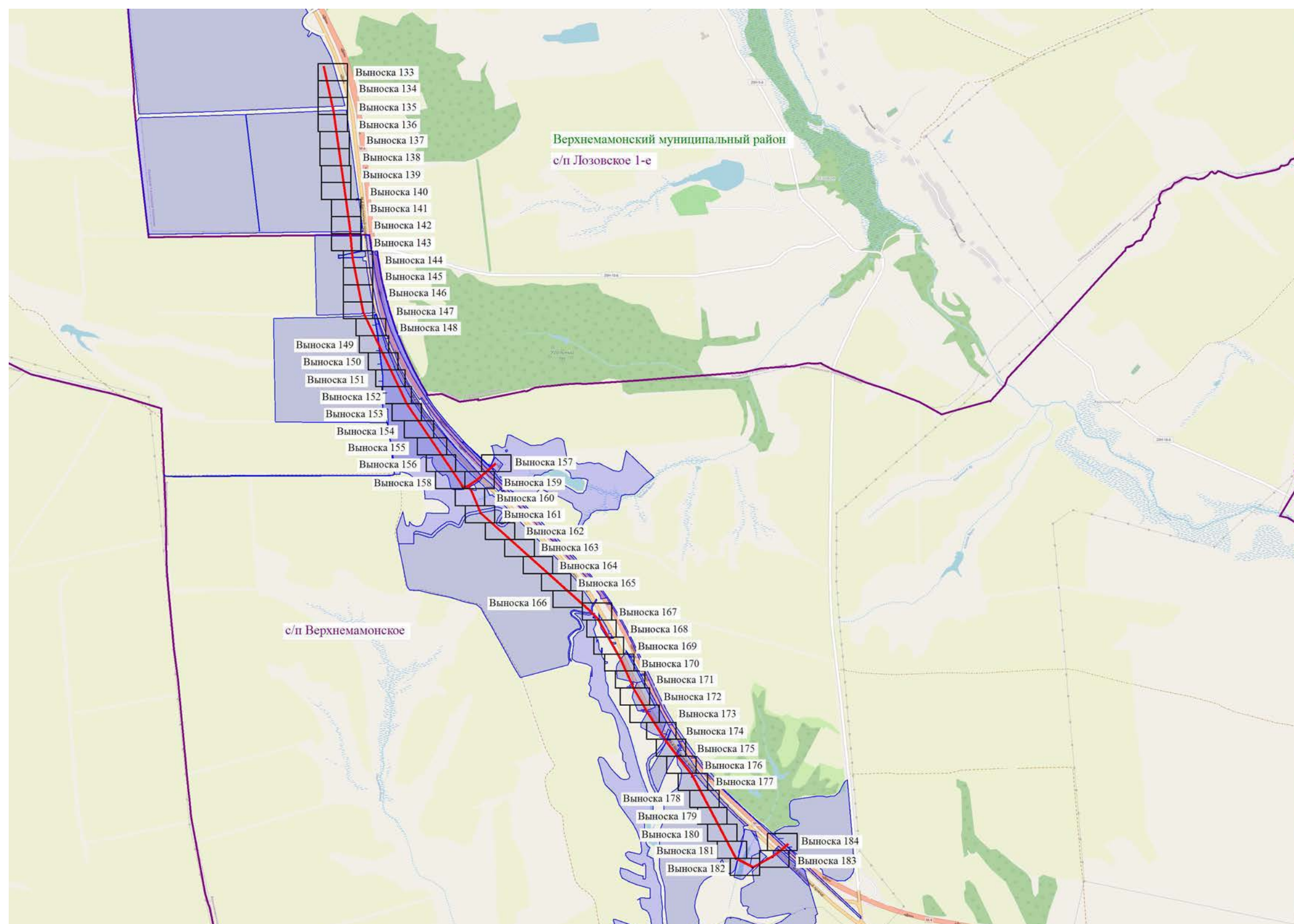

Используемые условные знаки и обозначения:

- обозначение границы земельного участка
- обозначение границы публичного сервитута
- обозначение границы сельского поселения (населенного пункта)

Бобровский муниципальный район – обозначение муниципального района

с/п Шестаковское – обозначение сельского поселения (населенного пункта)

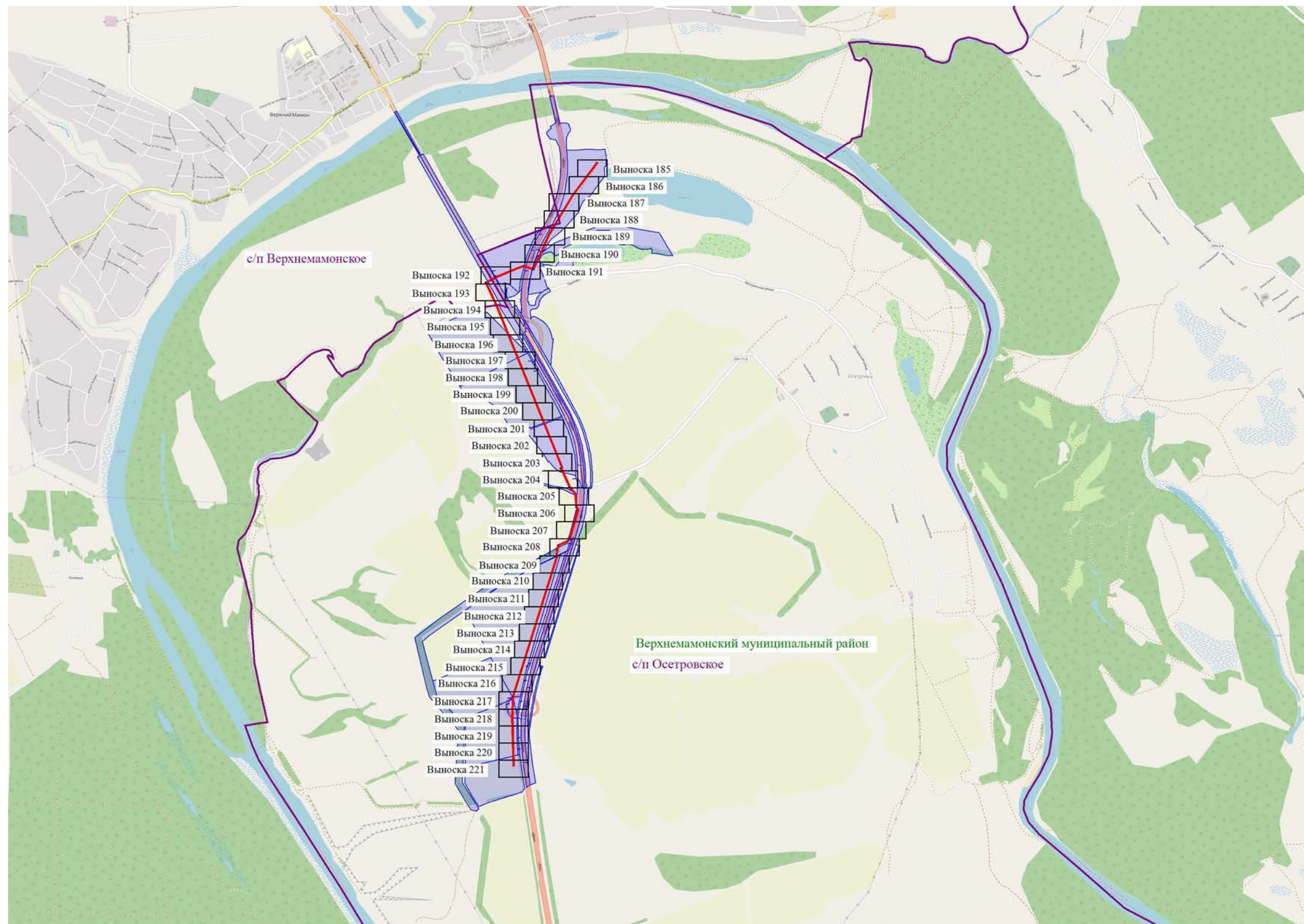

Схема расположения границ публичного сервитута



Используемые условные знаки и обозначения:

- - обозначение границы земельного участка
- - обозначение границы публичного сервитута
- - обозначение границы сельского поселения (населенного пункта)
- Бобровский муниципальный район – обозначение муниципального района
- с/п Шестаковское – обозначение сельского поселения (населенного пункта)

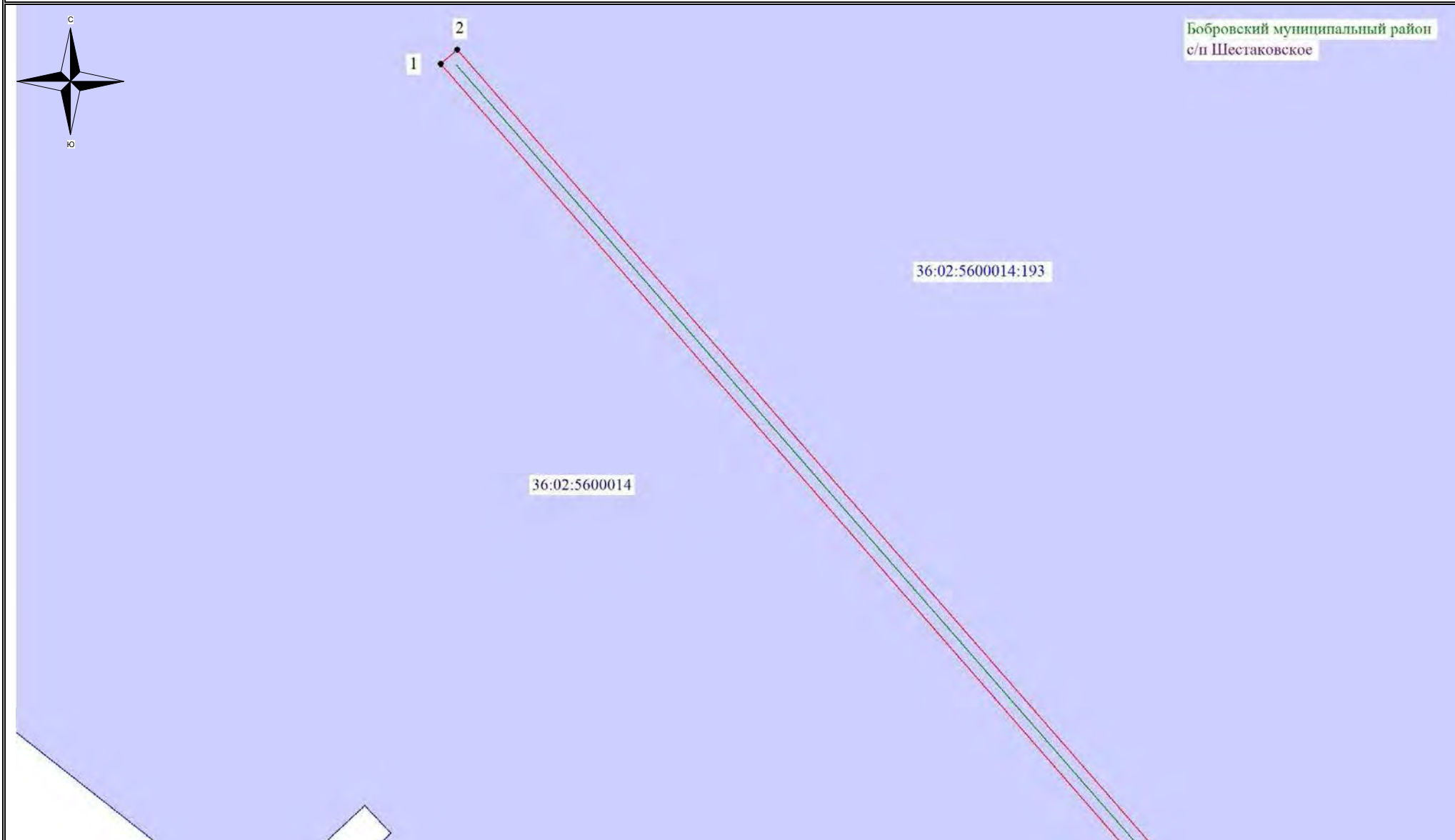
Схема расположения границ публичного сервитута



Используемые условные знаки и обозначения:

- - обозначение границы земельного участка
- - обозначение границы публичного сервитута
- - обозначение границы сельского поселения (населенного пункта)
- Бобровский муниципальный район – обозначение муниципального района
- с/п Шестаковское – обозначение сельского поселения (населенного пункта)

Схема расположения границ публичного сервитута



Используемые условные знаки и обозначения:

- - обозначение границы кадастрового квартала
- ▭ - обозначение границы земельного участка
- ▭ - обозначение границы публичного сервитута
- - обозначение объекта инфраструктуры
- - обозначение границы сельского поселения (населенного пункта)

- 22 - обозначение характерной точки границы публичного сервитута
- 36:00:0000000 - обозначение номера кадастрового квартала
- 36:20:6000005:8 - обозначение кадастрового номера земельного участка
- Бобровский муниципальный район - обозначение муниципального района
- С/п Шестаковское - обозначение сельского поселения (населенного пункта)

Масштаб 1:1000

Выноска №1

Схема расположения границ публичного сервитута








Бобровский муниципальный район
с/п Шестаковское

36:02:5600014

36:02:5600014:193

Используемые условные знаки и обозначения:


-  - обозначение границы кадастрового квартала
-  - обозначение границы земельного участка
-  - обозначение границы публичного сервитута
-  - обозначение объекта инфраструктуры
-  - обозначение границы сельского поселения (населенного пункта)

- 22 - обозначение характерной точки границы публичного сервитута
- 36:00:0000000 - обозначение номера кадастрового квартала
- 36:20:6000005:8 - обозначение кадастрового номера земельного участка
- Бобровский муниципальный район - обозначение муниципального района
- С/п Шестаковское - обозначение сельского поселения (населенного пункта)

Масштаб 1:1000

Выноска №2

Схема расположения границ публичного сервитута








Бобровский муниципальный район
с/п Шестаковское

36:02:5600014:193

36:02:5600014

36:02:5600014:192

Используемые условные знаки и обозначения:


-  - обозначение границы кадастрового квартала
-  - обозначение границы земельного участка
-  - обозначение границы публичного сервитута
-  - обозначение объекта инфраструктуры
-  - обозначение границы сельского поселения (населенного пункта)

- 22 - обозначение характерной точки границы публичного сервитута
- 36:00:0000000 - обозначение номера кадастрового квартала
- 36:20:6000005:8 - обозначение кадастрового номера земельного участка
- Бобровский муниципальный район - обозначение муниципального района
- С/п Шестаковское - обозначение сельского поселения (населенного пункта)

Масштаб 1:1000

Выноска №3

Схема расположения границ публичного сервитута



Бобровский муниципальный район
с/п Шестаковское

36:02:5600014

36:02:5600014:193

36:02:5600014:192

Используемые условные знаки и обозначения:

- обозначение границы кадастрового квартала
- обозначение границы земельного участка
- обозначение границы публичного сервитута
- обозначение объекта инфраструктуры
- обозначение границы сельского поселения (населенного пункта)

- 22 - обозначение характерной точки границы публичного сервитута
- 36:00:0000000 - обозначение номера кадастрового квартала
- 36:20:6000005:8 - обозначение кадастрового номера земельного участка
- Бобровский муниципальный район - обозначение муниципального района
- С/п Шестаковское - обозначение сельского поселения (населенного пункта)

Масштаб 1:1000

Выноска №4

Схема расположения границ публичного сервитута



Используемые условные знаки и обозначения:

- обозначение границы кадастрового квартала
- обозначение границы земельного участка
- обозначение границы публичного сервитута
- обозначение объекта инфраструктуры
- обозначение границы сельского поселения (населенного пункта)

- 22 - обозначение характерной точки границы публичного сервитута
- 36:00:0000000 - обозначение номера кадастрового квартала
- 36:20:6000005:8 - обозначение кадастрового номера земельного участка
- Бобровский муниципальный район - обозначение муниципального района
- С/п Шестаковское - обозначение сельского поселения (населенного пункта)

Масштаб 1:1000

Выноска №5

Схема расположения границ публичного сервитута



Бобровский муниципальный район
с/п Шестаковское

36:02:5600014:189

36:02:5600014

36:02:5600014:71

3
49
48

Используемые условные знаки и обозначения:

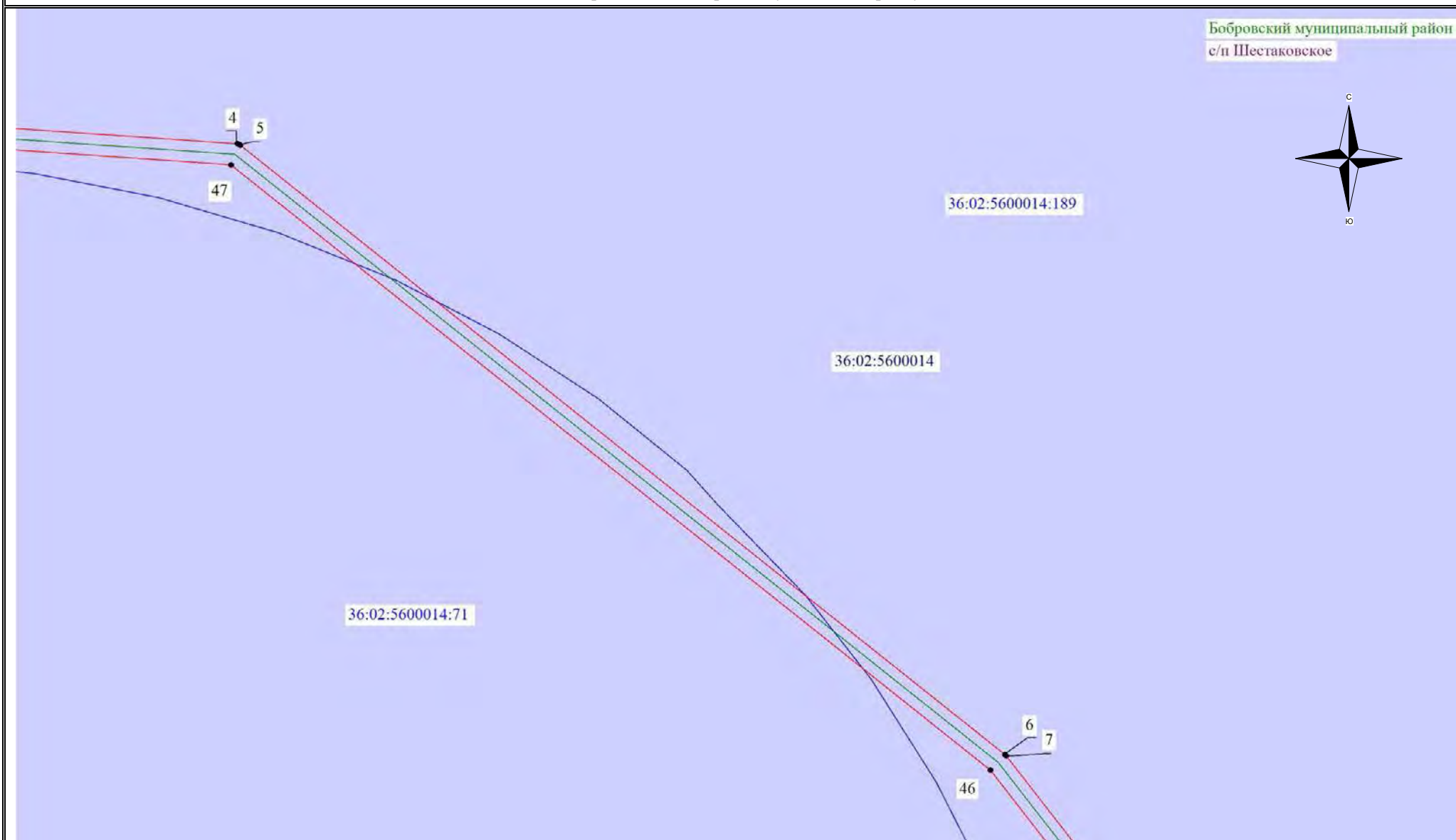
- обозначение границы кадастрового квартала
- обозначение границы земельного участка
- обозначение границы публичного сервитута
- обозначение объекта инфраструктуры
- обозначение границы сельского поселения (населенного пункта)

- 22 - обозначение характерной точки границы публичного сервитута
- 36:00:0000000 – обозначение номера кадастрового квартала
- 36:20:6000005:8 – обозначение кадастрового номера земельного участка
- Бобровский муниципальный район – обозначение муниципального района
- С/п Шестаковское – обозначение сельского поселения (населенного пункта)


Масштаб 1:1000

Выноска №6

Схема расположения границ публичного сервитута



Бобровский муниципальный район
с/п Шестаковское



Используемые условные знаки и обозначения:

- - обозначение границы кадастрового квартала
- - обозначение границы земельного участка
- - обозначение границы публичного сервитута
- - обозначение объекта инфраструктуры
- - обозначение границы сельского поселения (населенного пункта)

- 22 - обозначение характерной точки границы публичного сервитута
- 36:00:0000000 - обозначение номера кадастрового квартала
- 36:20:6000005:8 - обозначение кадастрового номера земельного участка
- Бобровский муниципальный район - обозначение муниципального района
- С/п Шестаковское - обозначение сельского поселения (населенного пункта)

Масштаб 1:1000

Выноска №7

Схема расположения границ публичного сервитута



Используемые условные знаки и обозначения:

- - обозначение границы кадастрового квартала
- обозначение границы земельного участка
- обозначение границы публичного сервитута
- - обозначение объекта инфраструктуры
- - обозначение границы сельского поселения (населенного пункта)

- 22 - обозначение характерной точки границы публичного сервитута
- 36:00:0000000 - обозначение номера кадастрового квартала
- 36:20:6000005:8 - обозначение кадастрового номера земельного участка
- Бобровский муниципальный район - обозначение муниципального района
- С/п Шестаковское - обозначение сельского поселения (населенного пункта)

Масштаб 1:1000

Выноска №8

Схема расположения границ публичного сервитута



Используемые условные знаки и обозначения:

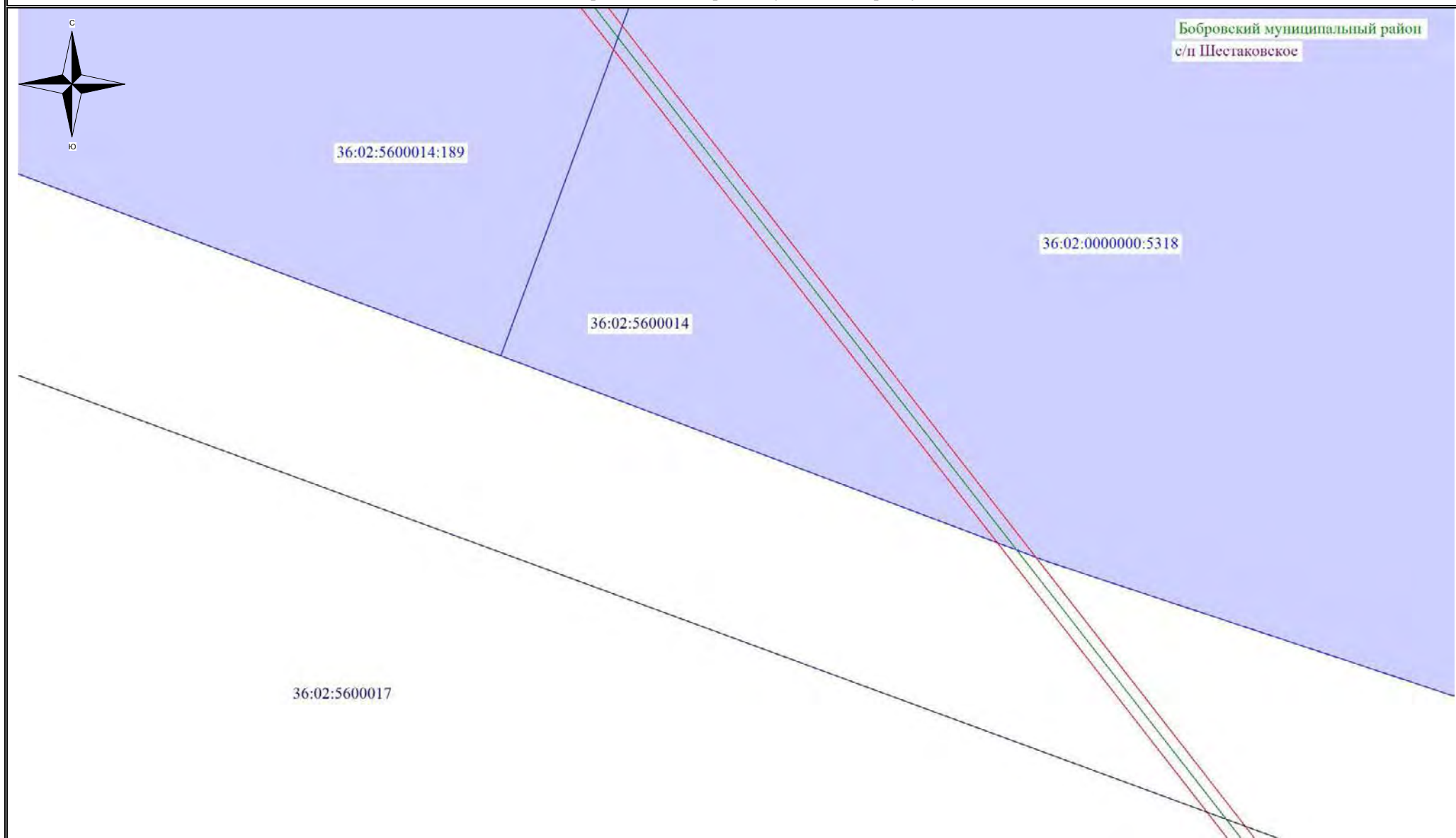
- обозначение границы кадастрового квартала
- обозначение границы земельного участка
- обозначение границы публичного сервитута
- обозначение объекта инфраструктуры
- обозначение границы сельского поселения (населенного пункта)

- 22 - обозначение характерной точки границы публичного сервитута
- 36:00:0000000 - обозначение номера кадастрового квартала
- 36:20:6000005:8 - обозначение кадастрового номера земельного участка
- Бобровский муниципальный район - обозначение муниципального района
- С/п Шестаковское - обозначение сельского поселения (населенного пункта)

Масштаб 1:1000

Выноска №9

Схема расположения границ публичного сервитута



Используемые условные знаки и обозначения:

- - обозначение границы кадастрового квартала
- ▭ - обозначение границы земельного участка
- ▭ - обозначение границы публичного сервитута
- - обозначение объекта инфраструктуры
- - обозначение границы сельского поселения (населенного пункта)

- 22 - обозначение характерной точки границы публичного сервитута
- 36:00:0000000 - обозначение номера кадастрового квартала
- 36:20:6000005:8 - обозначение кадастрового номера земельного участка
- Бобровский муниципальный район - обозначение муниципального района
- С/п Шестаковское - обозначение сельского поселения (населенного пункта)

Масштаб 1:1000

Выноска №10

Схема расположения границ публичного сервитута








36:02:5600017

36:02:5600014

Бобровский муниципальный район
с/п Шестаковское

Используемые условные знаки и обозначения:

-  - обозначение границы кадастрового квартала
-  - обозначение границы земельного участка
-  - обозначение границы публичного сервитута
-  - обозначение объекта инфраструктуры
-  - обозначение границы сельского поселения (населенного пункта)

- 22 - обозначение характерной точки границы публичного сервитута
- 36:00:0000000 – обозначение номера кадастрового квартала
- 36:20:6000005:8 – обозначение кадастрового номера земельного участка
- Бобровский муниципальный район – обозначение муниципального района
- С/п Шестаковское – обозначение сельского поселения (населенного пункта)

Масштаб 1:1000

Выноска №11

Схема расположения границ публичного сервитута



Бобровский муниципальный район
с/п Шестаковское

36:02:5600017:180

36:02:5600017:183

36:02:5600017

8

45

44

36:02:5600017:185






36:02:5600017:50

9

43

10

Используемые условные знаки и обозначения:

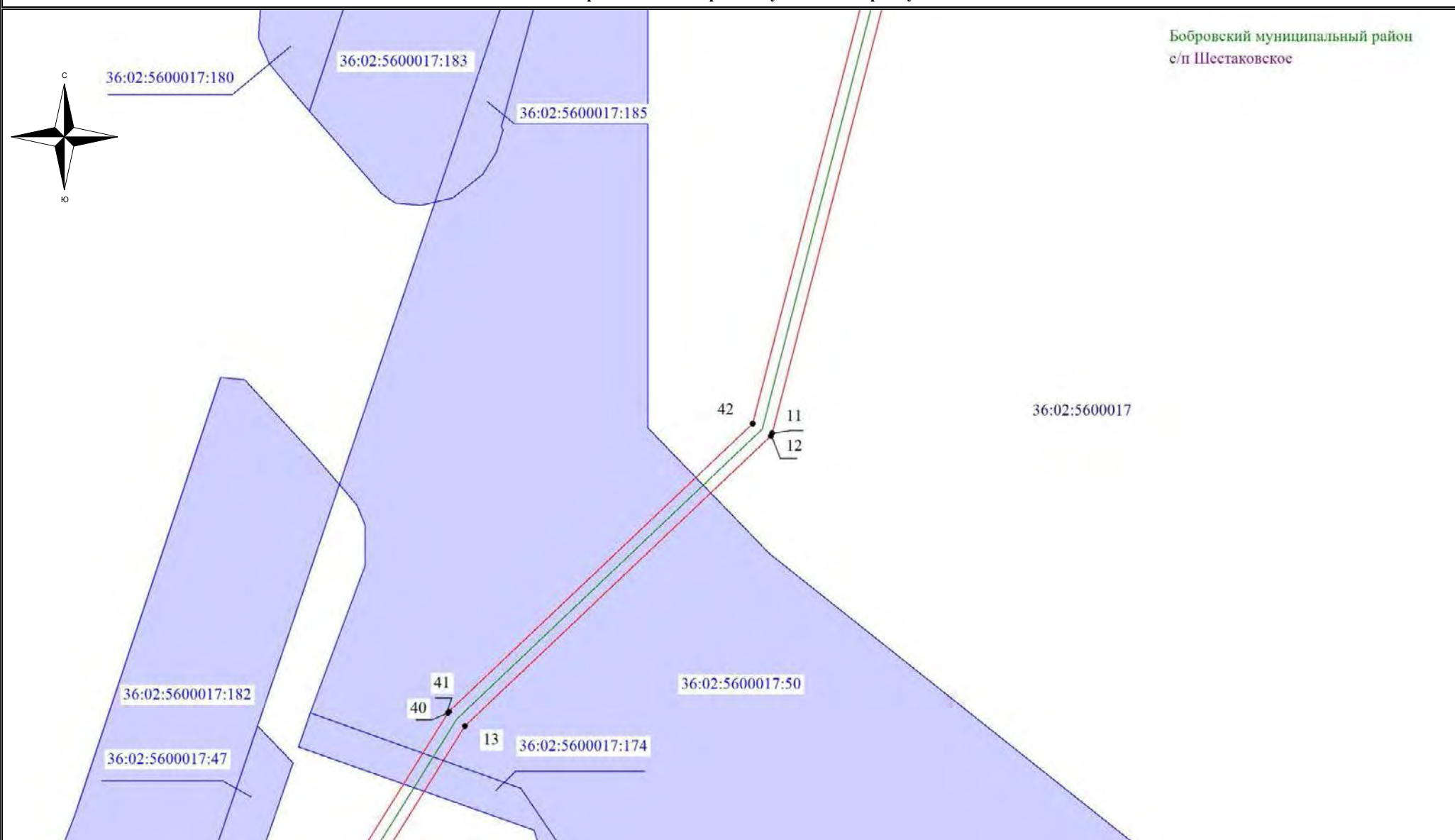
-  - обозначение границы кадастрового квартала
-  - обозначение границы земельного участка
-  - обозначение границы публичного сервитута
-  - обозначение объекта инфраструктуры
-  - обозначение границы сельского поселения (населенного пункта)

- 22 - обозначение характерной точки границы публичного сервитута
- 36:00:0000000 - обозначение номера кадастрового квартала
- 36:20:6000005:8 - обозначение кадастрового номера земельного участка
- Бобровский муниципальный район - обозначение муниципального района
- С/п Шестаковское - обозначение сельского поселения (населенного пункта)

Масштаб 1:1000

Выноска №12

Схема расположения границ публичного сервитута



Используемые условные знаки и обозначения:

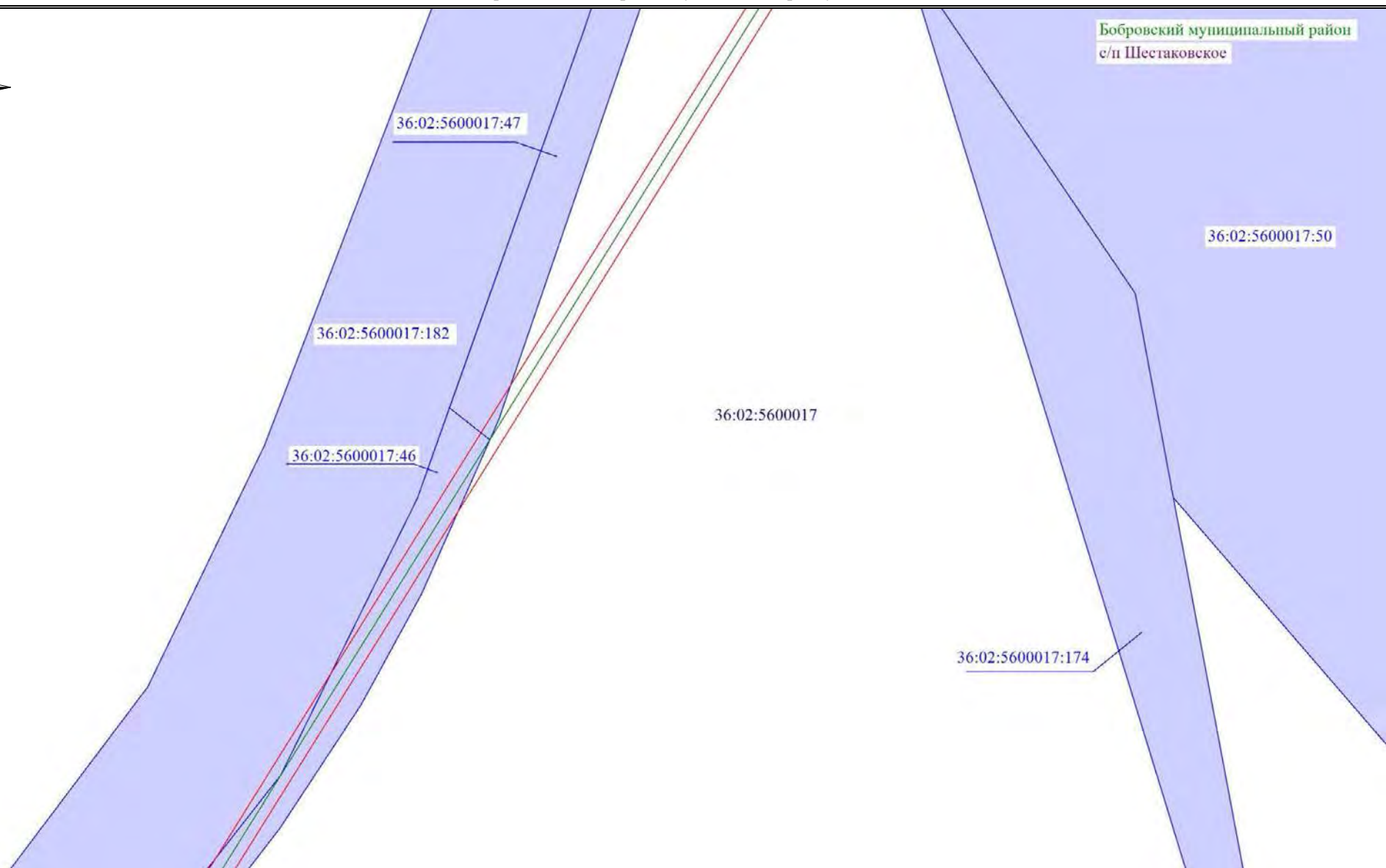

- обозначение границы кадастрового квартала
- обозначение границы земельного участка
- обозначение границы публичного сервитута
- обозначение объекта инфраструктуры
- обозначение границы сельского поселения (населенного пункта)

- 22 - обозначение характерной точки границы публичного сервитута
- 36:00:0000000 - обозначение номера кадастрового квартала
- 36:20:6000005:8 - обозначение кадастрового номера земельного участка
- Бобровский муниципальный район - обозначение муниципального района
- С/п Шестаковское - обозначение сельского поселения (населенного пункта)

Масштаб 1:1000

Выноска №13

Схема расположения границ публичного сервитута



Используемые условные знаки и обозначения:

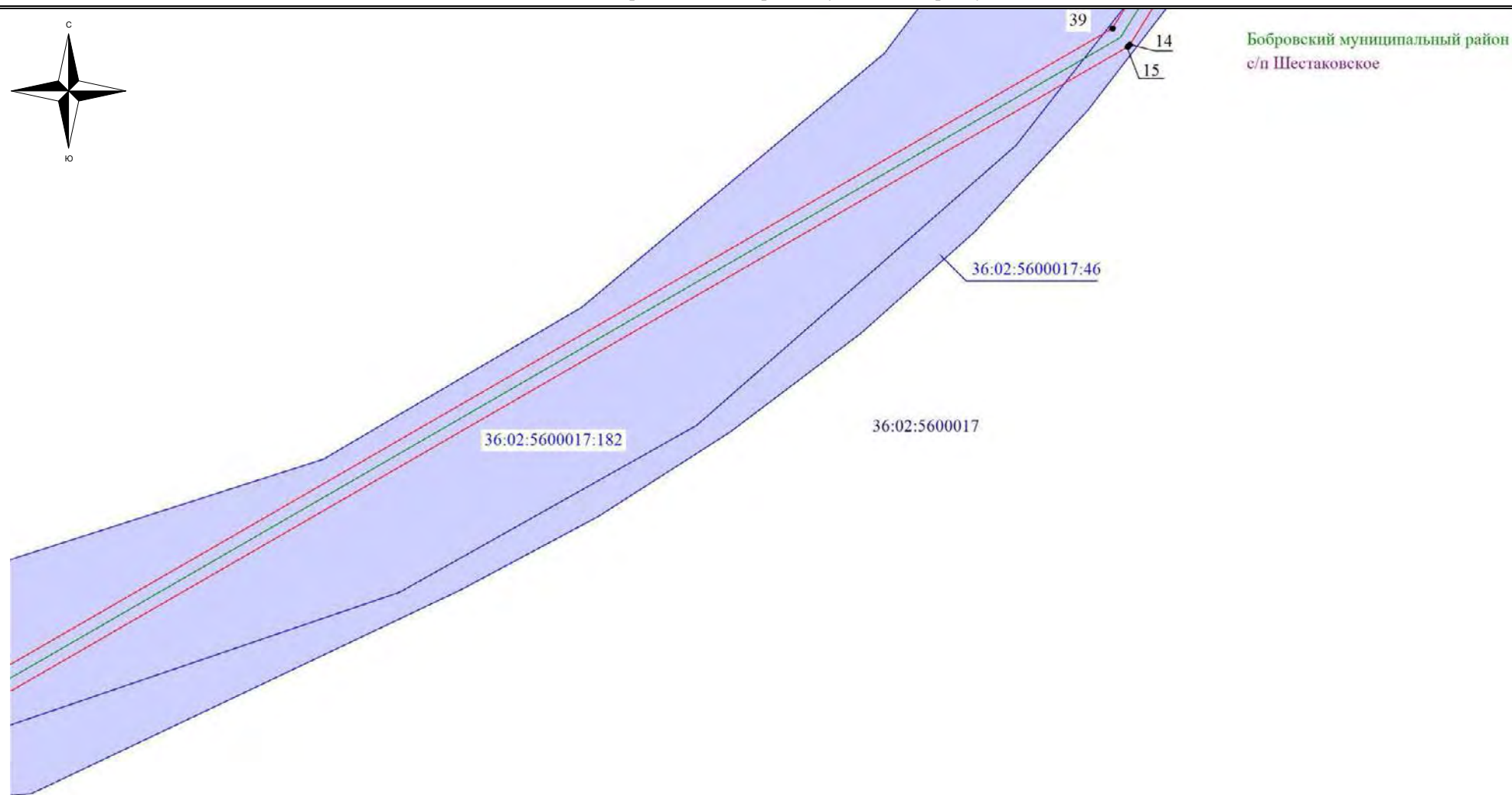
- обозначение границы кадастрового квартала
- обозначение границы земельного участка
- обозначение границы публичного сервитута
- обозначение объекта инфраструктуры
- обозначение границы сельского поселения (населенного пункта)

- 22 - обозначение характерной точки границы публичного сервитута
- 36:00:0000000 - обозначение номера кадастрового квартала
- 36:20:6000005:8 - обозначение кадастрового номера земельного участка
- Бобровский муниципальный район - обозначение муниципального района
- С/п Шестаковское - обозначение сельского поселения (населенного пункта)

Масштаб 1:1000

Выноска №14

Схема расположения границ публичного сервитута



Бобровский муниципальный район
с/п Шестаковское

Используемые условные знаки и обозначения:

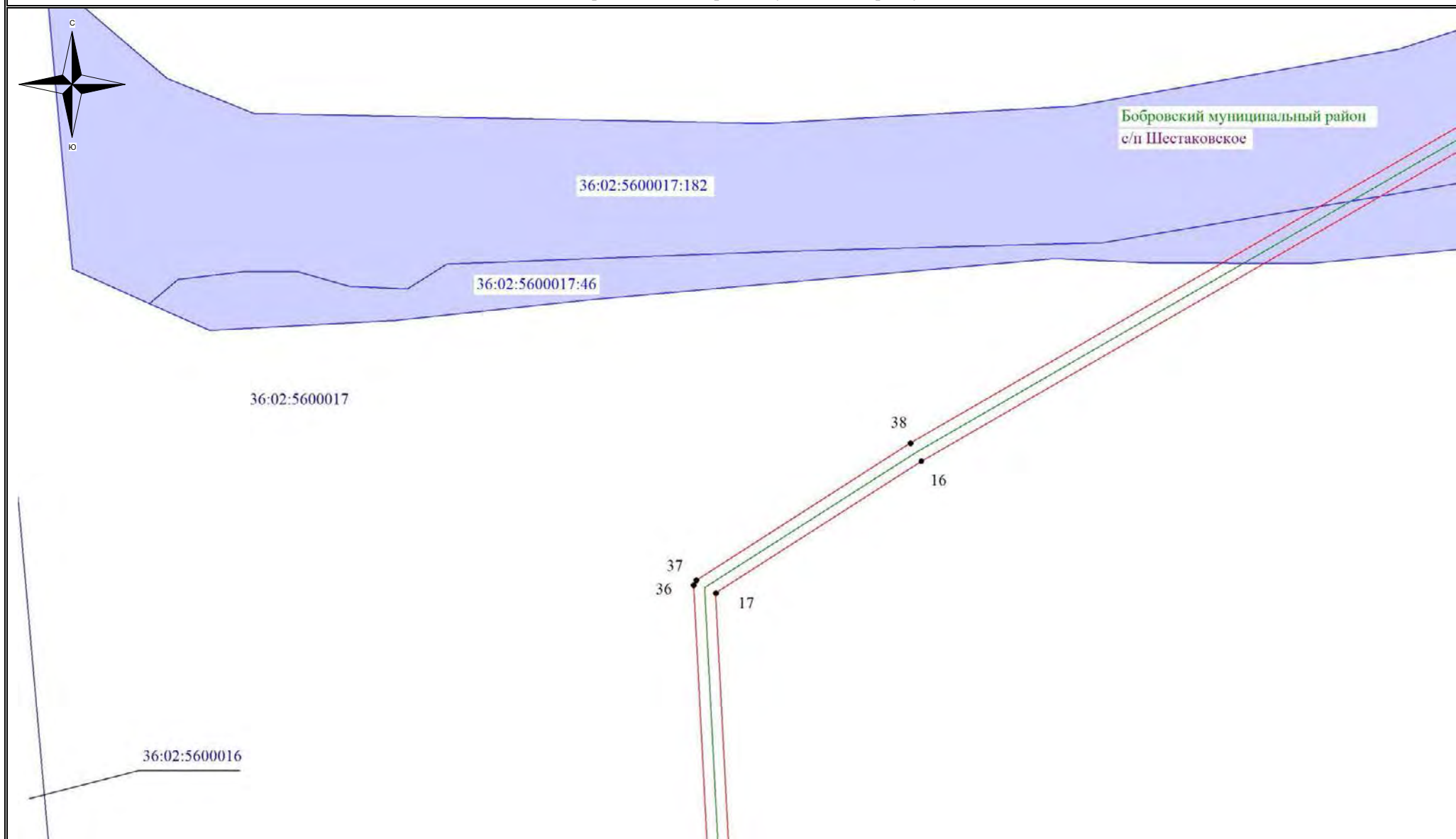
- обозначение границы кадастрового квартала
- обозначение границы земельного участка
- обозначение границы публичного сервитута
- обозначение объекта инфраструктуры
- обозначение границы сельского поселения (населенного пункта)

- 22 - обозначение характерной точки границы публичного сервитута
- 36:00:0000000 - обозначение номера кадастрового квартала
- 36:20:6000005:8 - обозначение кадастрового номера земельного участка
- Бобровский муниципальный район - обозначение муниципального района
- С/п Шестаковское - обозначение сельского поселения (населенного пункта)

Масштаб 1:1000

Выноска №15

Схема расположения границ публичного сервитута



Используемые условные знаки и обозначения:


- обозначение границы кадастрового квартала
- обозначение границы земельного участка
- обозначение границы публичного сервитута
- обозначение объекта инфраструктуры
- обозначение границы сельского поселения (населенного пункта)

- 22 - обозначение характерной точки границы публичного сервитута
- 36:00:0000000 – обозначение номера кадастрового квартала
- 36:20:6000005:8 – обозначение кадастрового номера земельного участка
- Бобровский муниципальный район – обозначение муниципального района
- С/п Шестаковское – обозначение сельского поселения (населенного пункта)

Масштаб 1:1000

Выноска №16

Схема расположения границ публичного сервитута



Бобровский муниципальный район
с/п Шестаковское

36:02:5600017

36:02:5600016

Используемые условные знаки и обозначения:

- обозначение границы кадастрового квартала
- обозначение границы земельного участка
- обозначение границы публичного сервитута
- обозначение объекта инфраструктуры
- обозначение границы сельского поселения (населенного пункта)

- 22 - обозначение характерной точки границы публичного сервитута
- 36:00:0000000 – обозначение номера кадастрового квартала
- 36:20:6000005:8 – обозначение кадастрового номера земельного участка
- Бобровский муниципальный район – обозначение муниципального района
- С/п Шестаковское – обозначение сельского поселения (населенного пункта)

Масштаб 1:1000

Выноска №17

Схема расположения границ публичного сервитута



Бобровский муниципальный район
с/п Шестаковское

36:02:5600017

36:02:5600016

Используемые условные знаки и обозначения:

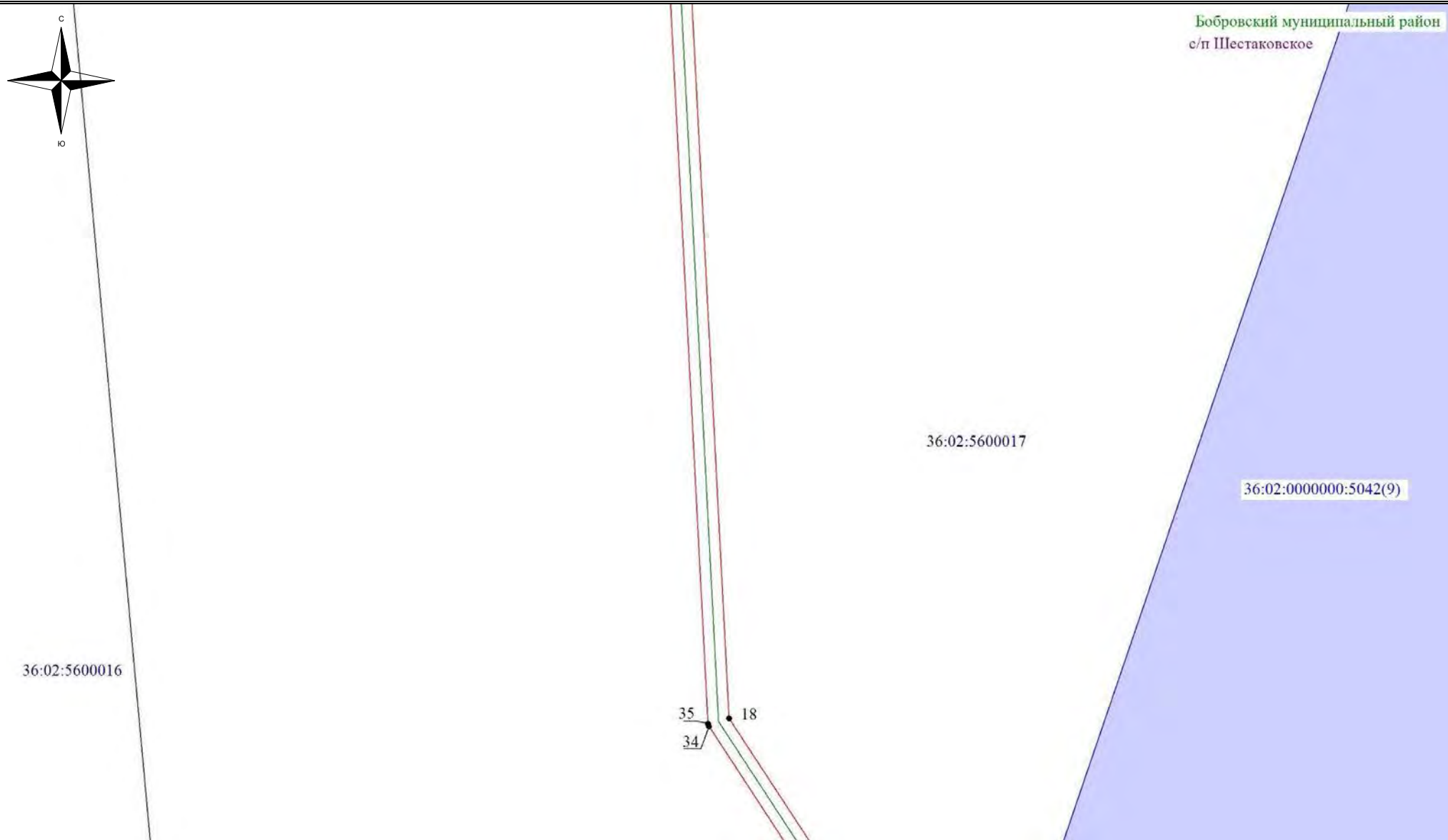

- обозначение границы кадастрового квартала
- обозначение границы земельного участка
- обозначение границы публичного сервитута
- обозначение объекта инфраструктуры
- обозначение границы сельского поселения (населенного пункта)

- 22 - обозначение характерной точки границы публичного сервитута
- 36:00:0000000 - обозначение номера кадастрового квартала
- 36:20:6000005:8 - обозначение кадастрового номера земельного участка
- Бобровский муниципальный район - обозначение муниципального района
- С/п Шестаковское - обозначение сельского поселения (населенного пункта)

Масштаб 1:1000

Выноска №18

Схема расположения границ публичного сервитута



Используемые условные знаки и обозначения:

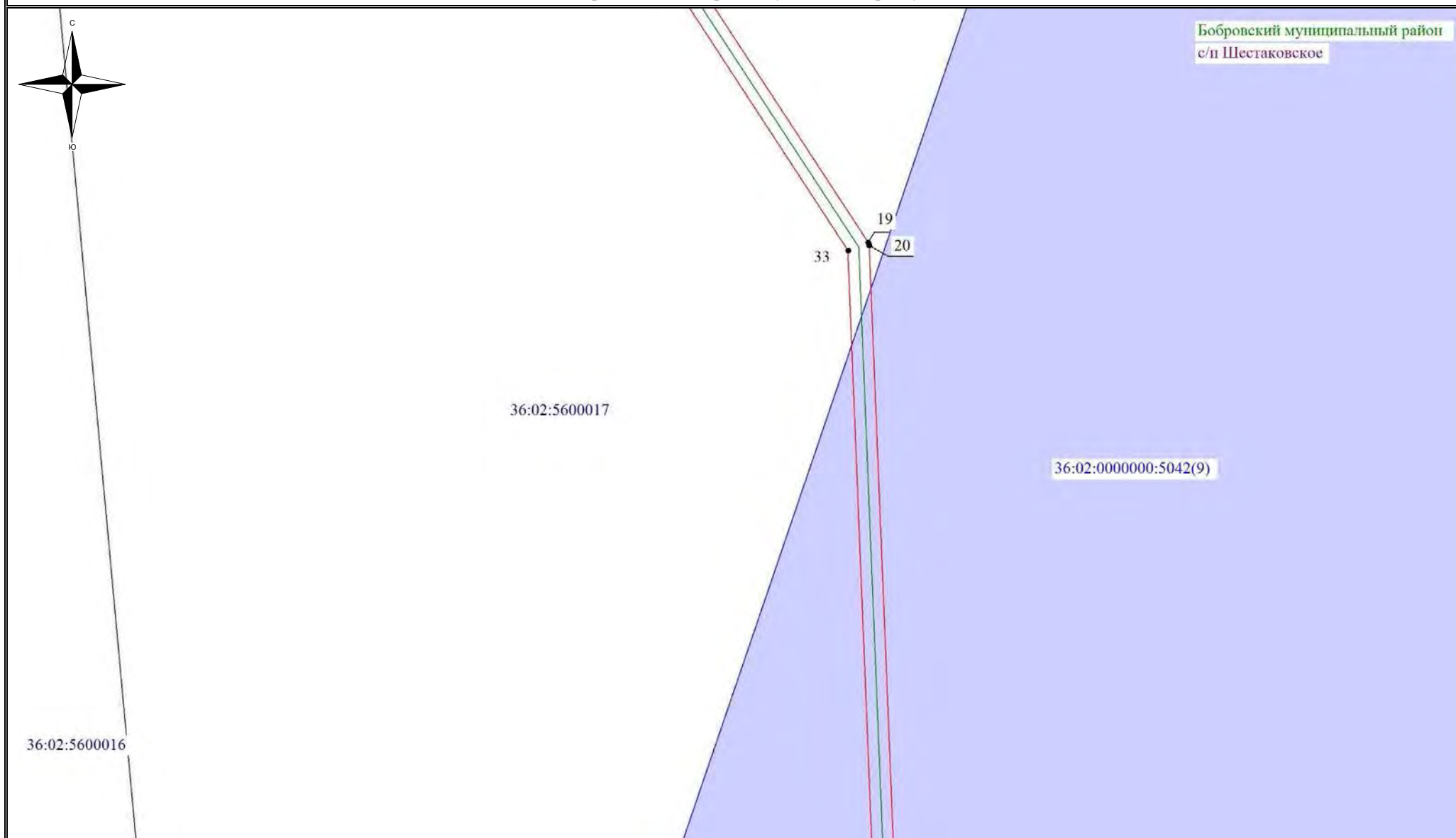
- обозначение границы кадастрового квартала
- обозначение границы земельного участка
- обозначение границы публичного сервитута
- обозначение объекта инфраструктуры
- обозначение границы сельского поселения (населенного пункта)

- 22 - обозначение характерной точки границы публичного сервитута
- 36:00:0000000 - обозначение номера кадастрового квартала
- 36:20:6000005:8 - обозначение кадастрового номера земельного участка
- Бобровский муниципальный район - обозначение муниципального района
- С/п Шестаковское - обозначение сельского поселения (населенного пункта)

Масштаб 1:1000

Выноска №19

Схема расположения границ публичного сервитута



Используемые условные знаки и обозначения:


- - обозначение границы кадастрового квартала
- - обозначение границы земельного участка
- - обозначение границы публичного сервитута
- - обозначение объекта инфраструктуры
- - обозначение границы сельского поселения (населенного пункта)

- 22 - обозначение характерной точки границы публичного сервитута
- 36:00:0000000 - обозначение номера кадастрового квартала
- 36:20:6000005:8 - обозначение кадастрового номера земельного участка
- Бобровский муниципальный район - обозначение муниципального района
- С/п Шестаковское - обозначение сельского поселения (населенного пункта)

Масштаб 1:1000

Выноска №20

Схема расположения границ публичного сервитута








36:02:5600016

36:02:5600017

36:02:0000000:5042(9)

Бобровский муниципальный район
с/п Шестаковское

Используемые условные знаки и обозначения:


-  - обозначение границы кадастрового квартала
-  - обозначение границы земельного участка
-  - обозначение границы публичного сервитута
-  - обозначение объекта инфраструктуры
-  - обозначение границы сельского поселения (населенного пункта)

- 22 - обозначение характерной точки границы публичного сервитута
- 36:00:0000000 - обозначение номера кадастрового квартала
- 36:20:6000005:8 - обозначение кадастрового номера земельного участка
- Бобровский муниципальный район - обозначение муниципального района
- С/п Шестаковское - обозначение сельского поселения (населенного пункта)

Масштаб 1:1000

Выноска №21

Схема расположения границ публичного сервитута








Бобровский муниципальный район
с/п Шестаковское

36:02:5600017

36:02:0000000:5042(9)

36:02:5600016

Используемые условные знаки и обозначения:

-  - обозначение границы кадастрового квартала
-  - обозначение границы земельного участка
-  - обозначение границы публичного сервитута
-  - обозначение объекта инфраструктуры
-  - обозначение границы сельского поселения (населенного пункта)

- 22 - обозначение характерной точки границы публичного сервитута
- 36:00:0000000 – обозначение номера кадастрового квартала
- 36:20:6000005:8 – обозначение кадастрового номера земельного участка
- Бобровский муниципальный район – обозначение муниципального района
- С/п Шестаковское – обозначение сельского поселения (населенного пункта)

Масштаб 1:1000

Выноска №22

Схема расположения границ публичного сервитута



Бобровский муниципальный район
с/п Шестаковское

36:02:5600017






36:02:0000000:5042(9)

36:02:5600016

32 21

36:02:0000000:5042(8)

Используемые условные знаки и обозначения:

-  - обозначение границы кадастрового квартала
-  - обозначение границы земельного участка
-  - обозначение границы публичного сервитута
-  - обозначение объекта инфраструктуры
-  - обозначение границы сельского поселения (населенного пункта)

- 22 - обозначение характерной точки границы публичного сервитута
- 36:00:0000000 - обозначение номера кадастрового квартала
- 36:20:6000005:8 - обозначение кадастрового номера земельного участка
- Бобровский муниципальный район - обозначение муниципального района
- С/п Шестаковское - обозначение сельского поселения (населенного пункта)

Масштаб 1:1000

Выноска №23

Схема расположения границ публичного сервитута








36:02:5600016

36:02:5600017

36:02:0000000:5042(8)

Бобровский муниципальный район
с/п Шестаковское

Используемые условные знаки и обозначения:


-  - обозначение границы кадастрового квартала
-  - обозначение границы земельного участка
-  - обозначение границы публичного сервитута
-  - обозначение объекта инфраструктуры
-  - обозначение границы сельского поселения (населенного пункта)

- 22 - обозначение характерной точки границы публичного сервитута
- 36:00:0000000 - обозначение номера кадастрового квартала
- 36:20:6000005:8 - обозначение кадастрового номера земельного участка
- Бобровский муниципальный район - обозначение муниципального района
- С/п Шестаковское - обозначение сельского поселения (населенного пункта)

Масштаб 1:1000

Выноска №24

Схема расположения границ публичного сервитута








Бобровский муниципальный район
с/п Шестаковское

36:02:5600016

36:02:5600017

36:02:0000000:5042(8)

Используемые условные знаки и обозначения:


-  - обозначение границы кадастрового квартала
-  - обозначение границы земельного участка
-  - обозначение границы публичного сервитута
-  - обозначение объекта инфраструктуры
-  - обозначение границы сельского поселения (населенного пункта)

- 22 - обозначение характерной точки границы публичного сервитута
- 36:00:0000000 – обозначение номера кадастрового квартала
- 36:20:6000005:8 – обозначение кадастрового номера земельного участка
- Бобровский муниципальный район – обозначение муниципального района
- С/п Шестаковское – обозначение сельского поселения (населенного пункта)

Масштаб 1:1000

Выноска №25

Схема расположения границ публичного сервитута



36:02:5600016

36:02:5600017






31

22

36:02:0000000:5042(8)

Бобровский муниципальный район
с/п Шестаковское

Используемые условные знаки и обозначения:

-  - обозначение границы кадастрового квартала
-  - обозначение границы земельного участка
-  - обозначение границы публичного сервитута
-  - обозначение объекта инфраструктуры
-  - обозначение границы сельского поселения (населенного пункта)

- 22 - обозначение характерной точки границы публичного сервитута
- 36:00:0000000 - обозначение номера кадастрового квартала
- 36:20:6000005:8 - обозначение кадастрового номера земельного участка
- Бобровский муниципальный район - обозначение муниципального района
- С/п Шестаковское - обозначение сельского поселения (населенного пункта)

Масштаб 1:1000

Выноска №26

Схема расположения границ публичного сервитута








Бобровский муниципальный район
с/п Шестаковское

36:02:5600016

36:02:5600017

36:02:0000000:5042(8)

Используемые условные знаки и обозначения:


-  - обозначение границы кадастрового квартала
-  - обозначение границы земельного участка
-  - обозначение границы публичного сервитута
-  - обозначение объекта инфраструктуры
-  - обозначение границы сельского поселения (населенного пункта)

- 22 - обозначение характерной точки границы публичного сервитута
- 36:00:0000000 – обозначение номера кадастрового квартала
- 36:20:6000005:8 – обозначение кадастрового номера земельного участка
- Бобровский муниципальный район – обозначение муниципального района
- С/п Шестаковское – обозначение сельского поселения (населенного пункта)

Масштаб 1:1000

Выноска №27

Схема расположения границ публичного сервитута








Бобровский муниципальный район
с/п Шестаковское

36:02:5600017

36:02:5600016

36:02:0000000:5042(8)

Используемые условные знаки и обозначения:

-  - обозначение границы кадастрового квартала
-  - обозначение границы земельного участка
-  - обозначение границы публичного сервитута
-  - обозначение объекта инфраструктуры
-  - обозначение границы сельского поселения (населенного пункта)

- 22 - обозначение характерной точки границы публичного сервитута
- 36:00:0000000 – обозначение номера кадастрового квартала
- 36:20:6000005:8 – обозначение кадастрового номера земельного участка
- Бобровский муниципальный район – обозначение муниципального района
- С/п Шестаковское – обозначение сельского поселения (населенного пункта)

Масштаб 1:1000

Выноска №28

Схема расположения границ публичного сервитута








36:02:5600016

36:02:5600017

36:02:0000000:5042(8)

Бобровский муниципальный район
с/п Шестаковское

Используемые условные знаки и обозначения:

-  - обозначение границы кадастрового квартала
-  - обозначение границы земельного участка
-  - обозначение границы публичного сервитута
-  - обозначение объекта инфраструктуры
-  - обозначение границы сельского поселения (населенного пункта)

- 22 - обозначение характерной точки границы публичного сервитута
- 36:00:0000000 - обозначение номера кадастрового квартала
- 36:20:6000005:8 - обозначение кадастрового номера земельного участка
- Бобровский муниципальный район - обозначение муниципального района
- С/п Шестаковское - обозначение сельского поселения (населенного пункта)

Масштаб 1:1000

Выноска №29

Схема расположения границ публичного сервитута








36:02:5600016

36:02:5600017

36:02:0000000:5042(8)

Бобровский муниципальный район
с/п Шестаковское

Используемые условные знаки и обозначения:

-  - обозначение границы кадастрового квартала
-  - обозначение границы земельного участка
-  - обозначение границы публичного сервитута
-  - обозначение объекта инфраструктуры
-  - обозначение границы сельского поселения (населенного пункта)

- 22 - обозначение характерной точки границы публичного сервитута
- 36:00:0000000 – обозначение номера кадастрового квартала
- 36:20:6000005:8 – обозначение кадастрового номера земельного участка
- Бобровский муниципальный район – обозначение муниципального района
- С/п Шестаковское – обозначение сельского поселения (населенного пункта)

Масштаб 1:1000

Выноска №30

Схема расположения границ публичного сервитута








Бобровский муниципальный район
с/п Шестаковское

36:02:5600016

36:02:5600017

36:02:0000000:5042(8)

Используемые условные знаки и обозначения:

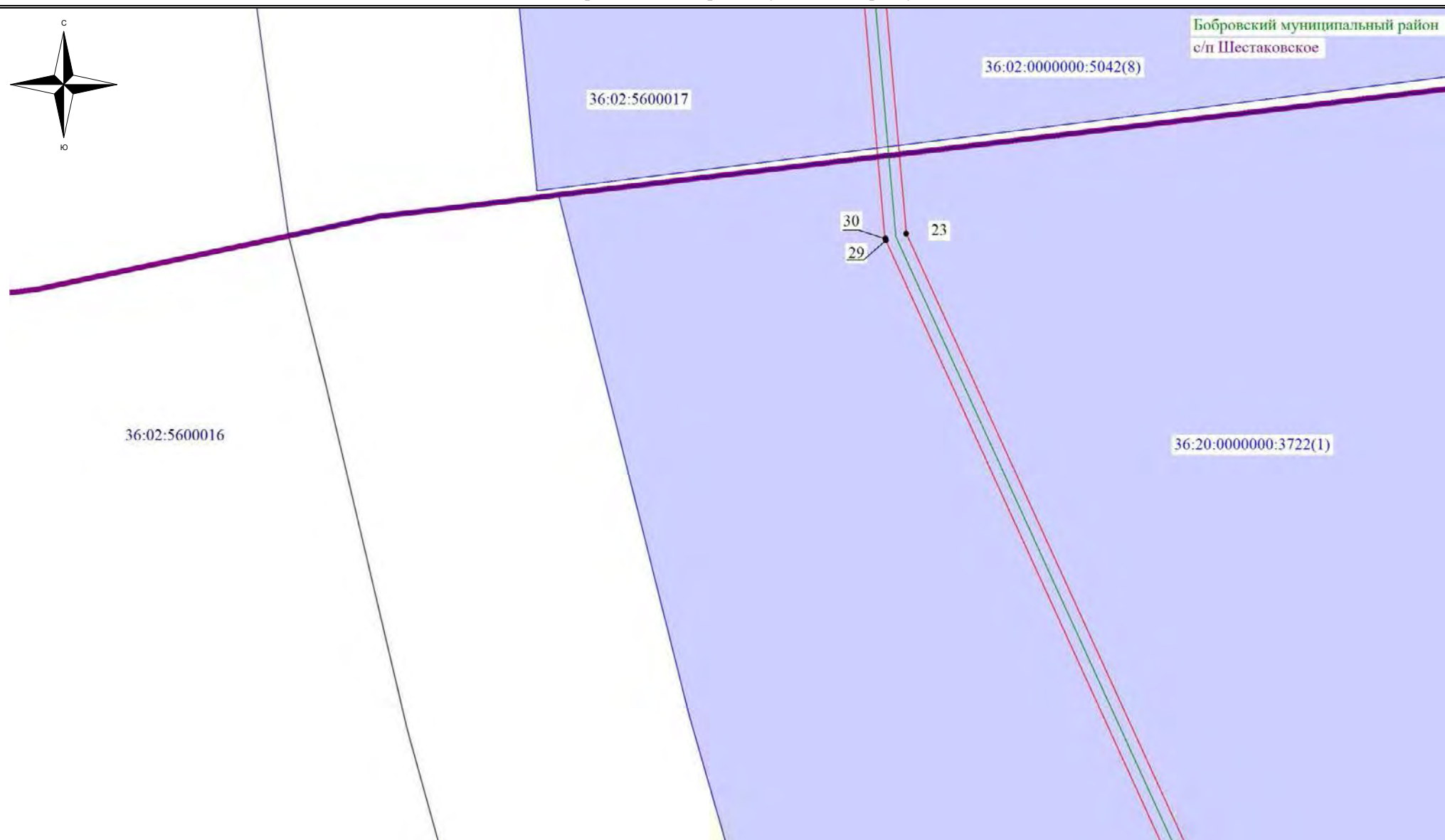
-  - обозначение границы кадастрового квартала
-  - обозначение границы земельного участка
-  - обозначение границы публичного сервитута
-  - обозначение объекта инфраструктуры
-  - обозначение границы сельского поселения (населенного пункта)

- 22 - обозначение характерной точки границы публичного сервитута
- 36:00:0000000 – обозначение номера кадастрового квартала
- 36:20:6000005:8 – обозначение кадастрового номера земельного участка
- Бобровский муниципальный район – обозначение муниципального района
- С/п Шестаковское – обозначение сельского поселения (населенного пункта)

Масштаб 1:1000

Выноска №31

Схема расположения границ публичного сервитута



Используемые условные знаки и обозначения:

- - обозначение границы кадастрового квартала
- - обозначение границы земельного участка
- - обозначение границы публичного сервитута
- - обозначение объекта инфраструктуры
- - обозначение границы сельского поселения (населенного пункта)

- 22 - обозначение характерной точки границы публичного сервитута
- 36:00:0000000 - обозначение номера кадастрового квартала
- 36:20:6000005:8 - обозначение кадастрового номера земельного участка
- Бобровский муниципальный район - обозначение муниципального района
- С/п Шестаковское - обозначение сельского поселения (населенного пункта)

Масштаб 1:1000

Выноска №32

Схема расположения границ публичного сервитута








Павловский муниципальный район
с/п Лосевское

36:20:5800003

36:20:0000000:3722(1)

36:02:5600016

Используемые условные знаки и обозначения:

-  - обозначение границы кадастрового квартала
-  - обозначение границы земельного участка
-  - обозначение границы публичного сервитута
-  - обозначение объекта инфраструктуры
-  - обозначение границы сельского поселения (населенного пункта)

- 22 - обозначение характерной точки границы публичного сервитута
- 36:00:0000000 - обозначение номера кадастрового квартала
- 36:20:6000005:8 - обозначение кадастрового номера земельного участка
- Бобровский муниципальный район - обозначение муниципального района
- С/п Шестаковское - обозначение сельского поселения (населенного пункта)

Масштаб 1:1000

Выноска №33

Схема расположения границ публичного сервитута








Павловский муниципальный район
с/п Лосевское

36:20:0000000:3722(1)

36:20:5800003

36:02:5600016

Используемые условные знаки и обозначения:

-  - обозначение границы кадастрового квартала
-  - обозначение границы земельного участка
-  - обозначение границы публичного сервитута
-  - обозначение объекта инфраструктуры
-  - обозначение границы сельского поселения (населенного пункта)

- 22 - обозначение характерной точки границы публичного сервитута
- 36:00:0000000 - обозначение номера кадастрового квартала
- 36:20:6000005:8 - обозначение кадастрового номера земельного участка
- Бобровский муниципальный район - обозначение муниципального района
- С/п Шестаковское - обозначение сельского поселения (населенного пункта)

Масштаб 1:1000

Выноска №34

Схема расположения границ публичного сервитута



Павловский муниципальный район
с/п Лосевское

36:20:0000000:3722(1)






36:20:5800003

28
27 24

36:20:5800003:13

36:02:5600016

Используемые условные знаки и обозначения:


-  - обозначение границы кадастрового квартала
-  - обозначение границы земельного участка
-  - обозначение границы публичного сервитута
-  - обозначение объекта инфраструктуры
-  - обозначение границы сельского поселения (населенного пункта)

- 22 - обозначение характерной точки границы публичного сервитута
- 36:00:0000000 - обозначение номера кадастрового квартала
- 36:20:6000005:8 - обозначение кадастрового номера земельного участка
- Бобровский муниципальный район - обозначение муниципального района
- С/п Шестаковское - обозначение сельского поселения (населенного пункта)

Масштаб 1:1000

Выноска №35

Схема расположения границ публичного сервитута



Павловский муниципальный район
с/п Лосевское






36:20:5800003

36:20:0000000:3722(2)

36:02:5600016

25
26

Используемые условные знаки и обозначения:

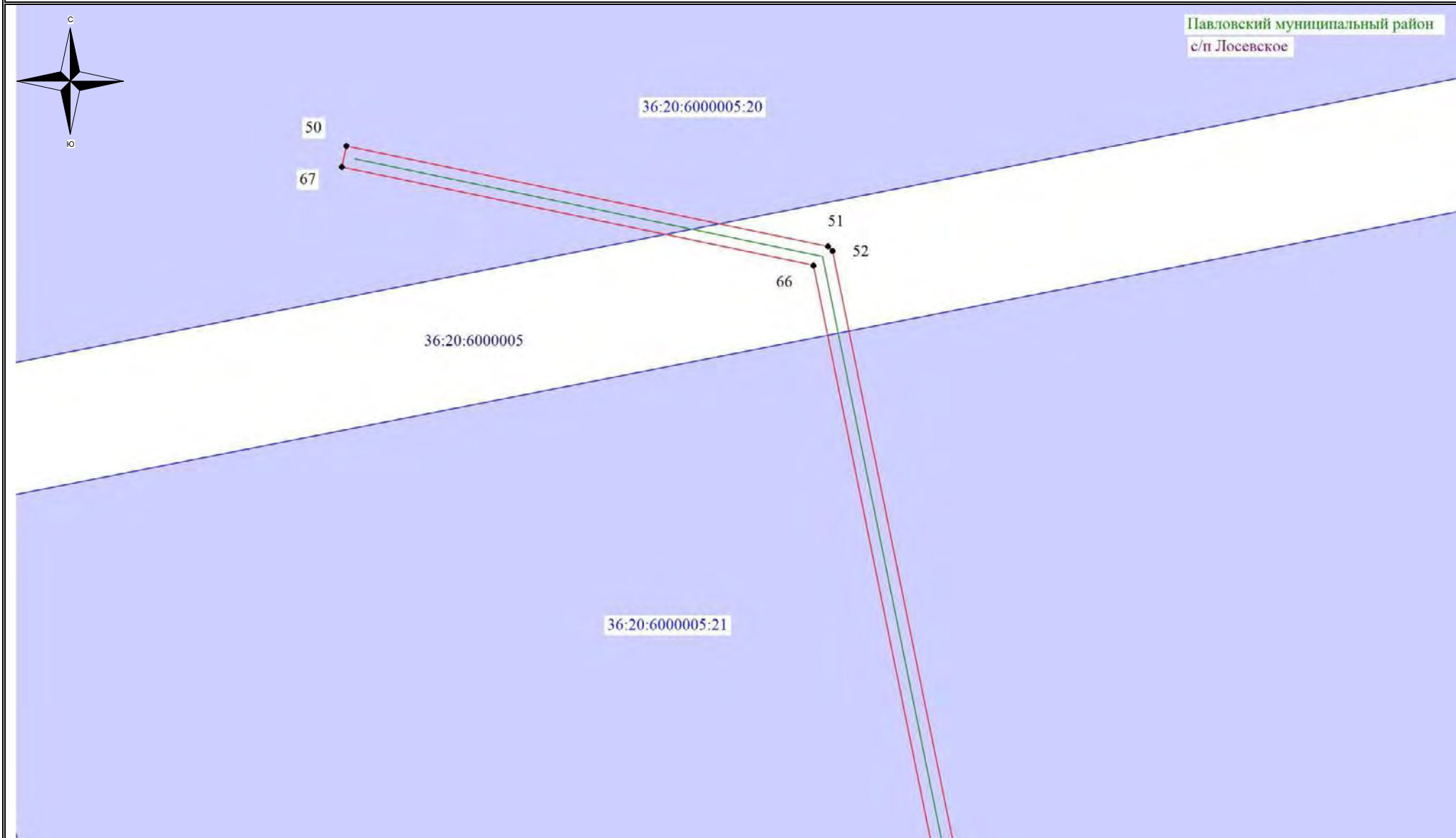
-  - обозначение границы кадастрового квартала
-  - обозначение границы земельного участка
-  - обозначение границы публичного сервитута
-  - обозначение объекта инфраструктуры
-  - обозначение границы сельского поселения (населенного пункта)

- 22 - обозначение характерной точки границы публичного сервитута
- 36:00:0000000 - обозначение номера кадастрового квартала
- 36:20:6000005:8 - обозначение кадастрового номера земельного участка
- Бобровский муниципальный район - обозначение муниципального района
- С/п Шестаковское - обозначение сельского поселения (населенного пункта)

Масштаб 1:1000

Выноска №36

Схема расположения границ публичного сервитута



Используемые условные знаки и обозначения:

- - обозначение границы кадастрового квартала
- ▭ - обозначение границы земельного участка
- ▭ - обозначение границы публичного сервитута
- - обозначение объекта инфраструктуры
- - обозначение границы сельского поселения (населенного пункта)

- 22 - обозначение характерной точки границы публичного сервитута
- 36:00:0000000 - обозначение номера кадастрового квартала
- 36:20:6000005:8 - обозначение кадастрового номера земельного участка
- Бобровский муниципальный район - обозначение муниципального района
- С/п Шестаковское - обозначение сельского поселения (населенного пункта)

Масштаб 1:1000

Выноска №37

Схема расположения границ публичного сервитута








Павловский муниципальный район
с/п Лосевское

36:20:6000005

36:20:6000005:21

Используемые условные знаки и обозначения:

-  - обозначение границы кадастрового квартала
-  - обозначение границы земельного участка
-  - обозначение границы публичного сервитута
-  - обозначение объекта инфраструктуры
-  - обозначение границы сельского поселения (населенного пункта)

- 22 - обозначение характерной точки границы публичного сервитута
- 36:00:0000000 - обозначение номера кадастрового квартала
- 36:20:6000005:8 - обозначение кадастрового номера земельного участка
- Бобровский муниципальный район - обозначение муниципального района
- С/п Шестаковское - обозначение сельского поселения (населенного пункта)

Масштаб 1:1000

Выноска №38

Схема расположения границ публичного сервитута








Павловский муниципальный район
с/п Лосевское

36:20:6000005

36:20:6000005:21

Используемые условные знаки и обозначения:


-  - обозначение границы кадастрового квартала
-  - обозначение границы земельного участка
-  - обозначение границы публичного сервитута
-  - обозначение объекта инфраструктуры
-  - обозначение границы сельского поселения (населенного пункта)

- 22 - обозначение характерной точки границы публичного сервитута
- 36:00:0000000 – обозначение номера кадастрового квартала
- 36:20:6000005:8 – обозначение кадастрового номера земельного участка
- Бобровский муниципальный район – обозначение муниципального района
- С/п Шестаковское – обозначение сельского поселения (населенного пункта)

Масштаб 1:1000

Выноска №39

Схема расположения границ публичного сервитута








Павловский муниципальный район
с/п Лосевское

36:20:6000005

36:20:6000005:21

Используемые условные знаки и обозначения:

-  - обозначение границы кадастрового квартала
-  - обозначение границы земельного участка
-  - обозначение границы публичного сервитута
-  - обозначение объекта инфраструктуры
-  - обозначение границы сельского поселения (населенного пункта)

- 22 - обозначение характерной точки границы публичного сервитута
- 36:00:0000000 – обозначение номера кадастрового квартала
- 36:20:6000005:8 – обозначение кадастрового номера земельного участка
- Бобровский муниципальный район – обозначение муниципального района
- С/п Шестаковское – обозначение сельского поселения (населенного пункта)

Масштаб 1:1000

Выноска №40

Схема расположения границ публичного сервитута








Павловский муниципальный район
с/п Лосевское

36:20:6000005

36:20:6000005:21

Используемые условные знаки и обозначения:

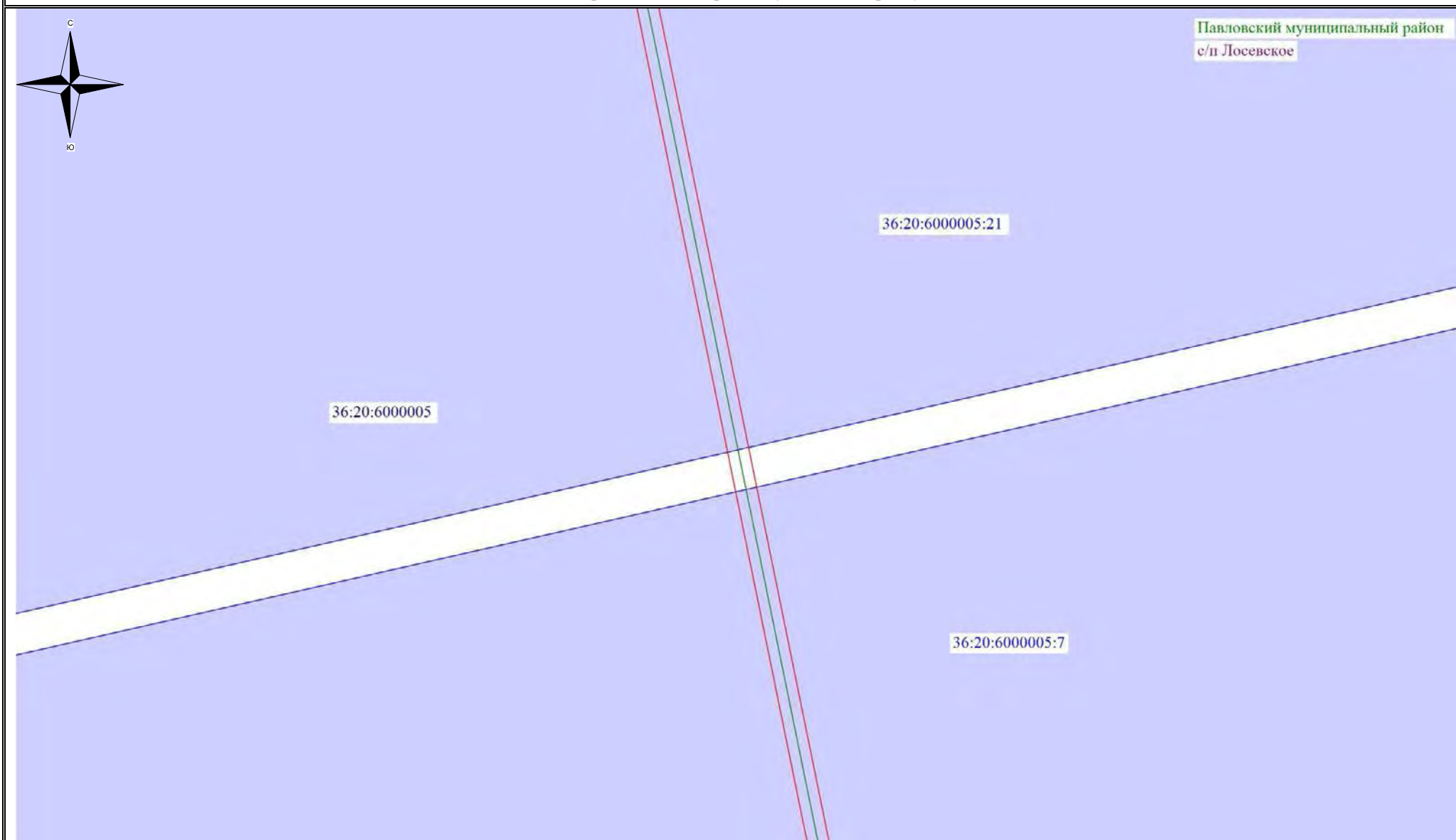
-  - обозначение границы кадастрового квартала
-  - обозначение границы земельного участка
-  - обозначение границы публичного сервитута
-  - обозначение объекта инфраструктуры
-  - обозначение границы сельского поселения (населенного пункта)

- 22 - обозначение характерной точки границы публичного сервитута
- 36:00:0000000 – обозначение номера кадастрового квартала
- 36:20:6000005:8 – обозначение кадастрового номера земельного участка
- Бобровский муниципальный район – обозначение муниципального района
- С/п Шестаковское – обозначение сельского поселения (населенного пункта)

Масштаб 1:1000

Выноска №41

Схема расположения границ публичного сервитута



Используемые условные знаки и обозначения:

- обозначение границы кадастрового квартала
- обозначение границы земельного участка
- обозначение границы публичного сервитута
- обозначение объекта инфраструктуры
- обозначение границы сельского поселения (населенного пункта)

- 22 - обозначение характерной точки границы публичного сервитута
- 36:00:0000000 - обозначение номера кадастрового квартала
- 36:20:6000005:8 - обозначение кадастрового номера земельного участка
- Бобровский муниципальный район - обозначение муниципального района
- С/п Шестаковское - обозначение сельского поселения (населенного пункта)

Масштаб 1:1000

Выноска №42

Схема расположения границ публичного сервитута








Павловский муниципальный район
с/п Лосевское

36:20:6000005

36:20:6000005:7

Используемые условные знаки и обозначения:


-  - обозначение границы кадастрового квартала
-  - обозначение границы земельного участка
-  - обозначение границы публичного сервитута
-  - обозначение объекта инфраструктуры
-  - обозначение границы сельского поселения (населенного пункта)

- 22 - обозначение характерной точки границы публичного сервитута
- 36:00:0000000 – обозначение номера кадастрового квартала
- 36:20:6000005:8 – обозначение кадастрового номера земельного участка
- Бобровский муниципальный район – обозначение муниципального района
- С/п Шестаковское – обозначение сельского поселения (населенного пункта)

Масштаб 1:1000

Выноска №43

Схема расположения границ публичного сервитута








Павловский муниципальный район
с/п Лосевское

36:20:6000005

36:20:6000005:7

Используемые условные знаки и обозначения:

-  - обозначение границы кадастрового квартала
-  - обозначение границы земельного участка
-  - обозначение границы публичного сервитута
-  - обозначение объекта инфраструктуры
-  - обозначение границы сельского поселения (населенного пункта)

- 22 - обозначение характерной точки границы публичного сервитута
- 36:00:0000000 – обозначение номера кадастрового квартала
- 36:20:6000005:8 – обозначение кадастрового номера земельного участка
- Бобровский муниципальный район – обозначение муниципального района
- С/п Шестаковское – обозначение сельского поселения (населенного пункта)

Масштаб 1:1000

Выноска №44

Схема расположения границ публичного сервитута








Павловский муниципальный район
с/п Лосевское

36:20:6000005

36:20:6000005:7

Используемые условные знаки и обозначения:

-  - обозначение границы кадастрового квартала
-  - обозначение границы земельного участка
-  - обозначение границы публичного сервитута
-  - обозначение объекта инфраструктуры
-  - обозначение границы сельского поселения (населенного пункта)

- 22 - обозначение характерной точки границы публичного сервитута
- 36:00:0000000 – обозначение номера кадастрового квартала
- 36:20:6000005:8 – обозначение кадастрового номера земельного участка
- Бобровский муниципальный район – обозначение муниципального района
- С/п Шестаковское – обозначение сельского поселения (населенного пункта)

Масштаб 1:1000

Выноска №45

Схема расположения границ публичного сервитута



Павловский муниципальный район
с/п Лосевское

36:20:6000005

36:20:6000005:7

Используемые условные знаки и обозначения:

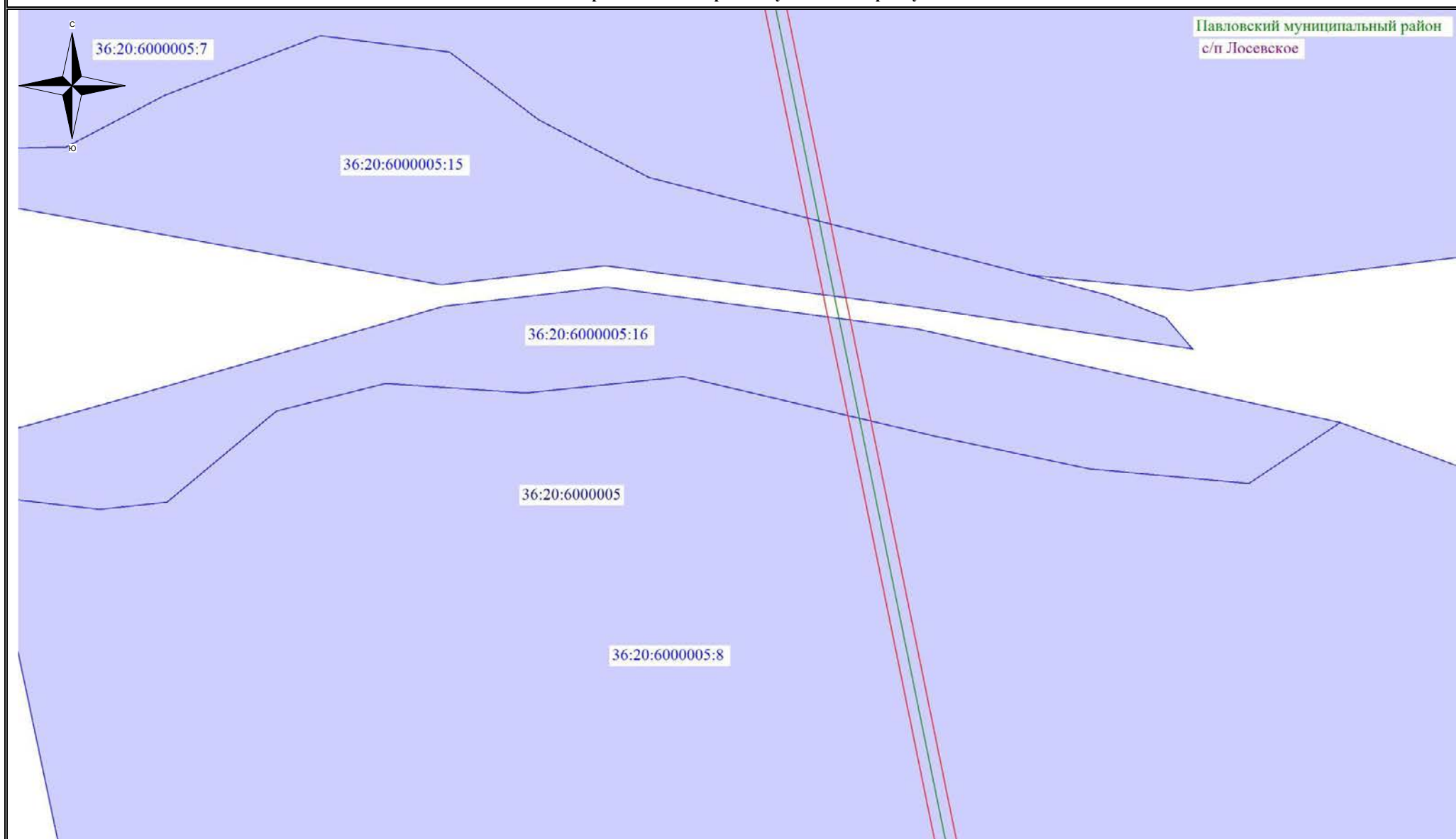
- обозначение границы кадастрового квартала
- обозначение границы земельного участка
- обозначение границы публичного сервитута
- обозначение объекта инфраструктуры
- обозначение границы сельского поселения (населенного пункта)

- 22 - обозначение характерной точки границы публичного сервитута
- 36:00:0000000 – обозначение номера кадастрового квартала
- 36:20:6000005:8 – обозначение номера земельного участка
- Бобровский муниципальный район – обозначение муниципального района
- С/п Шестаковское – обозначение сельского поселения (населенного пункта)

Масштаб 1:1000

Выноска №46

Схема расположения границ публичного сервитута



Используемые условные знаки и обозначения:

- обозначение границы кадастрового квартала
- обозначение границы земельного участка
- обозначение границы публичного сервитута
- обозначение объекта инфраструктуры
- обозначение границы сельского поселения (населенного пункта)

- 22 - обозначение характерной точки границы публичного сервитута
- 36:00:0000000 - обозначение номера кадастрового квартала
- 36:20:6000005:8 - обозначение кадастрового номера земельного участка
- Бобровский муниципальный район - обозначение муниципального района
- С/п Шестаковское - обозначение сельского поселения (населенного пункта)

Масштаб 1:1000

Выноска №47

Схема расположения границ публичного сервитута








Павловский муниципальный район
с/п Лосевское

36:20:6000005

36:20:6000005:8

Используемые условные знаки и обозначения:


-  - обозначение границы кадастрового квартала
-  - обозначение границы земельного участка
-  - обозначение границы публичного сервитута
-  - обозначение объекта инфраструктуры
-  - обозначение границы сельского поселения (населенного пункта)

- 22 - обозначение характерной точки границы публичного сервитута
- 36:00:0000000 – обозначение номера кадастрового квартала
- 36:20:6000005:8 – обозначение кадастрового номера земельного участка
- Бобровский муниципальный район – обозначение муниципального района
- С/п Шестаковское – обозначение сельского поселения (населенного пункта)

Масштаб 1:1000

Выноска №48

Схема расположения границ публичного сервитута








Павловский муниципальный район
с/п Лосевское

36:20:6000005

36:20:6000005:8

Используемые условные знаки и обозначения:


-  - обозначение границы кадастрового квартала
-  - обозначение границы земельного участка
-  - обозначение границы публичного сервитута
-  - обозначение объекта инфраструктуры
-  - обозначение границы сельского поселения (населенного пункта)

- 22 - обозначение характерной точки границы публичного сервитута
- 36:00:0000000 – обозначение номера кадастрового квартала
- 36:20:6000005:8 – обозначение кадастрового номера земельного участка
- Бобровский муниципальный район – обозначение муниципального района
- С/п Шестаковское – обозначение сельского поселения (населенного пункта)

Масштаб 1:1000

Выноска №49

Схема расположения границ публичного сервитута








Павловский муниципальный район
с/п Лосевское

36:20:6000005

36:20:6000005:8

Используемые условные знаки и обозначения:


-  - обозначение границы кадастрового квартала
-  - обозначение границы земельного участка
-  - обозначение границы публичного сервитута
-  - обозначение объекта инфраструктуры
-  - обозначение границы сельского поселения (населенного пункта)

- 22 - обозначение характерной точки границы публичного сервитута
- 36:00:0000000 - обозначение номера кадастрового квартала
- 36:20:6000005:8 - обозначение кадастрового номера земельного участка
- Бобровский муниципальный район - обозначение муниципального района
- С/п Шестаковское - обозначение сельского поселения (населенного пункта)

Масштаб 1:1000

Выноска №50

Схема расположения границ публичного сервитута








Павловский муниципальный район
с/п Лосевское

36:20:6000005:8

36:20:6000005

36:20:6000005:11

Используемые условные знаки и обозначения:

-  - обозначение границы кадастрового квартала
-  - обозначение границы земельного участка
-  - обозначение границы публичного сервитута
-  - обозначение объекта инфраструктуры
-  - обозначение границы сельского поселения (населенного пункта)

- 22 - обозначение характерной точки границы публичного сервитута
- 36:00:0000000 - обозначение номера кадастрового квартала
- 36:20:6000005:8 - обозначение кадастрового номера земельного участка
- Бобровский муниципальный район - обозначение муниципального района
- С/п Шестаковское - обозначение сельского поселения (населенного пункта)

Масштаб 1:1000

Выноска №51

Схема расположения границ публичного сервитута








Павловский муниципальный район
с/п Лосевское

36:20:6000005:11

36:20:6000005

Используемые условные знаки и обозначения:

-  - обозначение границы кадастрового квартала
-  - обозначение границы земельного участка
-  - обозначение границы публичного сервитута
-  - обозначение объекта инфраструктуры
-  - обозначение границы сельского поселения (населенного пункта)

- 22 - обозначение характерной точки границы публичного сервитута
- 36:00:0000000 - обозначение номера кадастрового квартала
- 36:20:6000005:8 - обозначение кадастрового номера земельного участка
- Бобровский муниципальный район - обозначение муниципального района
- С/п Шестаковское - обозначение сельского поселения (населенного пункта)

Масштаб 1:1000

Выноска №52

Схема расположения границ публичного сервитута








Павловский муниципальный район
с/п Лосевское

36:20:6000005

36:20:6000005:11

Используемые условные знаки и обозначения:

-  - обозначение границы кадастрового квартала
-  - обозначение границы земельного участка
-  - обозначение границы публичного сервитута
-  - обозначение объекта инфраструктуры
-  - обозначение границы сельского поселения (населенного пункта)

- 22 - обозначение характерной точки границы публичного сервитута
- 36:00:0000000 – обозначение номера кадастрового квартала
- 36:20:6000005:8 – обозначение кадастрового номера земельного участка
- Бобровский муниципальный район – обозначение муниципального района
- С/п Шестаковское – обозначение сельского поселения (населенного пункта)

Масштаб 1:1000

Выноска №53

Схема расположения границ публичного сервитута








Павловский муниципальный район
с/п Лосевское

36:20:6000005

36:20:6000005:11

Используемые условные знаки и обозначения:


-  - обозначение границы кадастрового квартала
-  - обозначение границы земельного участка
-  - обозначение границы публичного сервитута
-  - обозначение объекта инфраструктуры
-  - обозначение границы сельского поселения (населенного пункта)

- 22 - обозначение характерной точки границы публичного сервитута
- 36:00:0000000 - обозначение номера кадастрового квартала
- 36:20:6000005:8 - обозначение кадастрового номера земельного участка
- Бобровский муниципальный район - обозначение муниципального района
- С/п Шестаковское - обозначение сельского поселения (населенного пункта)

Масштаб 1:1000

Выноска №54

Схема расположения границ публичного сервитута



Павловский муниципальный район
с/п Лосевское

36:20:6000005

36:20:6000005:11

Используемые условные знаки и обозначения:

- обозначение границы кадастрового квартала
- обозначение границы земельного участка
- обозначение границы публичного сервитута
- обозначение объекта инфраструктуры
- обозначение границы сельского поселения (населенного пункта)

- 22 - обозначение характерной точки границы публичного сервитута
- 36:00:0000000 - обозначение номера кадастрового квартала
- 36:20:6000005:8 - обозначение кадастрового номера земельного участка
- Бобровский муниципальный район - обозначение муниципального района
- С/п Шестаковское - обозначение сельского поселения (населенного пункта)

Масштаб 1:1000

Выноска №55

Схема расположения границ публичного сервитута



Используемые условные знаки и обозначения:

- - обозначение границы кадастрового квартала
- - обозначение границы земельного участка
- - обозначение границы публичного сервитута
- - обозначение объекта инфраструктуры
- - обозначение границы сельского поселения (населенного пункта)

- 22 - обозначение характерной точки границы публичного сервитута
- 36:00:0000000 – обозначение номера кадастрового квартала
- 36:20:6000005:8 – обозначение кадастрового номера земельного участка
- Бобровский муниципальный район – обозначение муниципального района
- С/п Шестаковское – обозначение сельского поселения (населенного пункта)

Масштаб 1:1000

Выноска №56

Схема расположения границ публичного сервитута








Павловский муниципальный район
с/п Лосевское

36:20:6000005

36:20:6000005:11

Используемые условные знаки и обозначения:

-  - обозначение границы кадастрового квартала
-  - обозначение границы земельного участка
-  - обозначение границы публичного сервитута
-  - обозначение объекта инфраструктуры
-  - обозначение границы сельского поселения (населенного пункта)

- 22 - обозначение характерной точки границы публичного сервитута
- 36:00:0000000 – обозначение номера кадастрового квартала
- 36:20:6000005:8 – обозначение кадастрового номера земельного участка
- Бобровский муниципальный район – обозначение муниципального района
- С/п Шестаковское – обозначение сельского поселения (населенного пункта)

Масштаб 1:1000

Выноска №57

Схема расположения границ публичного сервитута








Павловский муниципальный район
с/п Лосевское

36:20:6000005

36:20:6000005:11

Используемые условные знаки и обозначения:


-  - обозначение границы кадастрового квартала
-  - обозначение границы земельного участка
-  - обозначение границы публичного сервитута
-  - обозначение объекта инфраструктуры
-  - обозначение границы сельского поселения (населенного пункта)

- 22 - обозначение характерной точки границы публичного сервитута
- 36:00:0000000 - обозначение номера кадастрового квартала
- 36:20:6000005:8 - обозначение кадастрового номера земельного участка
- Бобровский муниципальный район - обозначение муниципального района
- С/п Шестаковское - обозначение сельского поселения (населенного пункта)

Масштаб 1:1000

Выноска №58

Схема расположения границ публичного сервитута



Павловский муниципальный район
с/п Лосевское






36:20:6000005:11

36:20:6000005

36:20:6000005:144

36:20:6000005:30

Используемые условные знаки и обозначения:

-  - обозначение границы кадастрового квартала
-  - обозначение границы земельного участка
-  - обозначение границы публичного сервитута
-  - обозначение объекта инфраструктуры
-  - обозначение границы сельского поселения (населенного пункта)

- 22 - обозначение характерной точки границы публичного сервитута
- 36:00:0000000 - обозначение номера кадастрового квартала
- 36:20:6000005:8 - обозначение кадастрового номера земельного участка
- Бобровский муниципальный район - обозначение муниципального района
- С/п Шестаковское - обозначение сельского поселения (населенного пункта)

Масштаб 1:1000

Выноска №59

Схема расположения границ публичного сервитута



Используемые условные знаки и обозначения:

- обозначение границы кадастрового квартала
- обозначение границы земельного участка
- обозначение границы публичного сервитута
- обозначение объекта инфраструктуры
- обозначение границы сельского поселения (населенного пункта)

- 22 - обозначение характерной точки границы публичного сервитута
- 36:00:0000000 - обозначение номера кадастрового квартала
- 36:20:6000005:8 - обозначение кадастрового номера земельного участка
- Бобровский муниципальный район - обозначение муниципального района
- С/п Шестаковское - обозначение сельского поселения (населенного пункта)

Масштаб 1:1000

Выноска №60

Схема расположения границ публичного сервитута



Используемые условные знаки и обозначения:

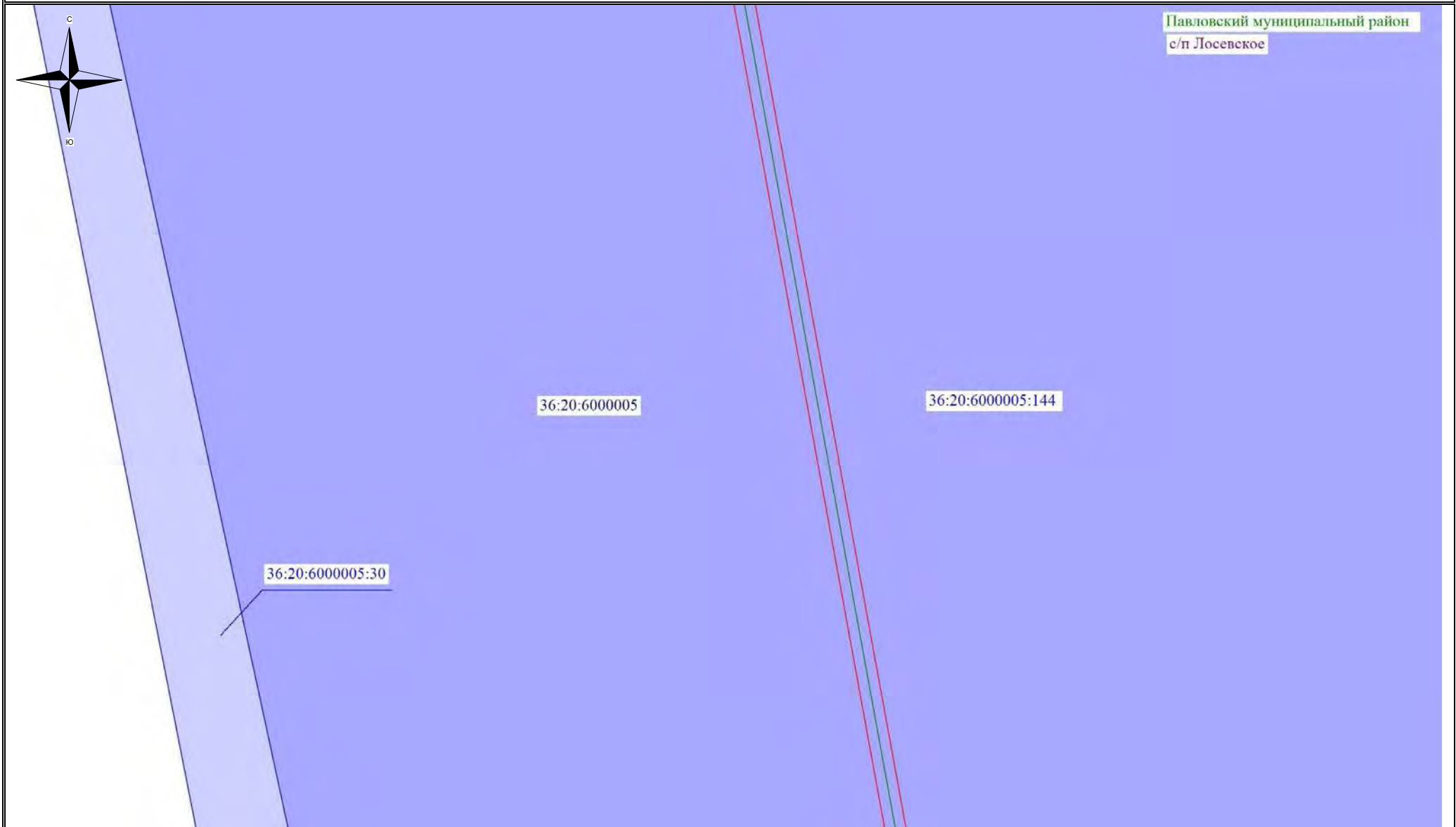
- обозначение границы кадастрового квартала
- обозначение границы земельного участка
- обозначение границы публичного сервитута
- обозначение объекта инфраструктуры
- обозначение границы сельского поселения (населенного пункта)

- 22 - обозначение характерной точки границы публичного сервитута
- 36:00:0000000 - обозначение номера кадастрового квартала
- 36:20:6000005:8 - обозначение кадастрового номера земельного участка
- Бобровский муниципальный район - обозначение муниципального района
- С/п Шестаковское - обозначение сельского поселения (населенного пункта)






Масштаб 1:1000

Выноска №61

Схема расположения границ публичного сервитута



Используемые условные знаки и обозначения:

-  - обозначение границы кадастрового квартала
-  - обозначение границы земельного участка
-  - обозначение границы публичного сервитута
-  - обозначение объекта инфраструктуры
-  - обозначение границы сельского поселения (населенного пункта)

- 22 - обозначение характерной точки границы публичного сервитута
- 36:00:0000000 – обозначение номера кадастрового квартала
- 36:20:6000005:8 – обозначение кадастрового номера земельного участка
- Бобровский муниципальный район – обозначение муниципального района
- С/п Шестаковское – обозначение сельского поселения (населенного пункта)

Масштаб 1:1000

Выноска №62

Схема расположения границ публичного сервитута



Павловский муниципальный район
с/п Лосевское






36:20:6000005

36:20:6000005:144

36:20:6000005:30

36:20:5900004

Используемые условные знаки и обозначения:

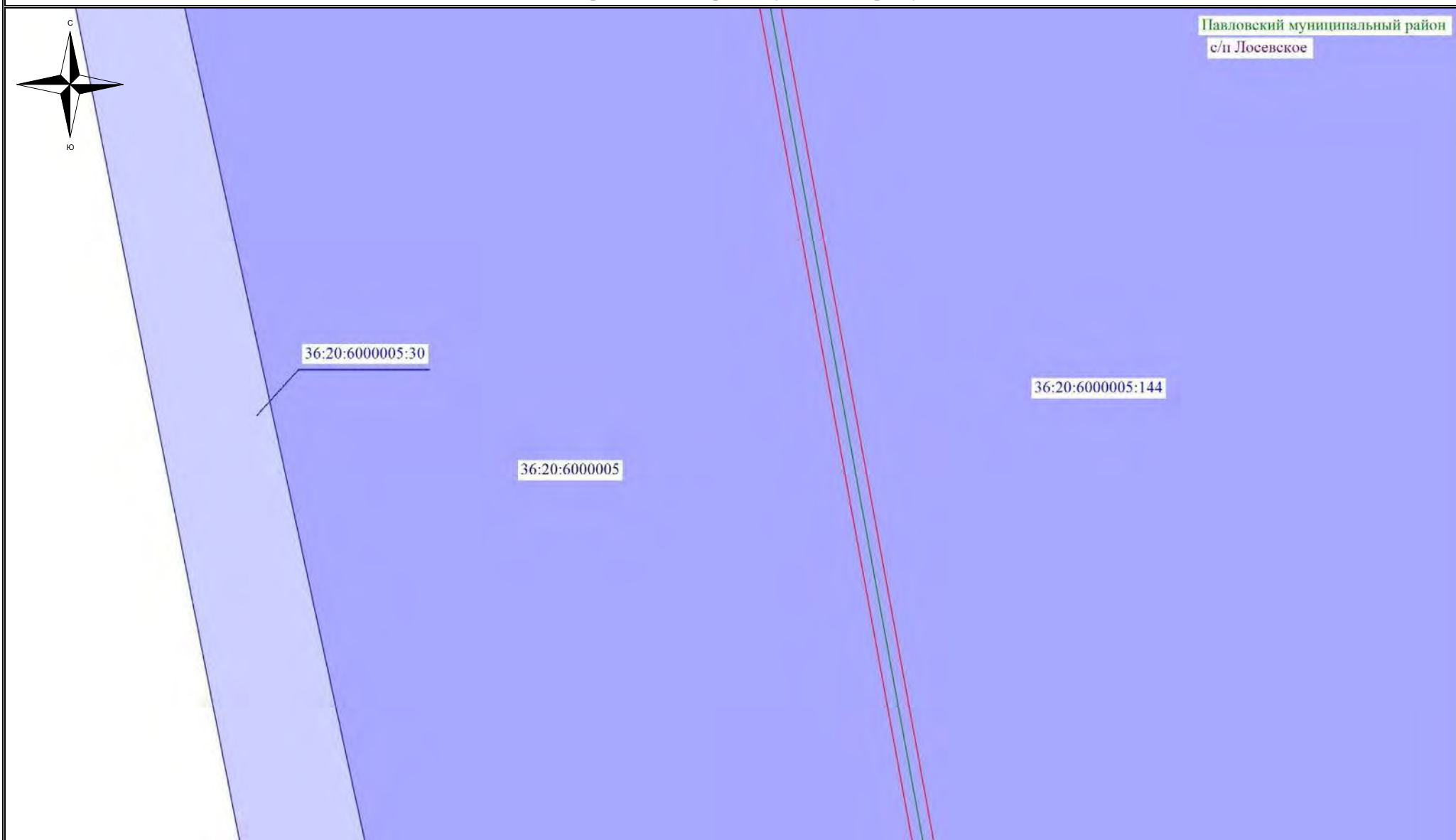
-  - обозначение границы кадастрового квартала
-  - обозначение границы земельного участка
-  - обозначение границы публичного сервитута
-  - обозначение объекта инфраструктуры
-  - обозначение границы сельского поселения (населенного пункта)

- 22 - обозначение характерной точки границы публичного сервитута
- 36:00:0000000 – обозначение номера кадастрового квартала
- 36:20:6000005:8 – обозначение кадастрового номера земельного участка
- Бобровский муниципальный район – обозначение муниципального района
- С/п Шестаковское – обозначение сельского поселения (населенного пункта)

Масштаб 1:1000

Выноска №63

Схема расположения границ публичного сервитута



Используемые условные знаки и обозначения:

- обозначение границы кадастрового квартала
- обозначение границы земельного участка
- обозначение границы публичного сервитута
- обозначение объекта инфраструктуры
- обозначение границы сельского поселения (населенного пункта)

- 22 - обозначение характерной точки границы публичного сервитута
- 36:00:0000000 - обозначение номера кадастрового квартала
- 36:20:6000005:8 - обозначение номера земельного участка
- Бобровский муниципальный район - обозначение муниципального района
- С/п Шестаковское - обозначение сельского поселения (населенного пункта)

Масштаб 1:1000

Выноска №64

Схема расположения границ публичного сервитута



Павловский муниципальный район
с/п Лосевское






36:20:6000005

36:20:6000005:144

36:20:6000005:30

36:20:5900004

Используемые условные знаки и обозначения:

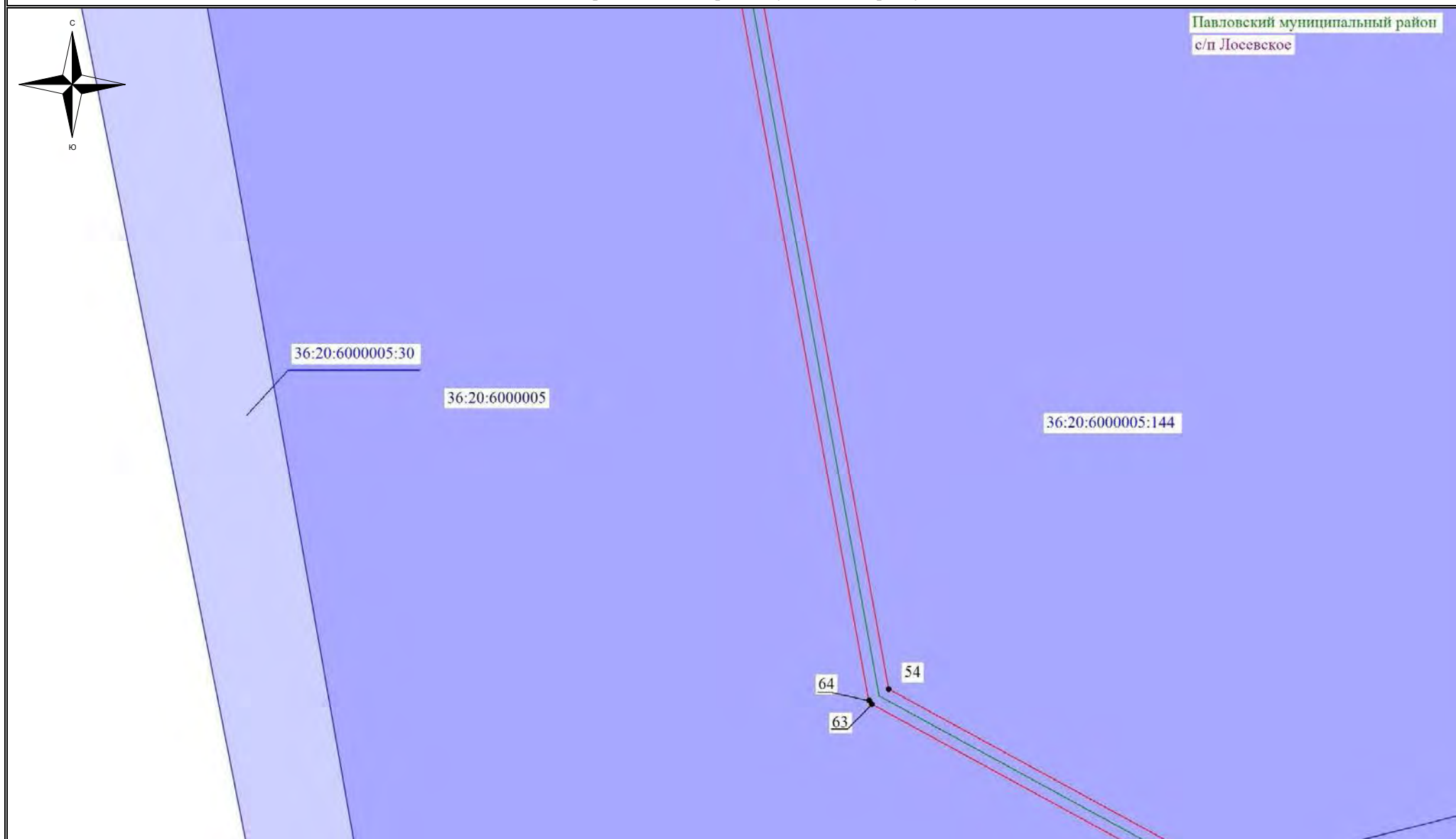
-  - обозначение границы кадастрового квартала
-  - обозначение границы земельного участка
-  - обозначение границы публичного сервитута
-  - обозначение объекта инфраструктуры
-  - обозначение границы сельского поселения (населенного пункта)

- 22 - обозначение характерной точки границы публичного сервитута
- 36:00:0000000 – обозначение номера кадастрового квартала
- 36:20:6000005:8 – обозначение кадастрового номера земельного участка
- Бобровский муниципальный район – обозначение муниципального района
- С/п Шестаковское – обозначение сельского поселения (населенного пункта)

Масштаб 1:1000

Выноска №65

Схема расположения границ публичного сервитута



Используемые условные знаки и обозначения:

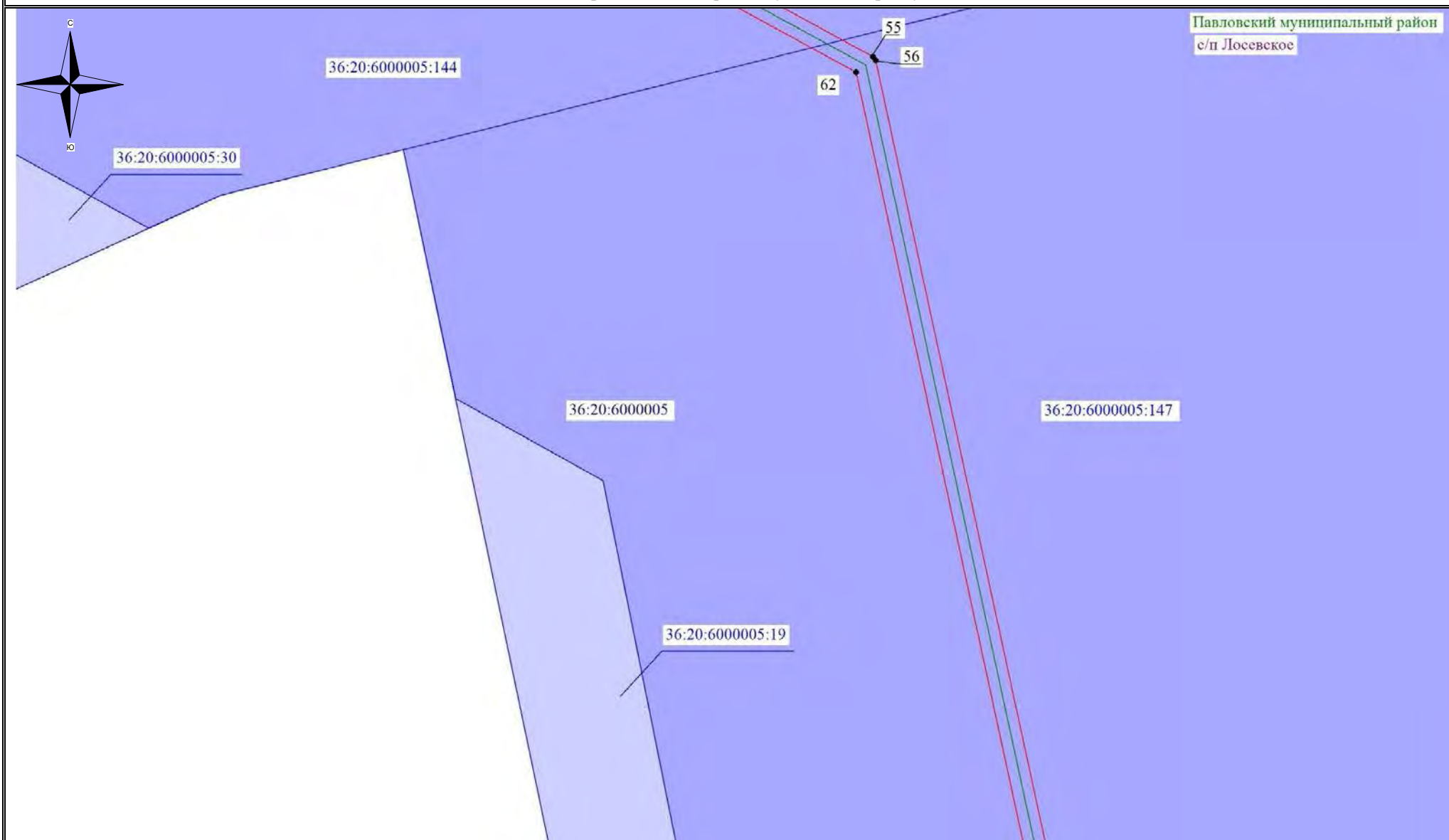
- - обозначение границы кадастрового квартала
- ▭ - обозначение границы земельного участка
- ▭ - обозначение границы публичного сервитута
- - обозначение объекта инфраструктуры
- - обозначение границы сельского поселения (населенного пункта)

- 22 - обозначение характерной точки границы публичного сервитута
- 36:00:0000000 – обозначение номера кадастрового квартала
- 36:20:6000005:8 – обозначение кадастрового номера земельного участка
- Бобровский муниципальный район – обозначение муниципального района
- С/п Шестаковское – обозначение сельского поселения (населенного пункта)

Масштаб 1:1000

Выноска №66

Схема расположения границ публичного сервитута



Используемые условные знаки и обозначения:


- обозначение границы кадастрового квартала
- обозначение границы земельного участка
- обозначение границы публичного сервитута
- обозначение объекта инфраструктуры
- обозначение границы сельского поселения (населенного пункта)

- 22 - обозначение характерной точки границы публичного сервитута
- 36:00:0000000 - обозначение номера кадастрового квартала
- 36:20:6000005:8 - обозначение кадастрового номера земельного участка
- Бобровский муниципальный район - обозначение муниципального района
- С/п Шестаковское - обозначение сельского поселения (населенного пункта)

Масштаб 1:1000

Выноска №67

Схема расположения границ публичного сервитута








Павловский муниципальный район
с/п Лосевское

36:20:6000005

36:20:6000005:147

36:20:6000005:19

Используемые условные знаки и обозначения:

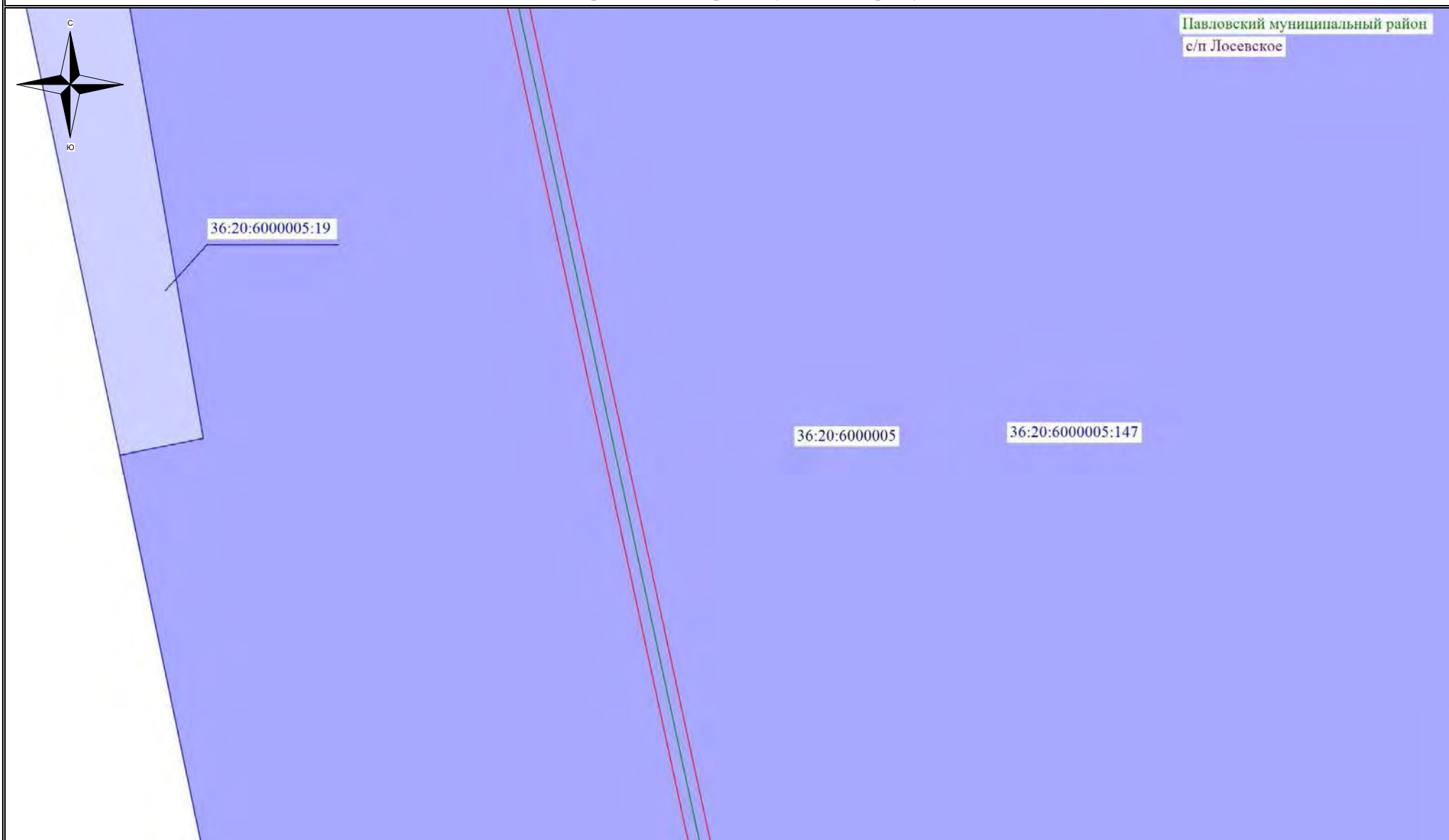
-  - обозначение границы кадастрового квартала
-  - обозначение границы земельного участка
-  - обозначение границы публичного сервитута
-  - обозначение объекта инфраструктуры
-  - обозначение границы сельского поселения (населенного пункта)

- 22 - обозначение характерной точки границы публичного сервитута
- 36:00:0000000 - обозначение номера кадастрового квартала
- 36:20:6000005:8 - обозначение кадастрового номера земельного участка
- Бобровский муниципальный район - обозначение муниципального района
- С/п Шестаковское - обозначение сельского поселения (населенного пункта)

Масштаб 1:1000

Выноска №68

Схема расположения границ публичного сервитута



Используемые условные знаки и обозначения:

- - обозначение границы кадастрового квартала
- ▭ - обозначение границы земельного участка
- ▭ - обозначение границы публичного сервитута
- - обозначение объекта инфраструктуры
- - обозначение границы сельского поселения (населенного пункта)

- 22 - обозначение характерной точки границы публичного сервитута
- 36:00:0000000 - обозначение номера кадастрового квартала
- 36:20:6000005:8 - обозначение кадастрового номера земельного участка
- Бобровский муниципальный район - обозначение муниципального района
- С/п Шестаковское - обозначение сельского поселения (населенного пункта)

Масштаб 1:1000

Выноска №69

Схема расположения границ публичного сервитута



Павловский муниципальный район
с/п Лосевское






36:20:6000005:147

36:20:6000005:19

36:20:6000005

36:20:6000005:6

Используемые условные знаки и обозначения:


-  - обозначение границы кадастрового квартала
-  - обозначение границы земельного участка
-  - обозначение границы публичного сервитута
-  - обозначение объекта инфраструктуры
-  - обозначение границы сельского поселения (населенного пункта)

- 22 - обозначение характерной точки границы публичного сервитута
- 36:00:0000000 - обозначение номера кадастрового квартала
- 36:20:6000005:8 - обозначение кадастрового номера земельного участка
- Бобровский муниципальный район - обозначение муниципального района
- С/п Шестаковское - обозначение сельского поселения (населенного пункта)

Масштаб 1:1000

Выноска №70

Схема расположения границ публичного сервитута








Павловский муниципальный район
с/п Лосевское

36:20:6000005

36:20:6000005:6

Используемые условные знаки и обозначения:

-  - обозначение границы кадастрового квартала
-  - обозначение границы земельного участка
-  - обозначение границы публичного сервитута
-  - обозначение объекта инфраструктуры
-  - обозначение границы сельского поселения (населенного пункта)

- 22 - обозначение характерной точки границы публичного сервитута
- 36:00:0000000 – обозначение номера кадастрового квартала
- 36:20:6000005:8 – обозначение кадастрового номера земельного участка
- Бобровский муниципальный район – обозначение муниципального района
- С/п Шестаковское – обозначение сельского поселения (населенного пункта)

Масштаб 1:1000

Выноска №71

Схема расположения границ публичного сервитута








Павловский муниципальный район
с/п Лосевское

36:20:6000005

36:20:6000005:6

Используемые условные знаки и обозначения:

-  - обозначение границы кадастрового квартала
-  - обозначение границы земельного участка
-  - обозначение границы публичного сервитута
-  - обозначение объекта инфраструктуры
-  - обозначение границы сельского поселения (населенного пункта)

- 22 - обозначение характерной точки границы публичного сервитута
- 36:00:0000000 – обозначение номера кадастрового квартала
- 36:20:6000005:8 – обозначение кадастрового номера земельного участка
- Бобровский муниципальный район – обозначение муниципального района
- С/п Шестаковское – обозначение сельского поселения (населенного пункта)

Масштаб 1:1000

Выноска №72

Схема расположения границ публичного сервитута



Павловский муниципальный район
с/п Лосевское

36:20:6000005

36:20:6000005:6

Используемые условные знаки и обозначения:

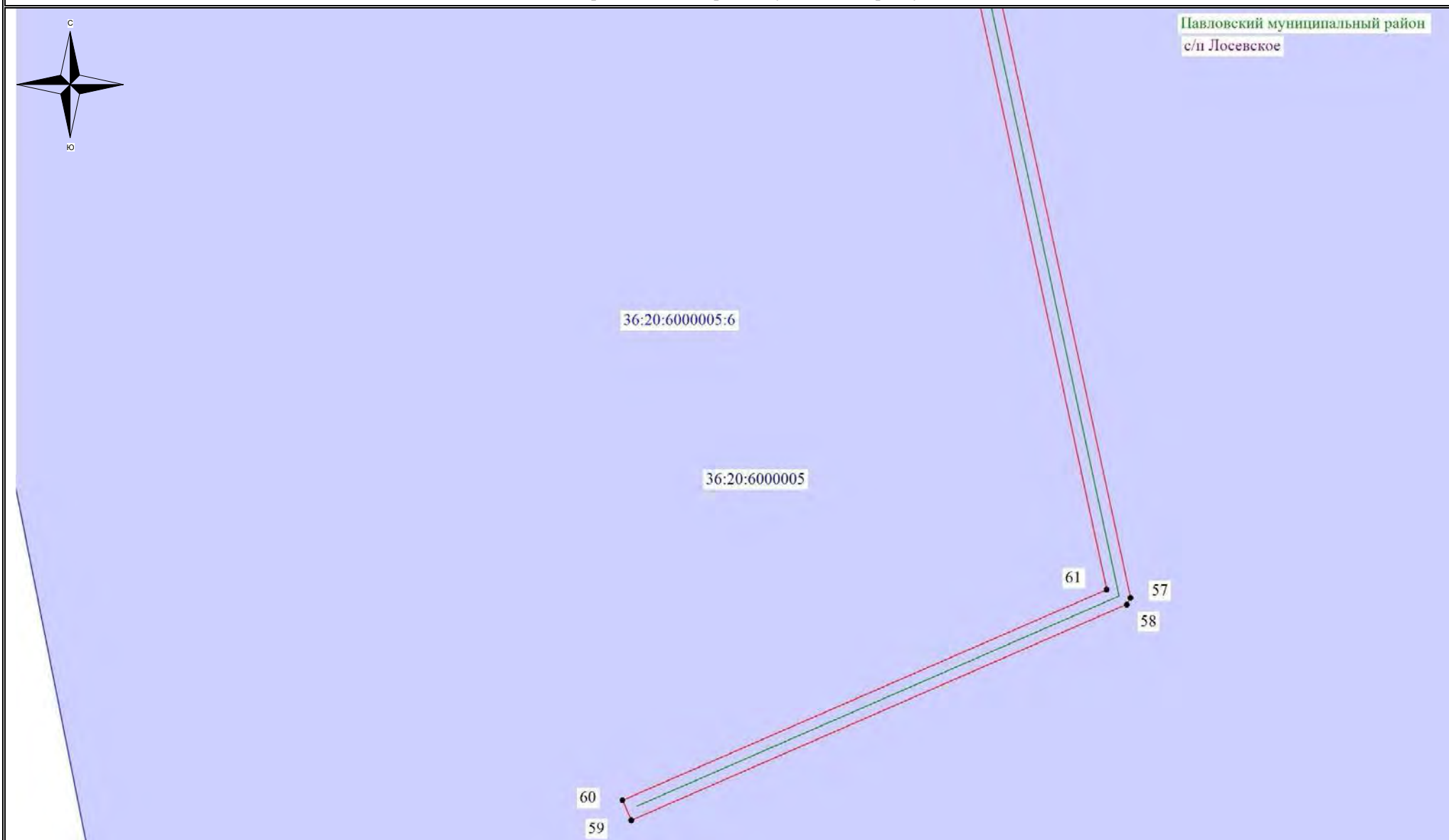
- обозначение границы кадастрового квартала
- обозначение границы земельного участка
- обозначение границы публичного сервитута
- обозначение объекта инфраструктуры
- обозначение границы сельского поселения (населенного пункта)

- 22 - обозначение характерной точки границы публичного сервитута
- 36:00:0000000 – обозначение номера кадастрового квартала
- 36:20:6000005:8 – обозначение кадастрового номера земельного участка
- Бобровский муниципальный район – обозначение муниципального района
- С/п Шестаковское – обозначение сельского поселения (населенного пункта)

Масштаб 1:1000

Выноска №73

Схема расположения границ публичного сервитута



Используемые условные знаки и обозначения:

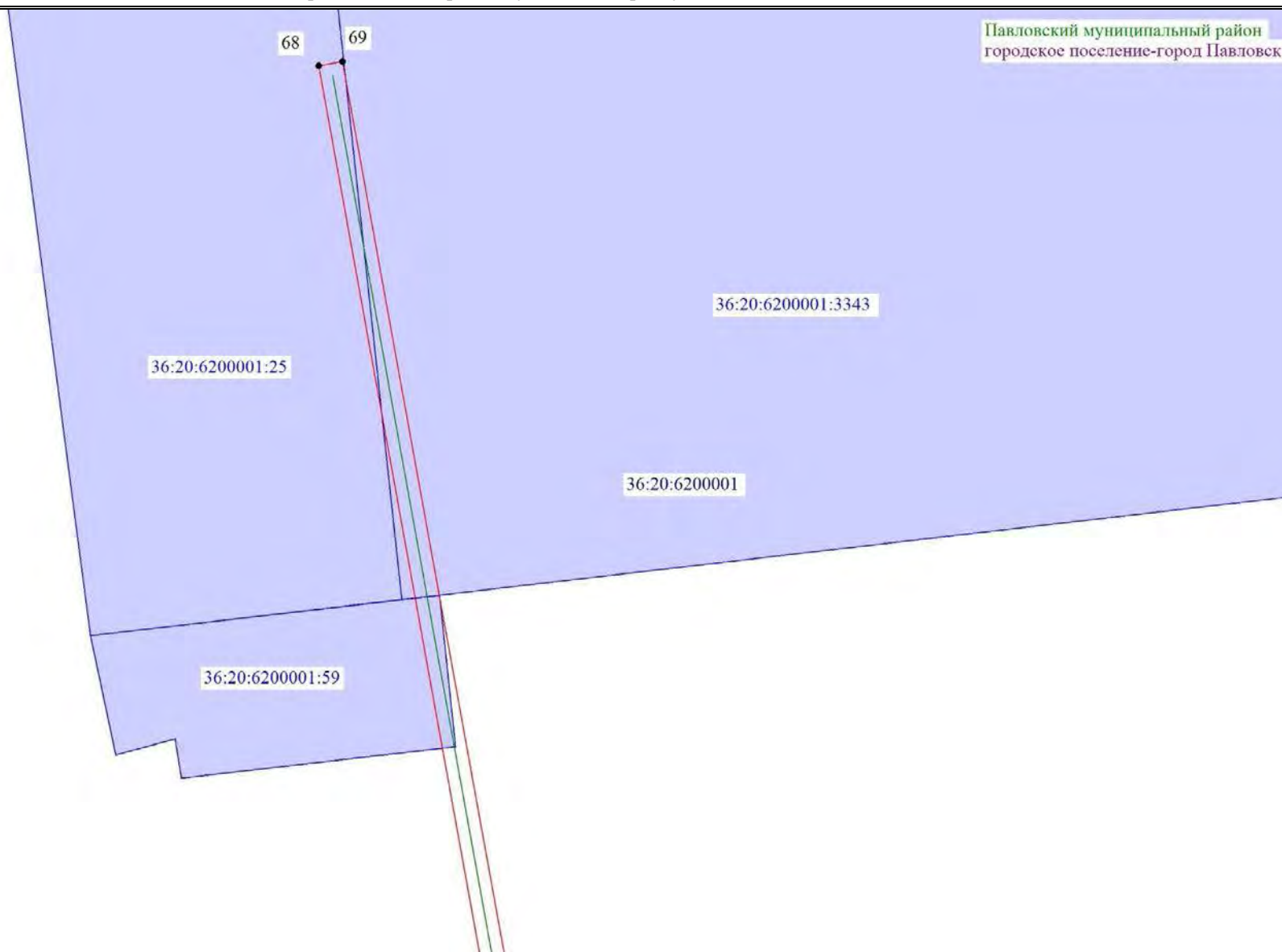

- - обозначение границы кадастрового квартала
- - обозначение границы земельного участка
- - обозначение границы публичного сервитута
- - обозначение объекта инфраструктуры
- - обозначение границы сельского поселения (населенного пункта)

- 22 - обозначение характерной точки границы публичного сервитута
- 36:00:0000000 - обозначение номера кадастрового квартала
- 36:20:6000005:8 - обозначение кадастрового номера земельного участка
- Бобровский муниципальный район - обозначение муниципального района
- С/п Шестаковское - обозначение сельского поселения (населенного пункта)

Масштаб 1:1000

Выноска №74

Схема расположения границ публичного сервитута



Используемые условные знаки и обозначения:


- обозначение границы кадастрового квартала
- обозначение границы земельного участка
- обозначение границы публичного сервитута
- обозначение объекта инфраструктуры
- обозначение границы сельского поселения (населенного пункта)

- 22 - обозначение характерной точки границы публичного сервитута
- 36:00:0000000 - обозначение номера кадастрового квартала
- 36:20:6000005:8 - обозначение кадастрового номера земельного участка
- Бобровский муниципальный район - обозначение муниципального района
- С/п Шестаковское - обозначение сельского поселения (населенного пункта)

Масштаб 1:1000

Выноска №75

Схема расположения границ публичного сервитута



Павловский муниципальный район
городское поселение-город Павловск

36:20:6200001

132

70

36:20:6200001:3343

Используемые условные знаки и обозначения:


- обозначение границы кадастрового квартала
- обозначение границы земельного участка
- обозначение границы публичного сервитута
- обозначение объекта инфраструктуры
- обозначение границы сельского поселения (населенного пункта)

- 22 - обозначение характерной точки границы публичного сервитута
- 36:00:0000000 – обозначение номера кадастрового квартала
- 36:20:6000005:8 – обозначение кадастрового номера земельного участка
- Бобровский муниципальный район – обозначение муниципального района
- С/п Шестаковское – обозначение сельского поселения (населенного пункта)

Масштаб 1:1000

Выноска №76

Схема расположения границ публичного сервитута








Павловский муниципальный район
городское поселение-город Павловск

36:20:6200001

36:20:6200001:3343

Используемые условные знаки и обозначения:


-  - обозначение границы кадастрового квартала
-  - обозначение границы земельного участка
-  - обозначение границы публичного сервитута
-  - обозначение объекта инфраструктуры
-  - обозначение границы сельского поселения (населенного пункта)

- 22 - обозначение характерной точки границы публичного сервитута
- 36:00:0000000 – обозначение номера кадастрового квартала
- 36:20:6000005:8 – обозначение кадастрового номера земельного участка
- Бобровский муниципальный район – обозначение муниципального района
- С/п Шестаковское – обозначение сельского поселения (населенного пункта)

Масштаб 1:1000

Выноска №77

Схема расположения границ публичного сервитута



Павловский муниципальный район
городское поселение-город Павловск

36:20:6200001:3343

Используемые условные знаки и обозначения:


- обозначение границы кадастрового квартала
- обозначение границы земельного участка
- обозначение границы публичного сервитута
- обозначение объекта инфраструктуры
- обозначение границы сельского поселения (населенного пункта)

- 22 - обозначение характерной точки границы публичного сервитута
- 36:00:0000000 - обозначение номера кадастрового квартала
- 36:20:6000005:8 - обозначение кадастрового номера земельного участка
- Бобровский муниципальный район - обозначение муниципального района
- С/п Шестаковское - обозначение сельского поселения (населенного пункта)

Масштаб 1:1000

Выноска №78

Схема расположения границ публичного сервитута



36:20:6200001

36:20:6200001:3343






36:20:6200001:3827

36:20:6200001:3838

36:20:6200001:3726

Павловский муниципальный район
городское поселение-город Павловск

Используемые условные знаки и обозначения:


-  - обозначение границы кадастрового квартала
-  - обозначение границы земельного участка
-  - обозначение границы публичного сервитута
-  - обозначение объекта инфраструктуры
-  - обозначение границы сельского поселения (населенного пункта)

- 22 - обозначение характерной точки границы публичного сервитута
- 36:00:0000000 - обозначение номера кадастрового квартала
- 36:20:6000005:8 - обозначение кадастрового номера земельного участка
- Бобровский муниципальный район - обозначение муниципального района
- С/п Шестаковское - обозначение сельского поселения (населенного пункта)

Масштаб 1:1000

Выноска №79

Схема расположения границ публичного сервитута



Используемые условные знаки и обозначения:

- обозначение границы кадастрового квартала
- обозначение границы земельного участка
- обозначение границы публичного сервитута
- обозначение объекта инфраструктуры
- обозначение границы сельского поселения (населенного пункта)

- 22 - обозначение характерной точки границы публичного сервитута
- 36:00:0000000 - обозначение номера кадастрового квартала
- 36:20:6000005:8 - обозначение кадастрового номера земельного участка
- Бобровский муниципальный район - обозначение муниципального района
- С/п Шестаковское - обозначение сельского поселения (населенного пункта)

Масштаб 1:1000

Выноска №80

Схема расположения границ публичного сервитута








Павловский муниципальный район
городское поселение-город Павловск

36:20:6200001

36:20:6200001:3402

Используемые условные знаки и обозначения:


-  - обозначение границы кадастрового квартала
-  - обозначение границы земельного участка
-  - обозначение границы публичного сервитута
-  - обозначение объекта инфраструктуры
-  - обозначение границы сельского поселения (населенного пункта)

- 22 - обозначение характерной точки границы публичного сервитута
- 36:00:0000000 - обозначение номера кадастрового квартала
- 36:20:6000005:8 - обозначение кадастрового номера земельного участка
- Бобровский муниципальный район - обозначение муниципального района
- С/п Шестаковское - обозначение сельского поселения (населенного пункта)

Масштаб 1:1000

Выноска №81

Схема расположения границ публичного сервитута








Павловский муниципальный район
городское поселение-город Павловск

36:20:6200001

36:20:6200001:3402

Используемые условные знаки и обозначения:

-  - обозначение границы кадастрового квартала
-  - обозначение границы земельного участка
-  - обозначение границы публичного сервитута
-  - обозначение объекта инфраструктуры
-  - обозначение границы сельского поселения (населенного пункта)

- 22 - обозначение характерной точки границы публичного сервитута
- 36:00:0000000 - обозначение номера кадастрового квартала
- 36:20:6000005:8 - обозначение кадастрового номера земельного участка
- Бобровский муниципальный район - обозначение муниципального района
- С/п Шестаковское - обозначение сельского поселения (населенного пункта)

Масштаб 1:1000

Выноска №82

Схема расположения границ публичного сервитута








Павловский муниципальный район
городское поселение-город Павловск

36:20:6200001

36:20:6200001:3402

Используемые условные знаки и обозначения:


-  - обозначение границы кадастрового квартала
-  - обозначение границы земельного участка
-  - обозначение границы публичного сервитута
-  - обозначение объекта инфраструктуры
-  - обозначение границы сельского поселения (населенного пункта)

- 22 - обозначение характерной точки границы публичного сервитута
- 36:00:0000000 – обозначение номера кадастрового квартала
- 36:20:6000005:8 – обозначение кадастрового номера земельного участка
- Бобровский муниципальный район – обозначение муниципального района
- С/п Шестаковское – обозначение сельского поселения (населенного пункта)

Масштаб 1:1000

Выноска №83

Схема расположения границ публичного сервитута








Павловский муниципальный район
городское поселение-город Павловск

36:20:6200001

36:20:6200001:3402

Используемые условные знаки и обозначения:

-  - обозначение границы кадастрового квартала
-  - обозначение границы земельного участка
-  - обозначение границы публичного сервитута
-  - обозначение объекта инфраструктуры
-  - обозначение границы сельского поселения (населенного пункта)

- 22 - обозначение характерной точки границы публичного сервитута
- 36:00:0000000 - обозначение номера кадастрового квартала
- 36:20:6000005:8 - обозначение кадастрового номера земельного участка
- Бобровский муниципальный район - обозначение муниципального района
- С/п Шестаковское - обозначение сельского поселения (населенного пункта)

Масштаб 1:1000

Выноска №84

Схема расположения границ публичного сервитута








Павловский муниципальный район
городское поселение-город Павловск

36:20:6200001

36:20:6200001:3402

Используемые условные знаки и обозначения:


-  - обозначение границы кадастрового квартала
-  - обозначение границы земельного участка
-  - обозначение границы публичного сервитута
-  - обозначение объекта инфраструктуры
-  - обозначение границы сельского поселения (населенного пункта)

- 22 - обозначение характерной точки границы публичного сервитута
- 36:00:0000000 - обозначение номера кадастрового квартала
- 36:20:6000005:8 - обозначение кадастрового номера земельного участка
- Бобровский муниципальный район - обозначение муниципального района
- С/п Шестаковское - обозначение сельского поселения (населенного пункта)

Масштаб 1:1000

Выноска №85

Схема расположения границ публичного сервитута



Павловский муниципальный район
городское поселение-город Павловск






36:20:6200001

36:20:6200001:3402

130

72

Используемые условные знаки и обозначения:


-  - обозначение границы кадастрового квартала
-  - обозначение границы земельного участка
-  - обозначение границы публичного сервитута
-  - обозначение объекта инфраструктуры
-  - обозначение границы сельского поселения (населенного пункта)

- 22 - обозначение характерной точки границы публичного сервитута
- 36:00:0000000 - обозначение номера кадастрового квартала
- 36:20:6000005:8 - обозначение кадастрового номера земельного участка
- Бобровский муниципальный район - обозначение муниципального района
- С/п Шестаковское - обозначение сельского поселения (населенного пункта)

Масштаб 1:1000

Выноска №86

Схема расположения границ публичного сервитута








Павловский муниципальный район
городское поселение-город Павловск

36:20:6200001:3402

36:20:6200001

Используемые условные знаки и обозначения:


-  - обозначение границы кадастрового квартала
-  - обозначение границы земельного участка
-  - обозначение границы публичного сервитута
-  - обозначение объекта инфраструктуры
-  - обозначение границы сельского поселения (населенного пункта)

- 22 - обозначение характерной точки границы публичного сервитута
- 36:00:0000000 - обозначение номера кадастрового квартала
- 36:20:6000005:8 - обозначение кадастрового номера земельного участка
- Бобровский муниципальный район - обозначение муниципального района
- С/п Шестаковское - обозначение сельского поселения (населенного пункта)

Масштаб 1:1000

Выноска №87

Схема расположения границ публичного сервитута








Павловский муниципальный район
городское поселение-город Павловск

36:20:6200001

36:20:6200001:3402

Используемые условные знаки и обозначения:

-  - обозначение границы кадастрового квартала
-  - обозначение границы земельного участка
-  - обозначение границы публичного сервитута
-  - обозначение объекта инфраструктуры
-  - обозначение границы сельского поселения (населенного пункта)

- 22 - обозначение характерной точки границы публичного сервитута
- 36:00:0000000 - обозначение номера кадастрового квартала
- 36:20:6000005:8 - обозначение кадастрового номера земельного участка
- Бобровский муниципальный район - обозначение муниципального района
- С/п Шестаковское - обозначение сельского поселения (населенного пункта)

Масштаб 1:1000

Выноска №88

Схема расположения границ публичного сервитута








Павловский муниципальный район
городское поселение-город Павловск

36:20:6200001:3402

36:20:6200001

Используемые условные знаки и обозначения:

-  - обозначение границы кадастрового квартала
-  - обозначение границы земельного участка
-  - обозначение границы публичного сервитута
-  - обозначение объекта инфраструктуры
-  - обозначение границы сельского поселения (населенного пункта)

- 22 - обозначение характерной точки границы публичного сервитута
- 36:00:0000000 - обозначение номера кадастрового квартала
- 36:20:6000005:8 - обозначение кадастрового номера земельного участка
- Бобровский муниципальный район - обозначение муниципального района
- С/п Шестаковское - обозначение сельского поселения (населенного пункта)

Масштаб 1:1000

Выноска №89

Схема расположения границ публичного сервитута








Павловский муниципальный район
городское поселение-город Павловск

36:20:6200001

36:20:6200001:3402

Используемые условные знаки и обозначения:


-  - обозначение границы кадастрового квартала
-  - обозначение границы земельного участка
-  - обозначение границы публичного сервитута
-  - обозначение объекта инфраструктуры
-  - обозначение границы сельского поселения (населенного пункта)

- 22 - обозначение характерной точки границы публичного сервитута
- 36:00:0000000 - обозначение номера кадастрового квартала
- 36:20:6000005:8 - обозначение кадастрового номера земельного участка
- Бобровский муниципальный район - обозначение муниципального района
- С/п Шестаковское - обозначение сельского поселения (населенного пункта)

Масштаб 1:1000

Выноска №90

Схема расположения границ публичного сервитута








Павловский муниципальный район
городское поселение-город Павловск

36:20:6200001

36:20:6200001:3402

129 73

Используемые условные знаки и обозначения:


-  - обозначение границы кадастрового квартала
-  - обозначение границы земельного участка
-  - обозначение границы публичного сервитута
-  - обозначение объекта инфраструктуры
-  - обозначение границы сельского поселения (населенного пункта)

- 22 - обозначение характерной точки границы публичного сервитута
- 36:00:0000000 – обозначение номера кадастрового квартала
- 36:20:6000005:8 – обозначение кадастрового номера земельного участка
- Бобровский муниципальный район – обозначение муниципального района
- С/п Шестаковское – обозначение сельского поселения (населенного пункта)

Масштаб 1:1000

Выноска №91

Схема расположения границ публичного сервитута








Павловский муниципальный район
городское поселение-город Павловск

36:20:6200001

36:20:6200001:3402

Используемые условные знаки и обозначения:


-  - обозначение границы кадастрового квартала
-  - обозначение границы земельного участка
-  - обозначение границы публичного сервитута
-  - обозначение объекта инфраструктуры
-  - обозначение границы сельского поселения (населенного пункта)

- 22 - обозначение характерной точки границы публичного сервитута
- 36:00:0000000 – обозначение номера кадастрового квартала
- 36:20:6000005:8 – обозначение кадастрового номера земельного участка
- Бобровский муниципальный район – обозначение муниципального района
- С/п Шестаковское – обозначение сельского поселения (населенного пункта)

Масштаб 1:1000

Выноска №92

Схема расположения границ публичного сервитута



Павловский муниципальный район
городское поселение-город Павловск






36:20:6200001

36:20:6200001:3402

36:20:6200001:3401

36:20:6200001:3698

Используемые условные знаки и обозначения:

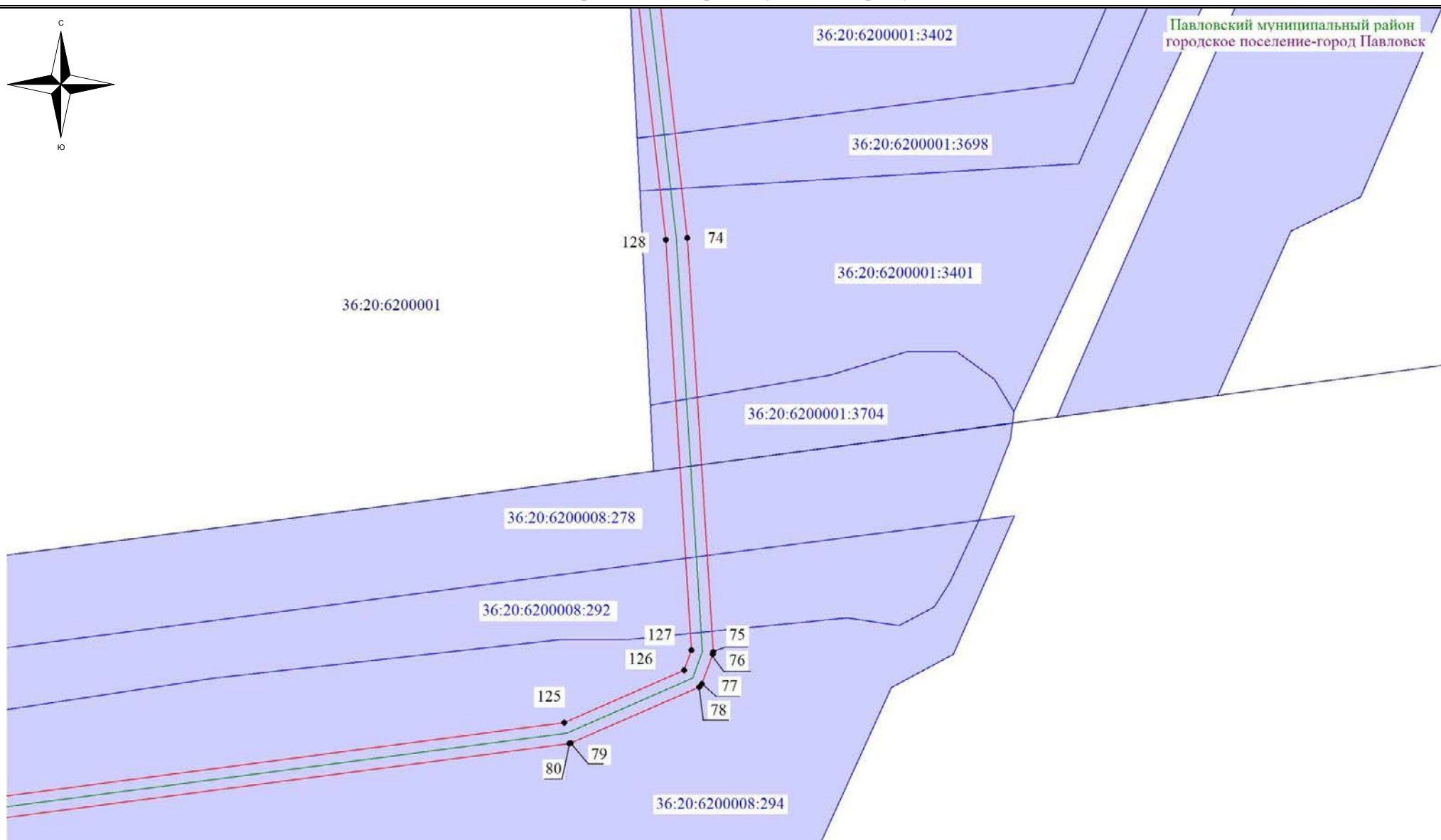

-  - обозначение границы кадастрового квартала
-  - обозначение границы земельного участка
-  - обозначение границы публичного сервитута
-  - обозначение объекта инфраструктуры
-  - обозначение границы сельского поселения (населенного пункта)

- 22 - обозначение характерной точки границы публичного сервитута
- 36:00:0000000 - обозначение номера кадастрового квартала
- 36:20:6000005:8 - обозначение кадастрового номера земельного участка
- Бобровский муниципальный район - обозначение муниципального района
- С/п Шестаковское - обозначение сельского поселения (населенного пункта)

Масштаб 1:1000

Выноска №93

Схема расположения границ публичного сервитута



Используемые условные знаки и обозначения:


- обозначение границы кадастрового квартала
- обозначение границы земельного участка
- обозначение границы публичного сервитута
- обозначение объекта инфраструктуры
- обозначение границы сельского поселения (населенного пункта)

- 22 - обозначение характерной точки границы публичного сервитута
- 36:00:0000000 – обозначение номера кадастрового квартала
- 36:20:6000005:8 – обозначение кадастрового номера земельного участка
- Бобровский муниципальный район – обозначение муниципального района
- С/п Шестаковское – обозначение сельского поселения (населенного пункта)

Масштаб 1:1000

Выноска №94

Схема расположения границ публичного сервитута



Павловский муниципальный район
городское поселение-город Павловск



Используемые условные знаки и обозначения:


- обозначение границы кадастрового квартала
- обозначение границы земельного участка
- обозначение границы публичного сервитута
- обозначение объекта инфраструктуры
- обозначение границы сельского поселения (населенного пункта)

- 22 - обозначение характерной точки границы публичного сервитута
- 36:00:0000000 - обозначение номера кадастрового квартала
- 36:20:6000005:8 - обозначение кадастрового номера земельного участка
- Бобровский муниципальный район - обозначение муниципального района
- С/п Шестаковское - обозначение сельского поселения (населенного пункта)

Масштаб 1:1000

Выноска №95

Схема расположения границ публичного сервитута



36:20:62000 36:20:6200001

Павловский муниципальный район
городское поселение-город Павловск






124

81

36:20:6200008

36:20:0000000:88(36:20:6200008:291)

Используемые условные знаки и обозначения:

-  - обозначение границы кадастрового квартала
-  - обозначение границы земельного участка
-  - обозначение границы публичного сервитута
-  - обозначение объекта инфраструктуры
-  - обозначение границы сельского поселения (населенного пункта)

- 22 - обозначение характерной точки границы публичного сервитута
- 36:00:0000000 - обозначение номера кадастрового квартала
- 36:20:6000005:8 - обозначение кадастрового номера земельного участка
- Бобровский муниципальный район - обозначение муниципального района
- С/п Шестаковское - обозначение сельского поселения (населенного пункта)

Масштаб 1:1000

Выноска №96

Схема расположения границ публичного сервитута








Павловский муниципальный район
городское поселение-город Павловск

36:20:0000000:88(36:20:6200008:291)

36:20:6200008

Используемые условные знаки и обозначения:

-  - обозначение границы кадастрового квартала
-  - обозначение границы земельного участка
-  - обозначение границы публичного сервитута
-  - обозначение объекта инфраструктуры
-  - обозначение границы сельского поселения (населенного пункта)

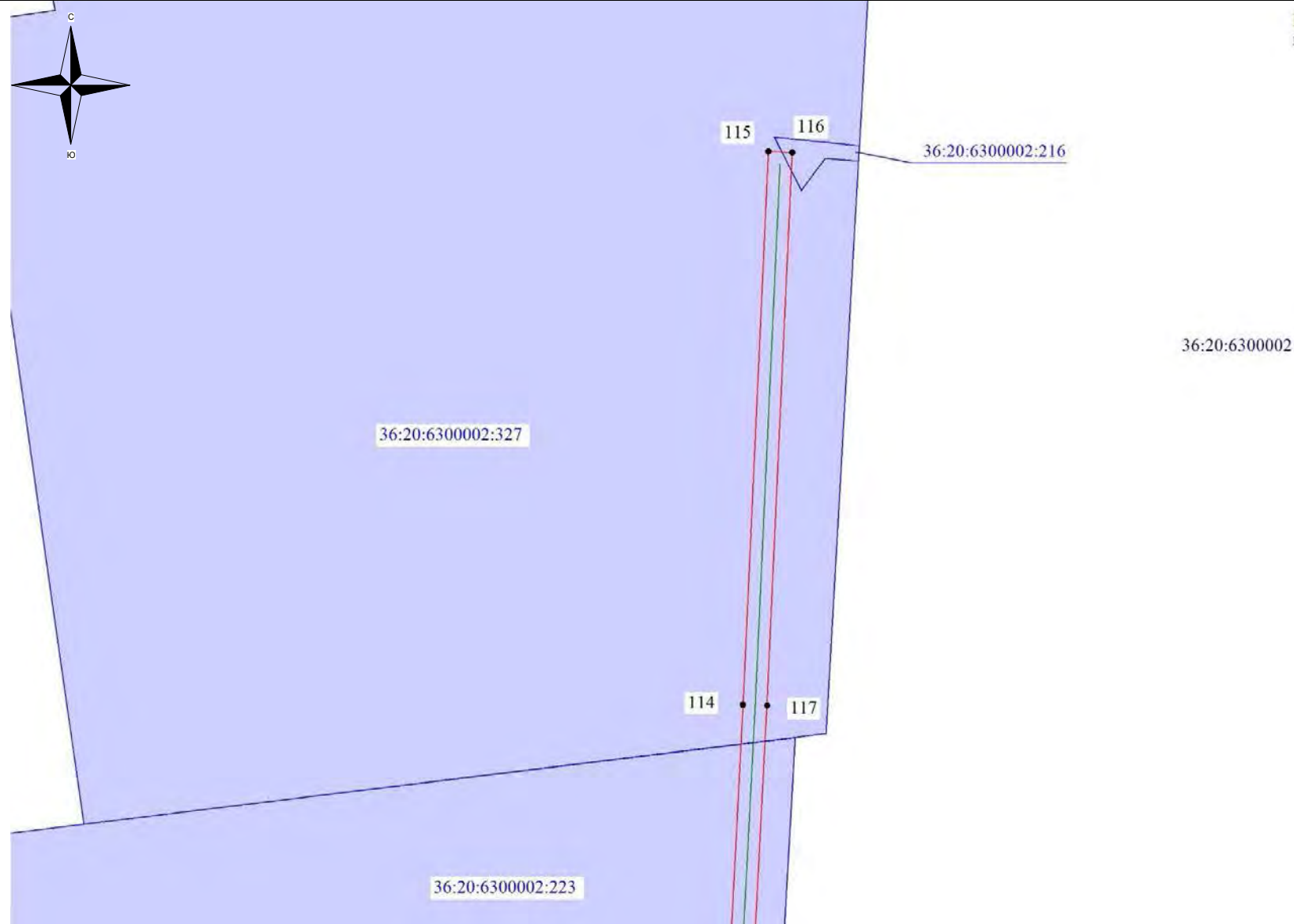
- 22 - обозначение характерной точки границы публичного сервитута
- 36:00:0000000 - обозначение номера кадастрового квартала
- 36:20:6000005:8 - обозначение кадастрового номера земельного участка
- Бобровский муниципальный район - обозначение муниципального района
- С/п Шестаковское - обозначение сельского поселения (населенного пункта)

Масштаб 1:1000

Выноска №97

Схема расположения границ публичного сервитута

Павловский муниципальный район
городское поселение-город Павловск



Используемые условные знаки и обозначения:

- обозначение границы кадастрового квартала
- обозначение границы земельного участка
- обозначение границы публичного сервитута
- обозначение объекта инфраструктуры
- обозначение границы сельского поселения (населенного пункта)

- 22 - обозначение характерной точки границы публичного сервитута
- 36:00:0000000 - обозначение номера кадастрового квартала
- 36:20:6000005:8 - обозначение кадастрового номера земельного участка
- Бобровский муниципальный район - обозначение муниципального района
- С/п Шестаковское - обозначение сельского поселения (населенного пункта)

Масштаб 1:1000

Выноска №98

Схема расположения границ публичного сервитута








Павловский муниципальный район
городское поселение-город Павловск

36:20:6300002:223

36:20:6300002

Используемые условные знаки и обозначения:

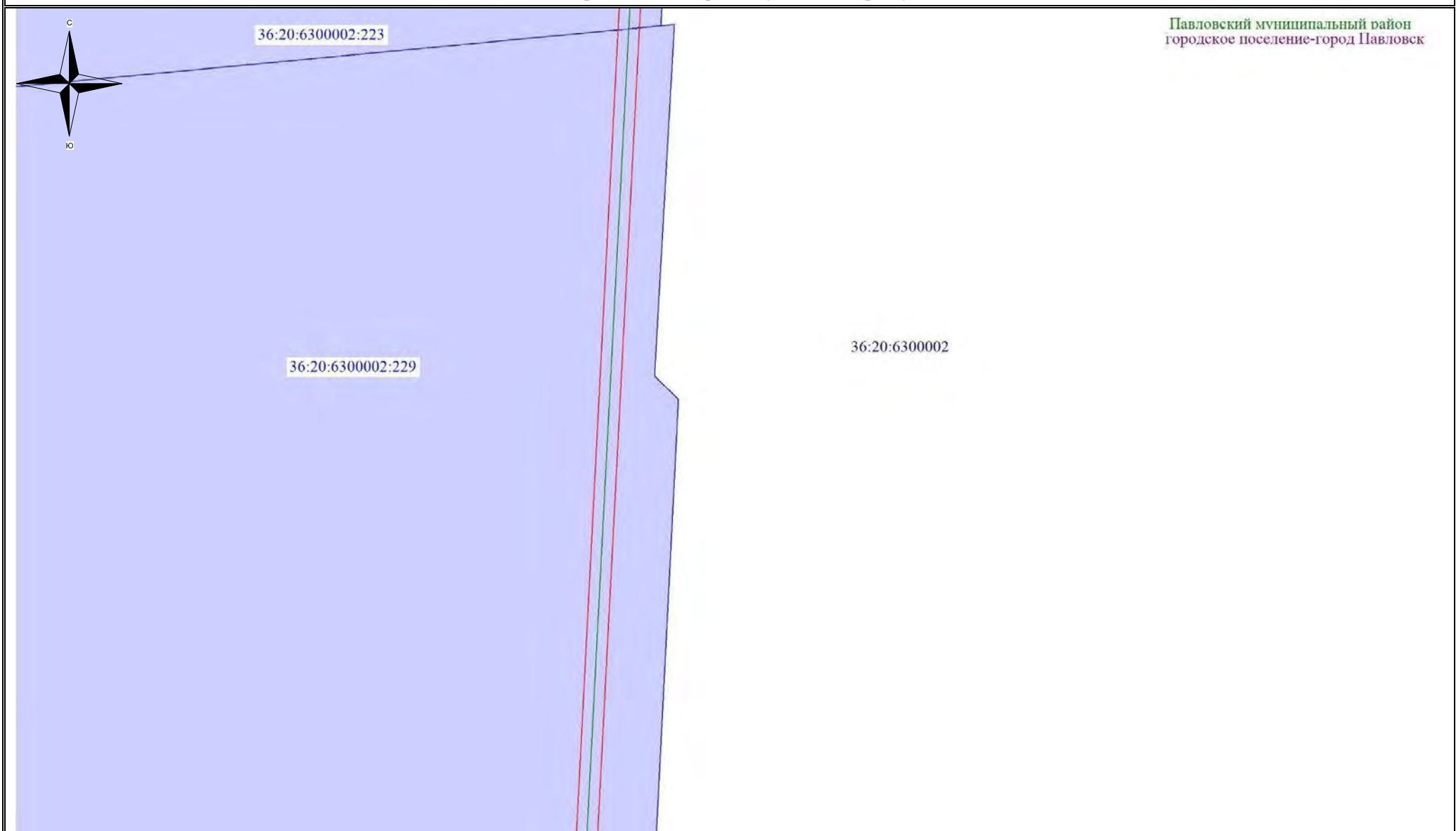
-  - обозначение границы кадастрового квартала
-  - обозначение границы земельного участка
-  - обозначение границы публичного сервитута
-  - обозначение объекта инфраструктуры
-  - обозначение границы сельского поселения (населенного пункта)

- 22 - обозначение характерной точки границы публичного сервитута
- 36:00:0000000 - обозначение номера кадастрового квартала
- 36:20:6000005:8 - обозначение кадастрового номера земельного участка
- Бобровский муниципальный район - обозначение муниципального района
- С/п Шестаковское - обозначение сельского поселения (населенного пункта)

Масштаб 1:1000

Выноска №99

Схема расположения границ публичного сервитута



Используемые условные знаки и обозначения:


- обозначение границы кадастрового квартала
- обозначение границы земельного участка
- обозначение границы публичного сервитута
- обозначение объекта инфраструктуры
- обозначение границы сельского поселения (населенного пункта)

- 22 - обозначение характерной точки границы публичного сервитута
- 36:00:0000000** – обозначение номера кадастрового квартала
- 36:20:6000005:8** – обозначение кадастрового номера земельного участка
- Бобровский муниципальный район** – обозначение муниципального района
- С/п Шестаковское** – обозначение сельского поселения (населенного пункта)

Масштаб 1:1000

Выноска №100

Схема расположения границ публичного сервитута



Павловский муниципальный район
городское поселение-город Павловск

36:20:6300002:229






36:20:6300002

113 • 118

36:20:6300002:231

36:20:6300002:233

Используемые условные знаки и обозначения:

-  - обозначение границы кадастрового квартала
-  - обозначение границы земельного участка
-  - обозначение границы публичного сервитута
-  - обозначение объекта инфраструктуры
-  - обозначение границы сельского поселения (населенного пункта)

- 22 - обозначение характерной точки границы публичного сервитута
- 36:00:0000000 - обозначение номера кадастрового квартала
- 36:20:6000005:8 - обозначение кадастрового номера земельного участка
- Бобровский муниципальный район - обозначение муниципального района
- С/п Шестаковское - обозначение сельского поселения (населенного пункта)

Масштаб 1:1000

Выноска №101

Схема расположения границ публичного сервитута



Используемые условные знаки и обозначения:

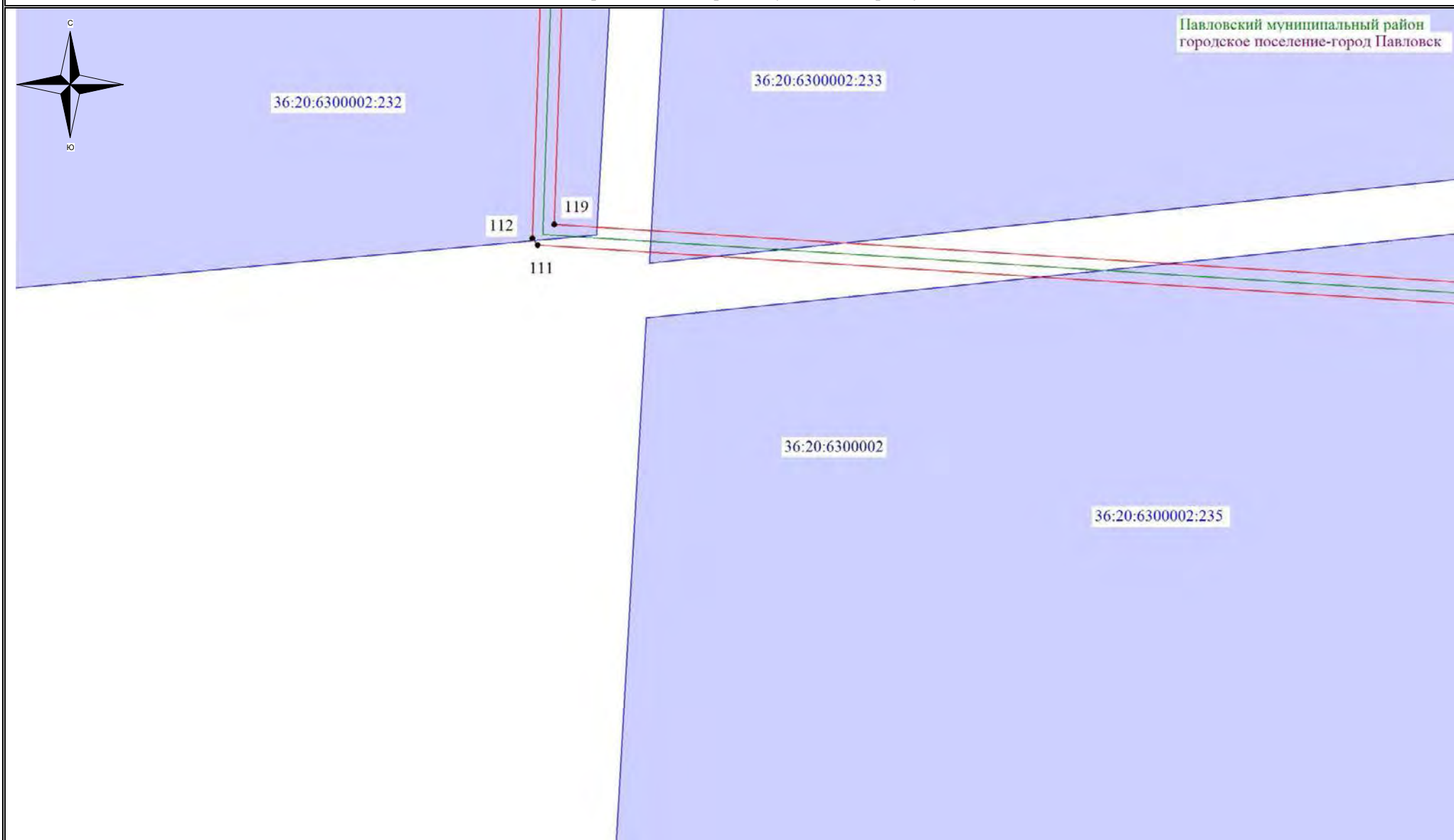
- обозначение границы кадастрового квартала
- обозначение границы земельного участка
- обозначение границы публичного сервитута
- обозначение объекта инфраструктуры
- обозначение границы сельского поселения (населенного пункта)

- 22 - обозначение характерной точки границы публичного сервитута
- 36:00:0000000 - обозначение номера кадастрового квартала
- 36:20:6000005:8 - обозначение кадастрового номера земельного участка
- Бобровский муниципальный район - обозначение муниципального района
- С/п Шестаковское - обозначение сельского поселения (населенного пункта)

Масштаб 1:1000

Выноска №102

Схема расположения границ публичного сервитута



Используемые условные знаки и обозначения:


- обозначение границы кадастрового квартала
- обозначение границы земельного участка
- обозначение границы публичного сервитута
- обозначение объекта инфраструктуры
- обозначение границы сельского поселения (населенного пункта)

- 22 - обозначение характерной точки границы публичного сервитута
- 36:00:0000000 - обозначение номера кадастрового квартала
- 36:20:6000005:8 - обозначение кадастрового номера земельного участка
- Бобровский муниципальный район - обозначение муниципального района
- С/п Шестаковское - обозначение сельского поселения (населенного пункта)

Масштаб 1:1000

Выноска №103

Схема расположения границ публичного сервитута



Павловский муниципальный район
городское поселение-город Павловск

36:20:6300002:233






36:20:6300002

36:20:6300002:235

120

110

Используемые условные знаки и обозначения:

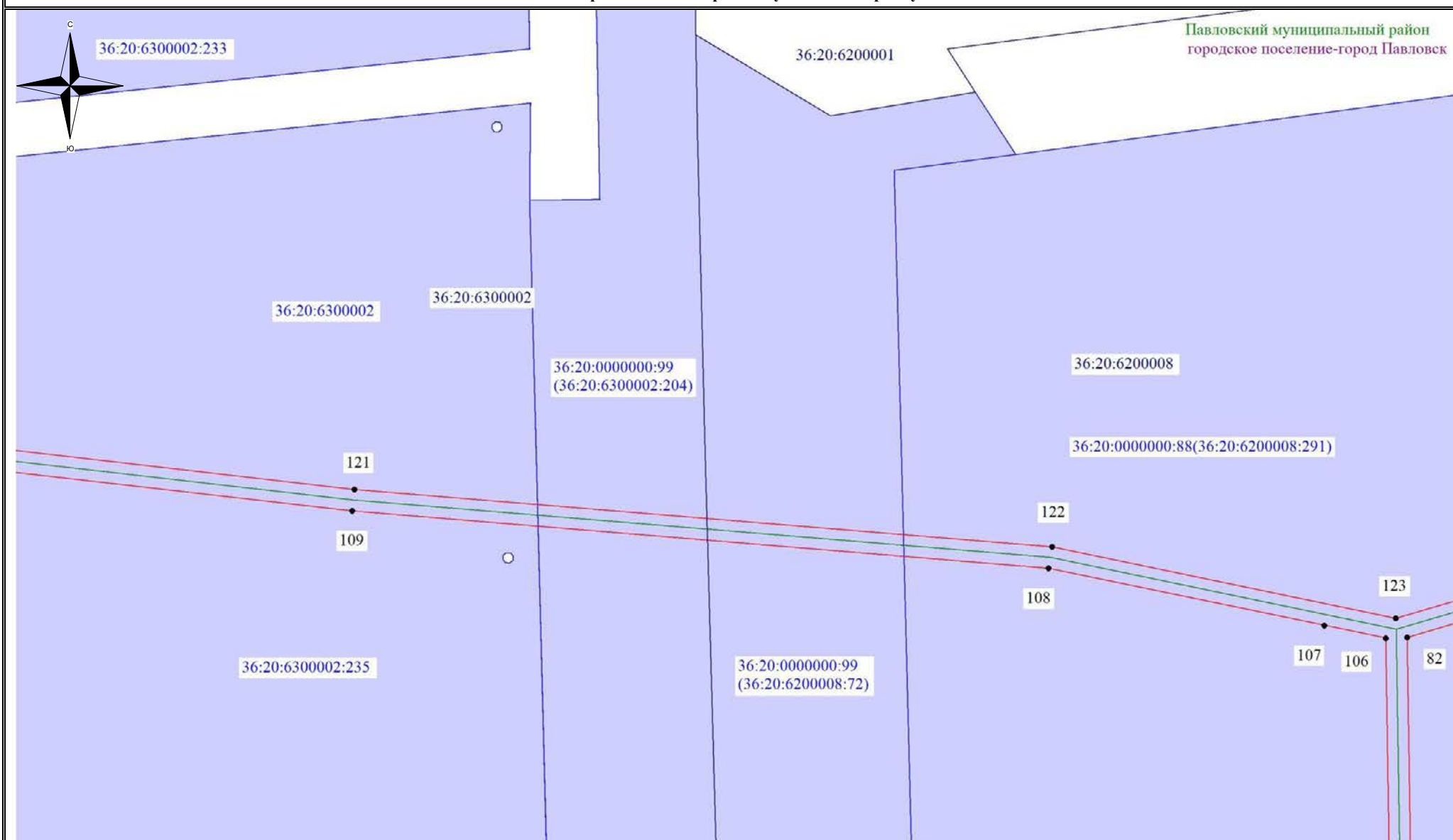
-  - обозначение границы кадастрового квартала
-  - обозначение границы земельного участка
-  - обозначение границы публичного сервитута
-  - обозначение объекта инфраструктуры
-  - обозначение границы сельского поселения (населенного пункта)

- 22 - обозначение характерной точки границы публичного сервитута
- 36:00:0000000 - обозначение номера кадастрового квартала
- 36:20:6000005:8 - обозначение кадастрового номера земельного участка
- Бобровский муниципальный район - обозначение муниципального района
- С/п Шестаковское - обозначение сельского поселения (населенного пункта)

Масштаб 1:1000

Выноска №104

Схема расположения границ публичного сервитута



Используемые условные знаки и обозначения:

- обозначение границы кадастрового квартала
- обозначение границы земельного участка
- обозначение границы публичного сервитута
- обозначение объекта инфраструктуры
- обозначение границы сельского поселения (населенного пункта)

- 22 - обозначение характерной точки границы публичного сервитута
- 36:00:0000000 - обозначение номера кадастрового квартала
- 36:20:6000005:8 - обозначение кадастрового номера земельного участка
- Бобровский муниципальный район - обозначение муниципального района
- С/п Шестаковское - обозначение сельского поселения (населенного пункта)

Масштаб 1:1000

Выноска №105

Схема расположения границ публичного сервитута



Используемые условные знаки и обозначения:

- обозначение границы кадастрового квартала
- обозначение границы земельного участка
- обозначение границы публичного сервитута
- обозначение объекта инфраструктуры
- обозначение границы сельского поселения (населенного пункта)

- 22 - обозначение характерной точки границы публичного сервитута
- 36:00:0000000 – обозначение номера кадастрового квартала
- 36:20:6000005:8 – обозначение кадастрового номера земельного участка
- Бобровский муниципальный район – обозначение муниципального района
- С/п Шестаковское – обозначение сельского поселения (населенного пункта)

Масштаб 1:1000

Выноска №106

Схема расположения границ публичного сервитута



Используемые условные знаки и обозначения:

- обозначение границы кадастрового квартала
- обозначение границы земельного участка
- обозначение границы публичного сервитута
- обозначение объекта инфраструктуры
- обозначение границы сельского поселения (населенного пункта)

- 22 - обозначение характерной точки границы публичного сервитута
- 36:00:0000000 – обозначение номера кадастрового квартала
- 36:20:6000005:8 – обозначение кадастрового номера земельного участка
- Бобровский муниципальный район – обозначение муниципального района
- С/п Шестаковское – обозначение сельского поселения (населенного пункта)

Масштаб 1:1000

Выноска №107

Схема расположения границ публичного сервитута



Используемые условные знаки и обозначения:

- обозначение границы кадастрового квартала
- обозначение границы земельного участка
- обозначение границы публичного сервитута
- обозначение объекта инфраструктуры
- обозначение границы сельского поселения (населенного пункта)

- 22 - обозначение характерной точки границы публичного сервитута
- 36:00:0000000 – обозначение номера кадастрового квартала
- 36:20:6000005:8 – обозначение кадастрового номера земельного участка
- Бобровский муниципальный район – обозначение муниципального района
- С/п Шестаковское – обозначение сельского поселения (населенного пункта)

Масштаб 1:1000

Выноска №108

Схема расположения границ публичного сервитута



Используемые условные знаки и обозначения:

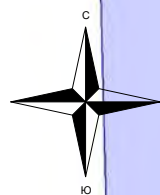
- - обозначение границы кадастрового квартала
- обозначение границы земельного участка
- обозначение границы публичного сервитута
- - обозначение объекта инфраструктуры
- - обозначение границы сельского поселения (населенного пункта)

- 22 - обозначение характерной точки границы публичного сервитута
- 36:00:0000000** – обозначение номера кадастрового квартала
- 36:20:6000005:8** – обозначение кадастрового номера земельного участка
- Бобровский муниципальный район** – обозначение муниципального района
- С/п Шестаковское** – обозначение сельского поселения (населенного пункта)

Масштаб 1:1000

Выноска №109

Схема расположения границ публичного сервитута



Павловский муниципальный район
городское поселение-город Павловск

36:20:0000000:99
(36:20:6200008:72)






36:20:6300002

36:20:6200008

36:20:0000000:88(36:20:6200008:291)

36:20:0000000:99
(36:20:6300002:204)

Используемые условные знаки и обозначения:

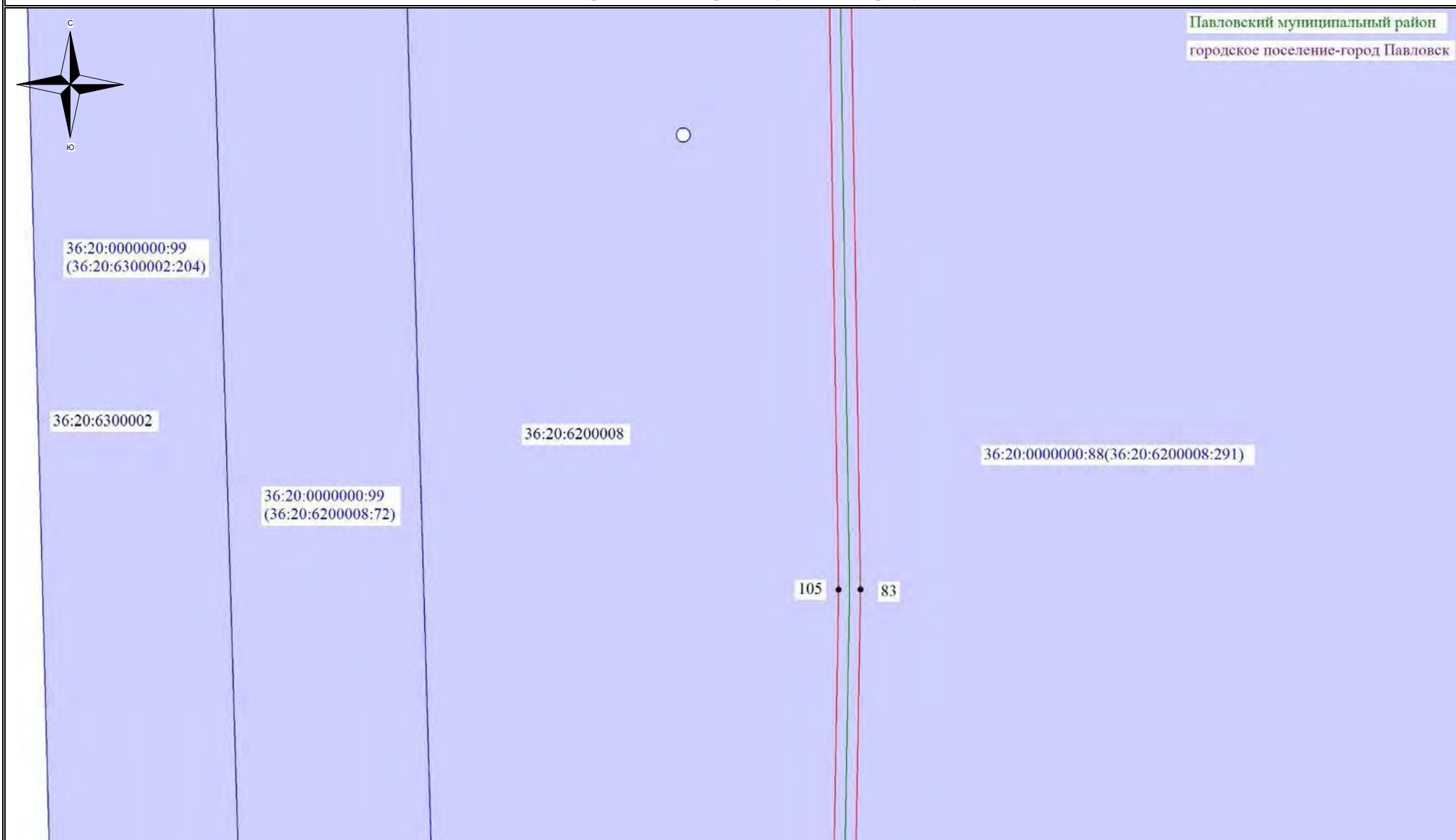
-  - обозначение границы кадастрового квартала
-  - обозначение границы земельного участка
-  - обозначение границы публичного сервитута
-  - обозначение объекта инфраструктуры
-  - обозначение границы сельского поселения (населенного пункта)

- 22 - обозначение характерной точки границы публичного сервитута
- 36:00:0000000 - обозначение номера кадастрового квартала
- 36:20:6000005:8 - обозначение кадастрового номера земельного участка
- Бобровский муниципальный район - обозначение муниципального района
- С/п Шестаковское - обозначение сельского поселения (населенного пункта)

Масштаб 1:1000

Выноска №110

Схема расположения границ публичного сервитута



Используемые условные знаки и обозначения:

- обозначение границы кадастрового квартала
- обозначение границы земельного участка
- обозначение границы публичного сервитута
- обозначение объекта инфраструктуры
- обозначение границы сельского поселения (населенного пункта)

- 22 - обозначение характерной точки границы публичного сервитута
- 36:00:0000000 - обозначение номера кадастрового квартала
- 36:20:6000005:8 - обозначение кадастрового номера земельного участка
- Бобровский муниципальный район - обозначение муниципального района
- С/п Шестаковское - обозначение сельского поселения (населенного пункта)

Масштаб 1:1000

Выноска №111

Схема расположения границ публичного сервитута



Используемые условные знаки и обозначения:

- обозначение границы кадастрового квартала
- обозначение границы земельного участка
- обозначение границы публичного сервитута
- обозначение объекта инфраструктуры
- обозначение границы сельского поселения (населенного пункта)

- 22 - обозначение характерной точки границы публичного сервитута
- 36:00:0000000 - обозначение номера кадастрового квартала
- 36:20:6000005:8 - обозначение кадастрового номера земельного участка
- Бобровский муниципальный район - обозначение муниципального района
- С/п Шестаковское - обозначение сельского поселения (населенного пункта)

Масштаб 1:1000

Выноска №112

Схема расположения границ публичного сервитута



Используемые условные знаки и обозначения:

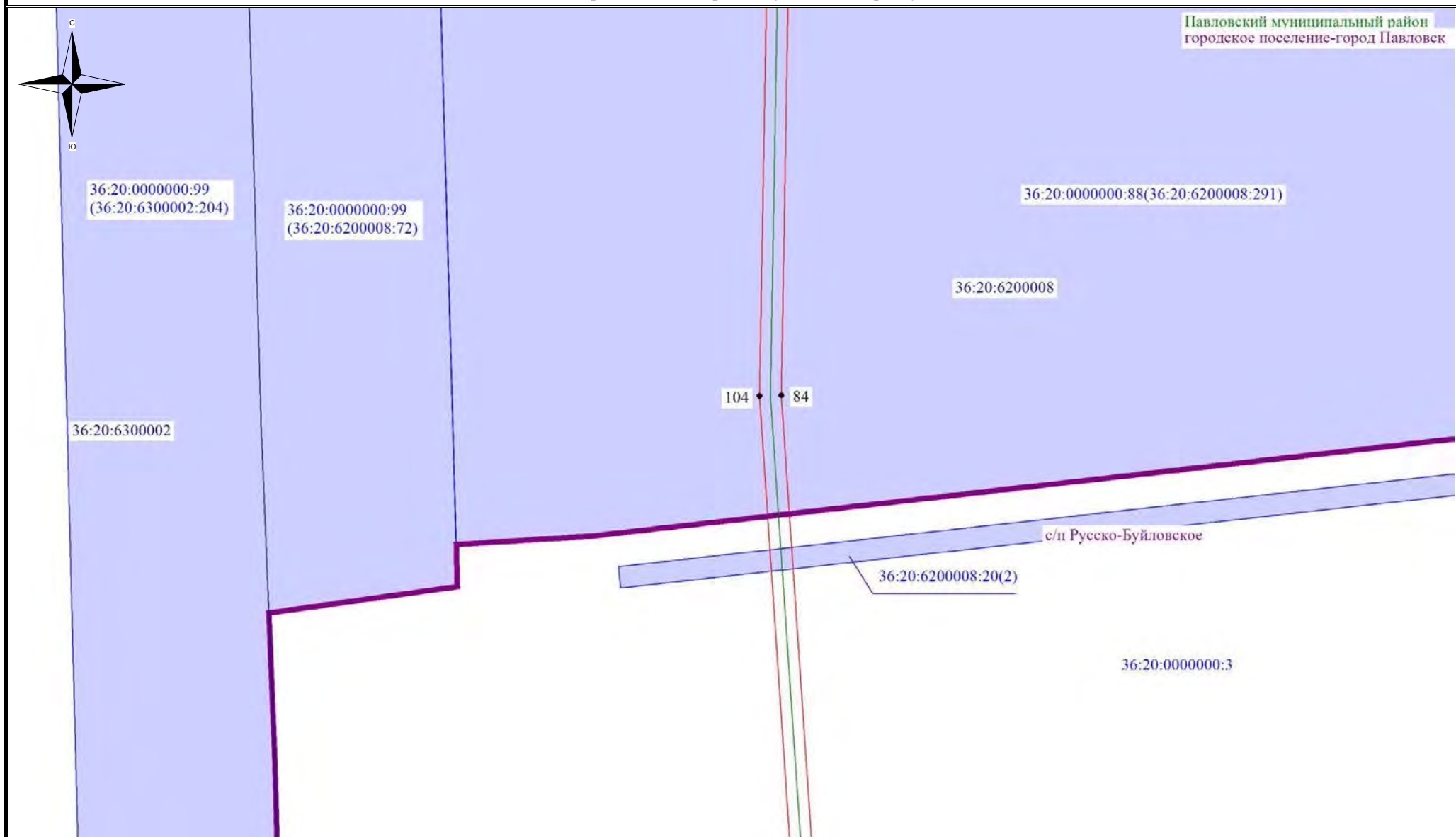
- обозначение границы кадастрового квартала
- обозначение границы земельного участка
- обозначение границы публичного сервитута
- обозначение объекта инфраструктуры
- обозначение границы сельского поселения (населенного пункта)

- 22 - обозначение характерной точки границы публичного сервитута
- 36:00:0000000 - обозначение номера кадастрового квартала
- 36:20:6000005:8 - обозначение кадастрового номера земельного участка
- Бобровский муниципальный район - обозначение муниципального района
- С/п Шестаковское - обозначение сельского поселения (населенного пункта)

Масштаб 1:1000

Выноска №113

Схема расположения границ публичного сервитута



Используемые условные знаки и обозначения:


- обозначение границы кадастрового квартала
- обозначение границы земельного участка
- обозначение границы публичного сервитута
- обозначение объекта инфраструктуры
- обозначение границы сельского поселения (населенного пункта)

- 22 - обозначение характерной точки границы публичного сервитута
- 36:00:0000000 - обозначение номера кадастрового квартала
- 36:20:6000005:8 - обозначение кадастрового номера земельного участка
- Бобровский муниципальный район - обозначение муниципального района
- С/п Шестаковское - обозначение сельского поселения (населенного пункта)

Масштаб 1:1000

Выноска №114

Схема расположения границ публичного сервитута



Используемые условные знаки и обозначения:

- обозначение границы кадастрового квартала
- обозначение границы земельного участка
- обозначение границы публичного сервитута
- обозначение объекта инфраструктуры
- обозначение границы сельского поселения (населенного пункта)

- 22 - обозначение характерной точки границы публичного сервитута
- 36:00:0000000 - обозначение номера кадастрового квартала
- 36:20:6000005:8 - обозначение кадастрового номера земельного участка
- Бобровский муниципальный район - обозначение муниципального района
- С/п Шестаковское - обозначение сельского поселения (населенного пункта)

Масштаб 1:1000

Выноска №115

Схема расположения границ публичного сервитута



36:20:0000000:99
(36:20:6300002:204)

городское поселение-город Павловск






36:20:6300002

36:20:6200008

Павловский муниципальный район
с/п Русско-Буйловское

36:20:0000000:3

Используемые условные знаки и обозначения:

-  - обозначение границы кадастрового квартала
-  - обозначение границы земельного участка
-  - обозначение границы публичного сервитута
-  - обозначение объекта инфраструктуры
-  - обозначение границы сельского поселения (населенного пункта)

- 22 - обозначение характерной точки границы публичного сервитута
- 36:00:0000000 - обозначение номера кадастрового квартала
- 36:20:6000005:8 - обозначение кадастрового номера земельного участка
- Бобровский муниципальный район - обозначение муниципального района
- С/п Шестаковское - обозначение сельского поселения (населенного пункта)

Масштаб 1:1000

Выноска №116

Схема расположения границ публичного сервитута



36:20:6300002

городское поселение-город Павловск






36:20:0000000:99
(36:20:6300002:204)

36:20:6200008

36:20:0000000:3

Павловский муниципальный район
с/п Русско-Буйловское

Используемые условные знаки и обозначения:


-  - обозначение границы кадастрового квартала
-  - обозначение границы земельного участка
-  - обозначение границы публичного сервитута
-  - обозначение объекта инфраструктуры
-  - обозначение границы сельского поселения (населенного пункта)

- 22 - обозначение характерной точки границы публичного сервитута
- 36:00:0000000 - обозначение номера кадастрового квартала
- 36:20:6000005:8 - обозначение кадастрового номера земельного участка
- Бобровский муниципальный район - обозначение муниципального района
- С/п Шестаковское - обозначение сельского поселения (населенного пункта)

Масштаб 1:1000

Выноска №117

Схема расположения границ публичного сервитута



Павловский муниципальный район
с/п Русско-Буйловское

36:20:0000000:99
(36:20:6300002:204)






36:20:6300002

городское поселение-город Павловск

36:20:6200008

36:20:0000000:3

Используемые условные знаки и обозначения:

-  - обозначение границы кадастрового квартала
-  - обозначение границы земельного участка
-  - обозначение границы публичного сервитута
-  - обозначение объекта инфраструктуры
-  - обозначение границы сельского поселения (населенного пункта)

- 22 - обозначение характерной точки границы публичного сервитута
- 36:00:0000000 - обозначение номера кадастрового квартала
- 36:20:6000005:8 - обозначение кадастрового номера земельного участка
- Бобровский муниципальный район - обозначение муниципального района
- С/п Шестаковское - обозначение сельского поселения (населенного пункта)

Масштаб 1:1000

Выноска №118

Схема расположения границ публичного сервитута




Схема расположения границ публичного сервитута


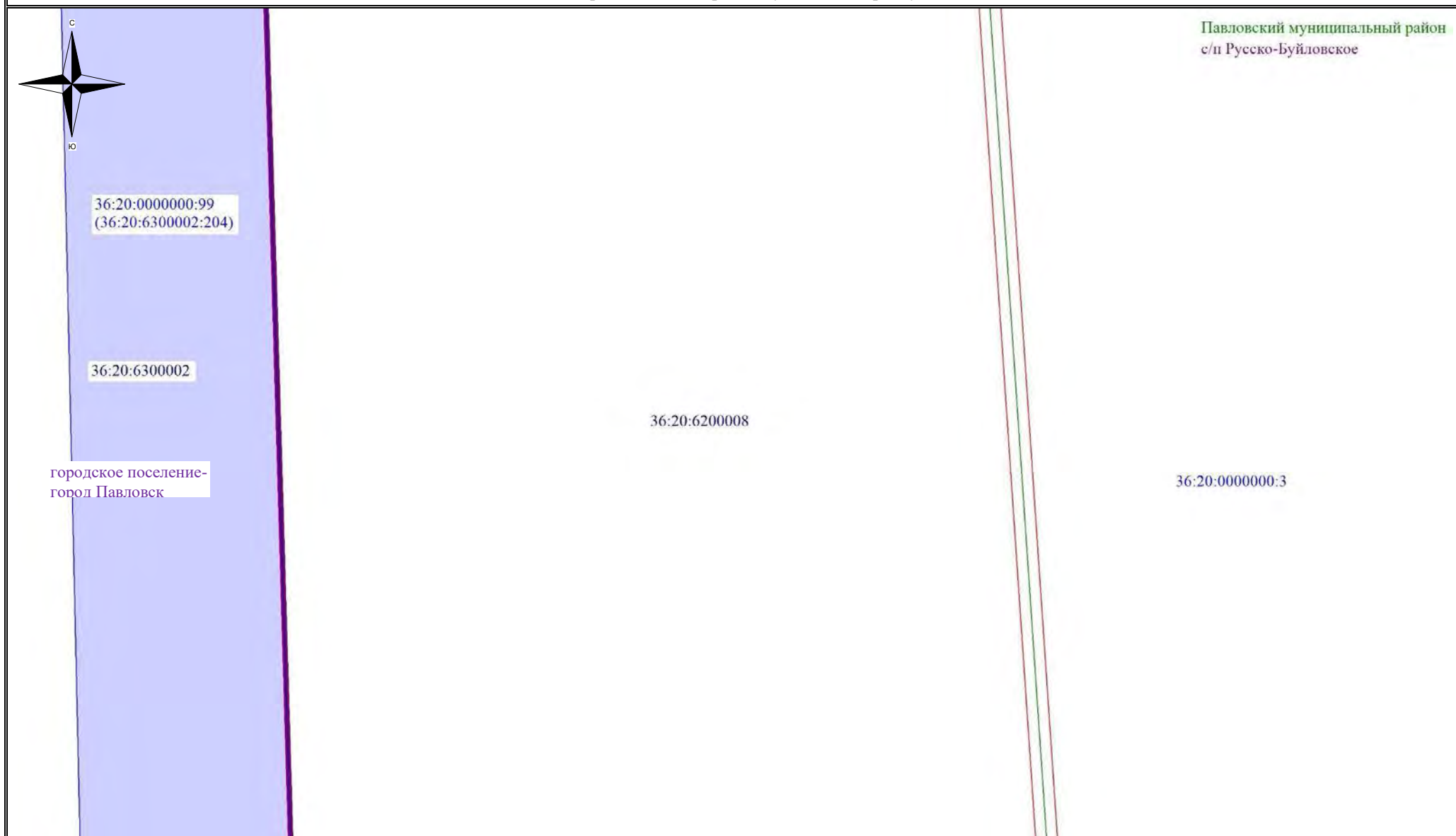


Схема расположения границ публичного сервитута



Используемые условные знаки и обозначения:


- обозначение границы кадастрового квартала
- обозначение границы земельного участка
- обозначение границы публичного сервитута
- обозначение объекта инфраструктуры
- обозначение границы сельского поселения (населенного пункта)

- 22 - обозначение характерной точки границы публичного сервитута
- 36:00:0000000 - обозначение номера кадастрового квартала
- 36:20:6000005:8 - обозначение кадастрового номера земельного участка
- Бобровский муниципальный район - обозначение муниципального района
- С/п Шестаковское - обозначение сельского поселения (населенного пункта)

Масштаб 1:1000

Выноска №121

Схема расположения границ публичного сервитута



36:20:6300002

городское поселение-
город Павловск

36:20:0000000:99
(36:20:6300002:204)

36:20:6200008

Павловский муниципальный район
с/п Русско-Буйловское

36:20:0000000:3

103 • • 85

Используемые условные знаки и обозначения:


- обозначение границы кадастрового квартала
- обозначение границы земельного участка
- обозначение границы публичного сервитута
- обозначение объекта инфраструктуры
- обозначение границы сельского поселения (населенного пункта)

- 22 - обозначение характерной точки границы публичного сервитута
- 36:00:0000000 - обозначение номера кадастрового квартала
- 36:20:6000005:8 - обозначение кадастрового номера земельного участка
- Бобровский муниципальный район - обозначение муниципального района
- С/п Шестаковское - обозначение сельского поселения (населенного пункта)

Масштаб 1:1000

Выноска №122

Схема расположения границ публичного сервитута



Павловский муниципальный район
с/п Русско-Буйловское

36:20:6200008

36:20:0000000:3



Используемые условные знаки и обозначения:


- обозначение границы кадастрового квартала
- обозначение границы земельного участка
- обозначение границы публичного сервитута
- обозначение объекта инфраструктуры
- обозначение границы сельского поселения (населенного пункта)

- 22 - обозначение характерной точки границы публичного сервитута
- 36:00:0000000 – обозначение номера кадастрового квартала
- 36:20:6000005:8 – обозначение кадастрового номера земельного участка
- Бобровский муниципальный район – обозначение муниципального района
- С/п Шестаковское – обозначение сельского поселения (населенного пункта)

Масштаб 1:1000

Выноска №123

Схема расположения границ публичного сервитута



Павловский муниципальный район
с/п Русско-Буйловское

36:20:6200008

36:20:0000000:3



Используемые условные знаки и обозначения:

- обозначение границы кадастрового квартала
- обозначение границы земельного участка
- обозначение границы публичного сервитута
- обозначение объекта инфраструктуры
- обозначение границы сельского поселения (населенного пункта)

- 22 - обозначение характерной точки границы публичного сервитута
- 36:00:0000000 - обозначение номера кадастрового квартала
- 36:20:6000005:8 - обозначение кадастрового номера земельного участка
- Бобровский муниципальный район - обозначение муниципального района
- С/п Шестаковское - обозначение сельского поселения (населенного пункта)

Масштаб 1:1000

Выноска №124

Схема расположения границ публичного сервитута








Павловский муниципальный район
с/п Русско-Буйловское

36:20:6200008

36:20:0000000:3

36:20:6300002

Используемые условные знаки и обозначения:


-  - обозначение границы кадастрового квартала
-  - обозначение границы земельного участка
-  - обозначение границы публичного сервитута
-  - обозначение объекта инфраструктуры
-  - обозначение границы сельского поселения (населенного пункта)

- 22 - обозначение характерной точки границы публичного сервитута
- 36:00:0000000 - обозначение номера кадастрового квартала
- 36:20:6000005:8 - обозначение кадастрового номера земельного участка
- Бобровский муниципальный район - обозначение муниципального района
- С/п Шестаковское - обозначение сельского поселения (населенного пункта)

Масштаб 1:1000

Выноска №125

Схема расположения границ публичного сервитута








Павловский муниципальный район
с/п Русско-Буйловское

36:20:6200008

36:20:0000000:3

36:20:6300002

Используемые условные знаки и обозначения:


-  - обозначение границы кадастрового квартала
-  - обозначение границы земельного участка
-  - обозначение границы публичного сервитута
-  - обозначение объекта инфраструктуры
-  - обозначение границы сельского поселения (населенного пункта)

- 22 - обозначение характерной точки границы публичного сервитута
- 36:00:0000000 – обозначение номера кадастрового квартала
- 36:20:6000005:8 – обозначение кадастрового номера земельного участка
- Бобровский муниципальный район – обозначение муниципального района
- С/п Шестаковское – обозначение сельского поселения (населенного пункта)

Масштаб 1:1000

Выноска №126

Схема расположения границ публичного сервитута








Павловский муниципальный район
с/п Русско-Буйловское

36:20:6200008

36:20:0000000:3

Используемые условные знаки и обозначения:

-  - обозначение границы кадастрового квартала
-  - обозначение границы земельного участка
-  - обозначение границы публичного сервитута
-  - обозначение объекта инфраструктуры
-  - обозначение границы сельского поселения (населенного пункта)

- 22 - обозначение характерной точки границы публичного сервитута
- 36:00:0000000 - обозначение номера кадастрового квартала
- 36:20:6000005:8 - обозначение кадастрового номера земельного участка
- Бобровский муниципальный район - обозначение муниципального района
- С/п Шестаковское - обозначение сельского поселения (населенного пункта)

Масштаб 1:1000

Выноска №127

Схема расположения границ публичного сервитута



Павловский муниципальный район
с/п Русско-Буйловское

102 86

36:20:6200008:6

36:20:6200008

36:20:6300004

36:20:0000000:99
(36:20:6300004:492)

36:20:0000000:3

Используемые условные знаки и обозначения:

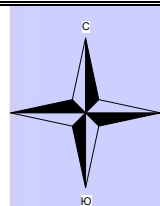
- обозначение границы кадастрового квартала
- обозначение границы земельного участка
- обозначение границы публичного сервитута
- обозначение объекта инфраструктуры
- обозначение границы сельского поселения (населенного пункта)

- 22 - обозначение характерной точки границы публичного сервитута
- 36:00:0000000 - обозначение номера кадастрового квартала
- 36:20:6000005:8 - обозначение кадастрового номера земельного участка
- Бобровский муниципальный район - обозначение муниципального района
- С/п Шестаковское - обозначение сельского поселения (населенного пункта)

Масштаб 1:1000

Выноска №128

Схема расположения границ публичного сервитута



36:20:6300004






36:20:0000000:99
(36:20:6300004:492)

36:20:6200008

36:20:0000000:3

Павловский муниципальный район
с/п Русско-Буйловское

Используемые условные знаки и обозначения:

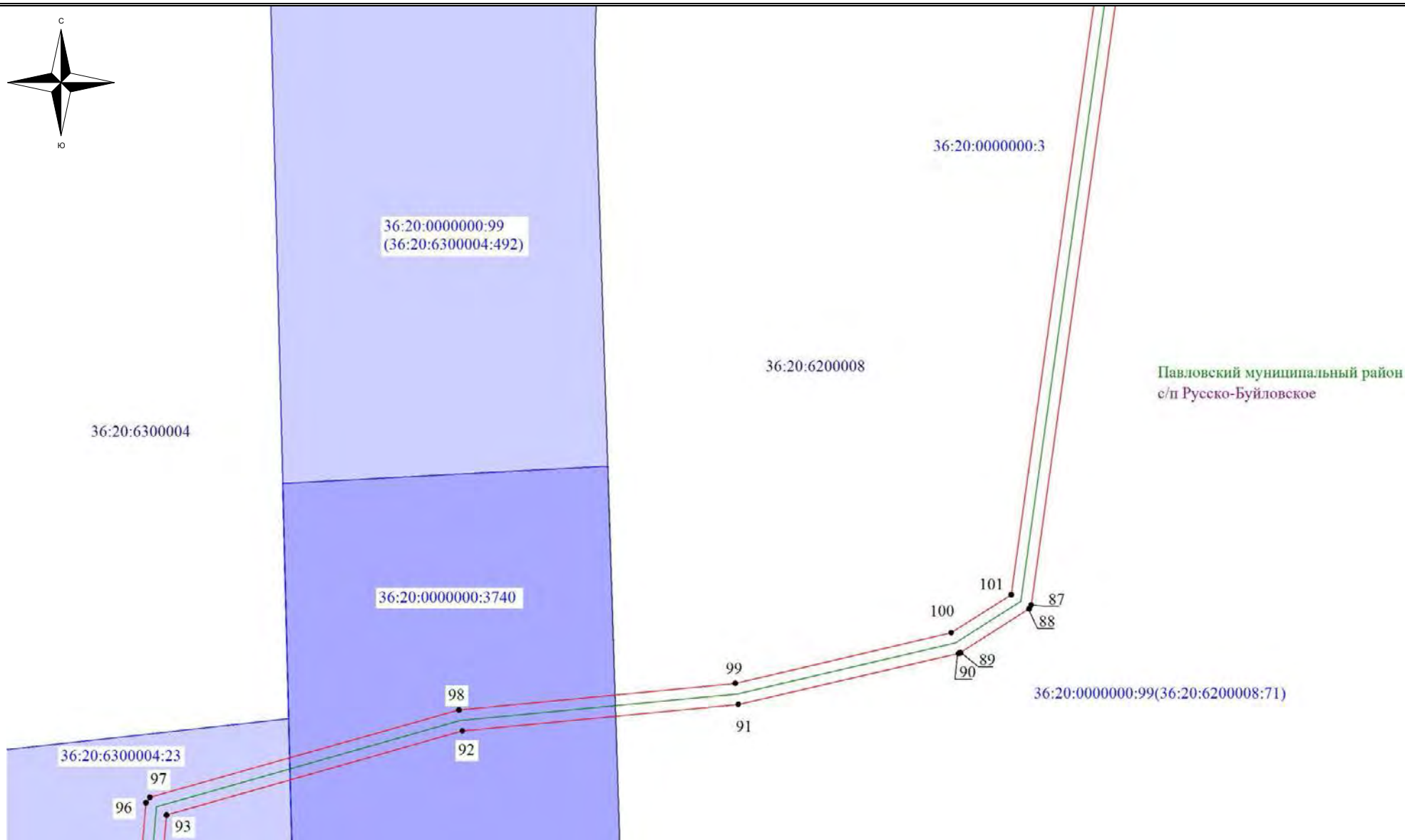

-  - обозначение границы кадастрового квартала
-  - обозначение границы земельного участка
-  - обозначение границы публичного сервитута
-  - обозначение объекта инфраструктуры
-  - обозначение границы сельского поселения (населенного пункта)

- 22 - обозначение характерной точки границы публичного сервитута
- 36:00:0000000 - обозначение номера кадастрового квартала
- 36:20:6000005:8 - обозначение кадастрового номера земельного участка
- Бобровский муниципальный район - обозначение муниципального района
- С/п Шестаковское - обозначение сельского поселения (населенного пункта)

Масштаб 1:1000

Выноска №129

Схема расположения границ публичного сервитута



Используемые условные знаки и обозначения:

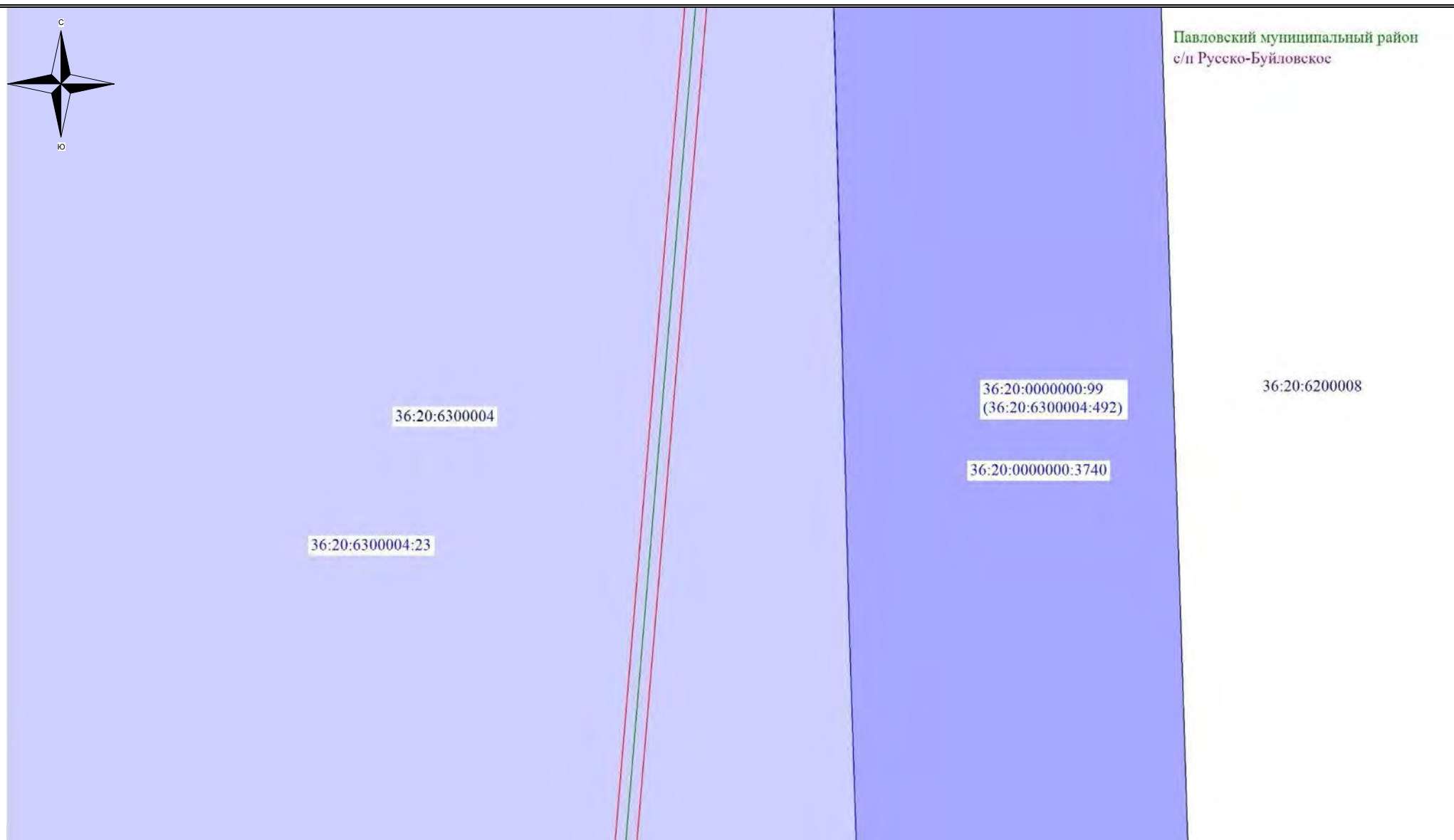
- обозначение границы кадастрового квартала
- обозначение границы земельного участка
- обозначение границы публичного сервитута
- обозначение объекта инфраструктуры
- обозначение границы сельского поселения (населенного пункта)

- 22 - обозначение характерной точки границы публичного сервитута
- 36:00:0000000 - обозначение номера кадастрового квартала
- 36:20:6000005:8 - обозначение кадастрового номера земельного участка
- Бобровский муниципальный район - обозначение муниципального района
- С/п Шестаковское - обозначение сельского поселения (населенного пункта)

Масштаб 1:1000

Выноска №130

Схема расположения границ публичного сервитута



Используемые условные знаки и обозначения:

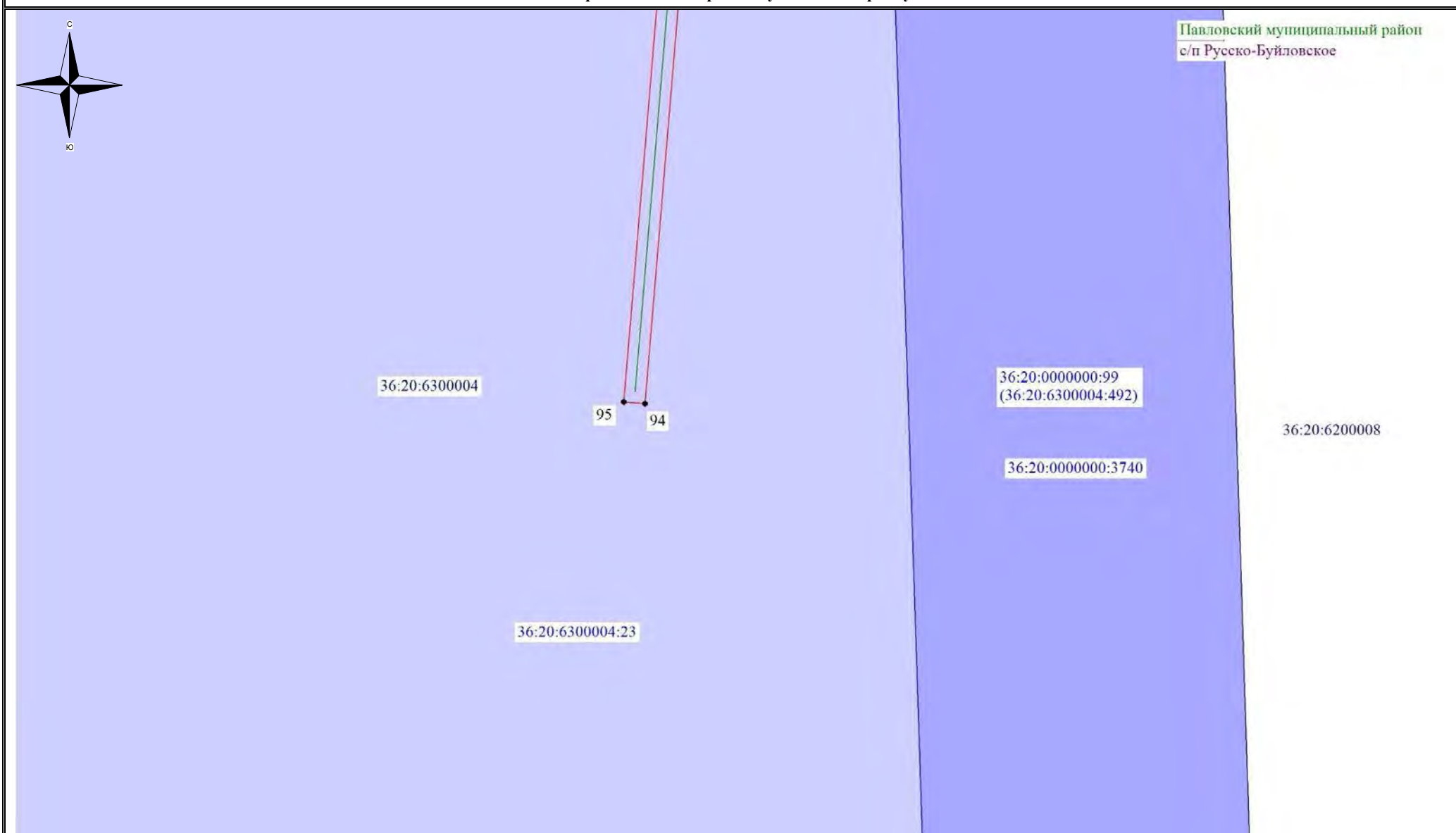
- обозначение границы кадастрового квартала
- обозначение границы земельного участка
- обозначение границы публичного сервитута
- обозначение объекта инфраструктуры
- обозначение границы сельского поселения (населенного пункта)

- 22 - обозначение характерной точки границы публичного сервитута
- 36:00:0000000 - обозначение номера кадастрового квартала
- 36:20:6000005:8 - обозначение кадастрового номера земельного участка
- Бобровский муниципальный район - обозначение муниципального района
- С/п Шестаковское - обозначение сельского поселения (населенного пункта)

Масштаб 1:1000

Выноска №131

Схема расположения границ публичного сервитута



Используемые условные знаки и обозначения:

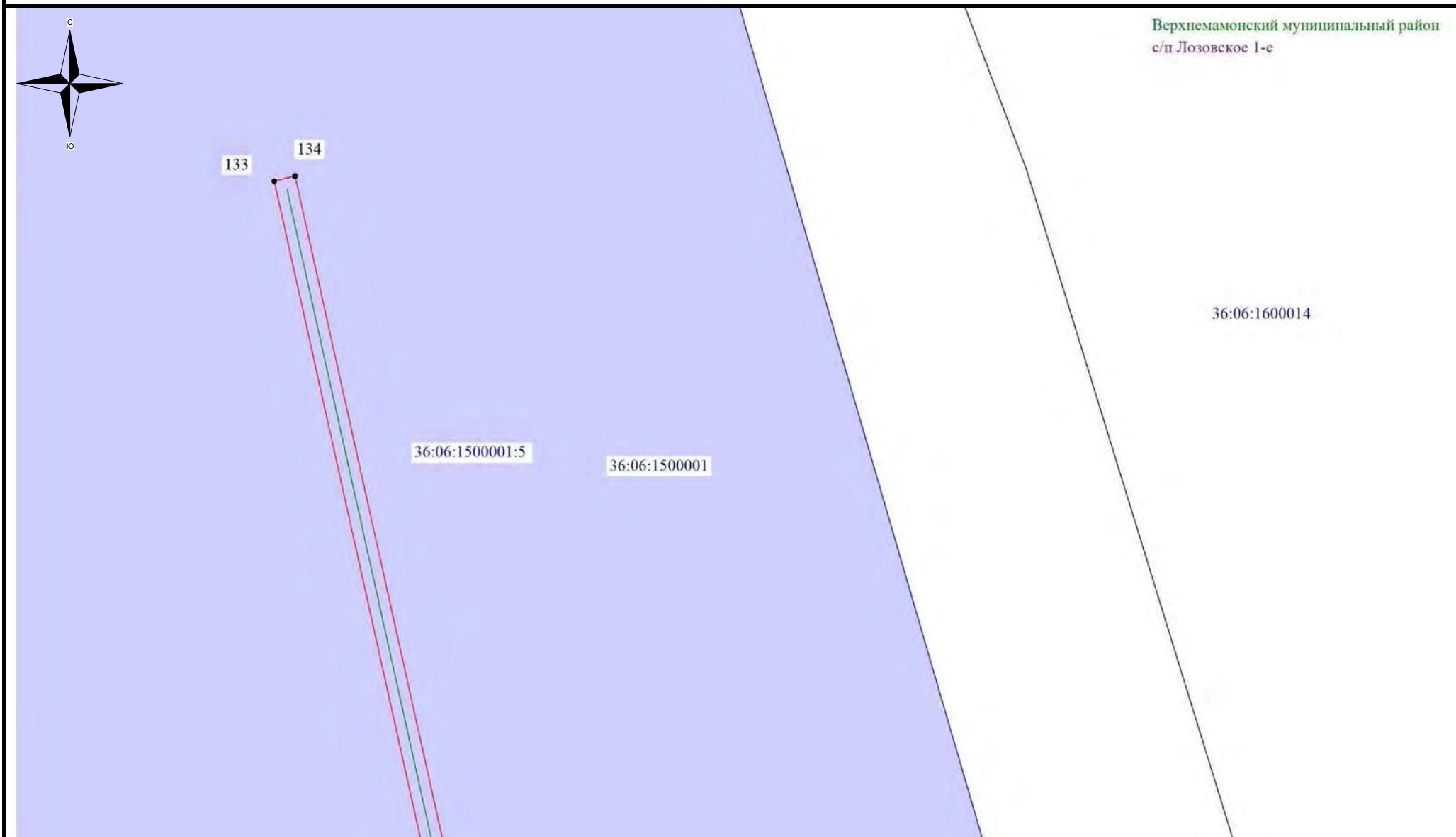
- обозначение границы кадастрового квартала
- обозначение границы земельного участка
- обозначение границы публичного сервитута
- обозначение объекта инфраструктуры
- обозначение границы сельского поселения (населенного пункта)

- 22 - обозначение характерной точки границы публичного сервитута
- 36:00:0000000 - обозначение номера кадастрового квартала
- 36:20:6000005:8 - обозначение кадастрового номера земельного участка
- Бобровский муниципальный район - обозначение муниципального района
- С/п Шестаковское - обозначение сельского поселения (населенного пункта)

Масштаб 1:1000

Выноска №132

Схема расположения границ публичного сервитута



Используемые условные знаки и обозначения:

- обозначение границы кадастрового квартала
- обозначение границы земельного участка
- обозначение границы публичного сервитута
- обозначение объекта инфраструктуры
- обозначение границы сельского поселения (населенного пункта)

- 22 - обозначение характерной точки границы публичного сервитута
- 36:00:0000000 - обозначение номера кадастрового квартала
- 36:20:6000005:8 - обозначение кадастрового номера земельного участка
- Бобровский муниципальный район - обозначение муниципального района
- С/п Шестаковское - обозначение сельского поселения (населенного пункта)

Масштаб 1:1000

Выноска №133

Схема расположения границ публичного сервитута








Верхнемамонский муниципальный район
с/п Лозовское 1-е

36:06:1600014

36:06:1500001:5

36:06:1500001

Используемые условные знаки и обозначения:

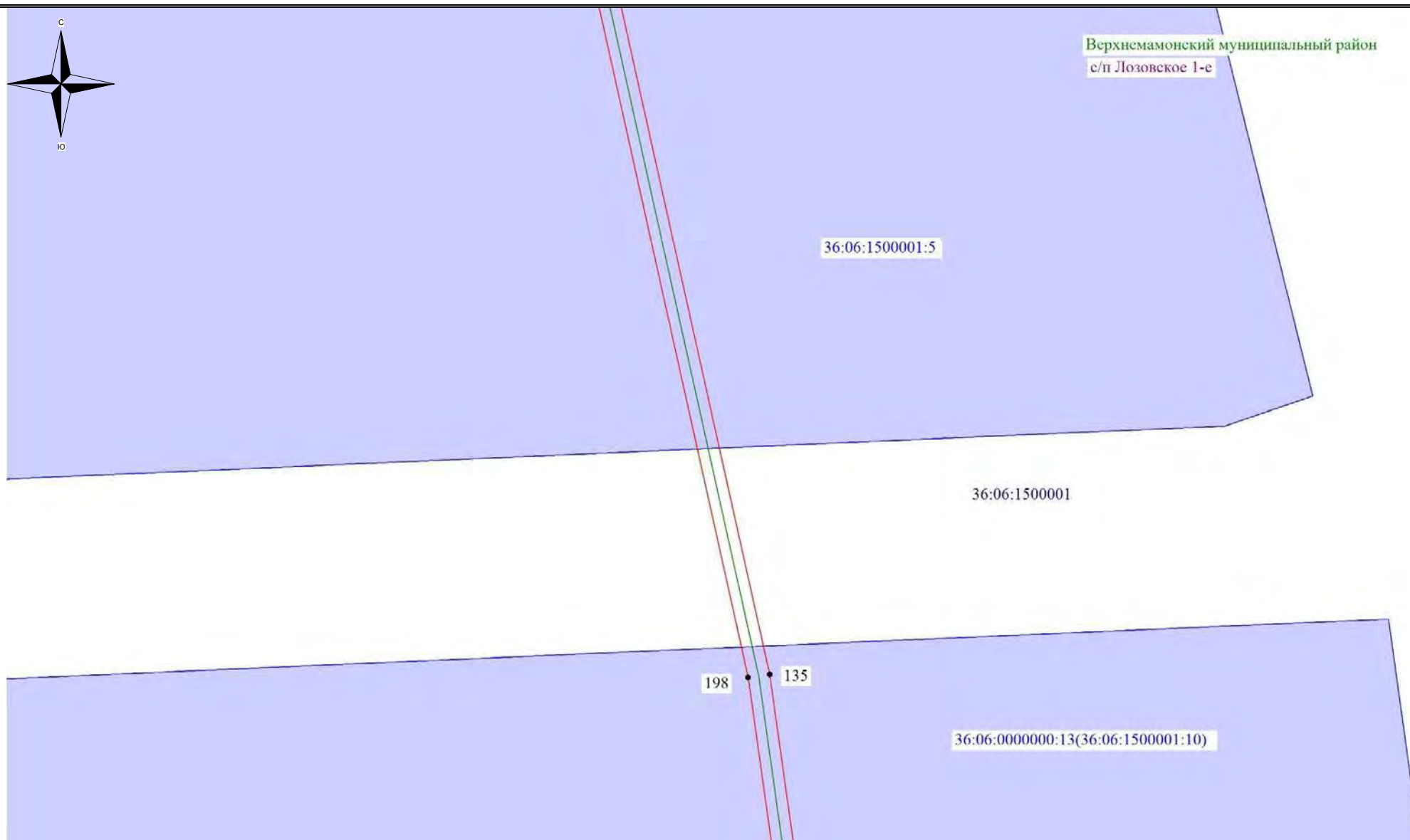
-  - обозначение границы кадастрового квартала
-  - обозначение границы земельного участка
-  - обозначение границы публичного сервитута
-  - обозначение объекта инфраструктуры
-  - обозначение границы сельского поселения (населенного пункта)

- 22 - обозначение характерной точки границы публичного сервитута
- 36:00:0000000 - обозначение номера кадастрового квартала
- 36:20:6000005:8 - обозначение кадастрового номера земельного участка
- Бобровский муниципальный район - обозначение муниципального района
- С/п Шестаковское - обозначение сельского поселения (населенного пункта)

Масштаб 1:1000

Выноска №134

Схема расположения границ публичного сервитута



Используемые условные знаки и обозначения:

- обозначение границы кадастрового квартала
- обозначение границы земельного участка
- обозначение границы публичного сервитута
- обозначение объекта инфраструктуры
- обозначение границы сельского поселения (населенного пункта)

- 22 - обозначение характерной точки границы публичного сервитута
- 36:00:0000000 - обозначение номера кадастрового квартала
- 36:20:6000005:8 - обозначение кадастрового номера земельного участка
- Бобровский муниципальный район - обозначение муниципального района
- С/п Шестаковское - обозначение сельского поселения (населенного пункта)

Масштаб 1:1000

Выноска №135

Схема расположения границ публичного сервитута








Верхнемамонский муниципальный район
с/п Лозовское 1-е

36:06:0000000:13(36:06:1500001:10)

36:06:1500001

Используемые условные знаки и обозначения:

-  - обозначение границы кадастрового квартала
-  - обозначение границы земельного участка
-  - обозначение границы публичного сервитута
-  - обозначение объекта инфраструктуры
-  - обозначение границы сельского поселения (населенного пункта)

- 22 - обозначение характерной точки границы публичного сервитута
- 36:00:0000000 - обозначение номера кадастрового квартала
- 36:20:6000005:8 - обозначение кадастрового номера земельного участка
- Бобровский муниципальный район - обозначение муниципального района
- С/п Шестаковское - обозначение сельского поселения (населенного пункта)

Масштаб 1:1000

Выноска №136

Схема расположения границ публичного сервитута








Верхнемамонский муниципальный район
с/п Лозовское 1-е

36:06:0000000:13(36:06:1500001:10)

36:06:1500001

Используемые условные знаки и обозначения:

-  - обозначение границы кадастрового квартала
-  - обозначение границы земельного участка
-  - обозначение границы публичного сервитута
-  - обозначение объекта инфраструктуры
-  - обозначение границы сельского поселения (населенного пункта)

- 22 - обозначение характерной точки границы публичного сервитута
- 36:00:0000000 – обозначение номера кадастрового квартала
- 36:20:6000005:8 – обозначение кадастрового номера земельного участка
- Бобровский муниципальный район – обозначение муниципального района
- С/п Шестаковское – обозначение сельского поселения (населенного пункта)

Масштаб 1:1000

Выноска №137

Схема расположения границ публичного сервитута








Верхнемамонский муниципальный район
с/п Лозовское 1-е

36:06:0000000:13(36:06:1500001:10)

36:06:1500001

Используемые условные знаки и обозначения:

-  - обозначение границы кадастрового квартала
-  - обозначение границы земельного участка
-  - обозначение границы публичного сервитута
-  - обозначение объекта инфраструктуры
-  - обозначение границы сельского поселения (населенного пункта)

- 22 - обозначение характерной точки границы публичного сервитута
- 36:00:0000000 – обозначение номера кадастрового квартала
- 36:20:6000005:8 – обозначение кадастрового номера земельного участка
- Бобровский муниципальный район – обозначение муниципального района
- С/п Шестаковское – обозначение сельского поселения (населенного пункта)

Масштаб 1:1000

Выноска №138

Схема расположения границ публичного сервитута








36:06:0000000:13(36:06:1500001:10)

Верхнемамонский муниципальный район
с/п Лозовское 1-е

36:06:1500001

Используемые условные знаки и обозначения:

-  - обозначение границы кадастрового квартала
-  - обозначение границы земельного участка
-  - обозначение границы публичного сервитута
-  - обозначение объекта инфраструктуры
-  - обозначение границы сельского поселения (населенного пункта)

- 22 - обозначение характерной точки границы публичного сервитута
- 36:00:0000000 – обозначение номера кадастрового квартала
- 36:20:6000005:8 – обозначение кадастрового номера земельного участка
- Бобровский муниципальный район – обозначение муниципального района
- С/п Шестаковское – обозначение сельского поселения (населенного пункта)

Масштаб 1:1000

Выноска №139

Схема расположения границ публичного сервитута








36:06:0000000:13(36:06:1500001:10)

Верхнемамонский муниципальный район
с/п Лозовское 1-е

36:06:1500001

Используемые условные знаки и обозначения:

-  - обозначение границы кадастрового квартала
-  - обозначение границы земельного участка
-  - обозначение границы публичного сервитута
-  - обозначение объекта инфраструктуры
-  - обозначение границы сельского поселения (населенного пункта)

- 22 - обозначение характерной точки границы публичного сервитута
- 36:00:0000000 - обозначение номера кадастрового квартала
- 36:20:6000005:8 - обозначение кадастрового номера земельного участка
- Бобровский муниципальный район - обозначение муниципального района
- С/п Шестаковское - обозначение сельского поселения (населенного пункта)

Масштаб 1:1000

Выноска №140

Схема расположения границ публичного сервитута








Верхнемамонский муниципальный район
с/п Лозовское 1-е

36:06:0000000:13(36:06:1500001:10)

36:06:1500001

Используемые условные знаки и обозначения:


-  - обозначение границы кадастрового квартала
-  - обозначение границы земельного участка
-  - обозначение границы публичного сервитута
-  - обозначение объекта инфраструктуры
-  - обозначение границы сельского поселения (населенного пункта)

- 22 - обозначение характерной точки границы публичного сервитута
- 36:00:0000000 - обозначение номера кадастрового квартала
- 36:20:6000005:8 - обозначение кадастрового номера земельного участка
- Бобровский муниципальный район - обозначение муниципального района
- С/п Шестаковское - обозначение сельского поселения (населенного пункта)

Масштаб 1:1000

Выноска №141

Схема расположения границ публичного сервитута



Верхнемамонский муниципальный район
с/п Лозовское 1-е






36:06:1500001

36:06:0000000:13(36:06:1500001:10)

197

136

Используемые условные знаки и обозначения:

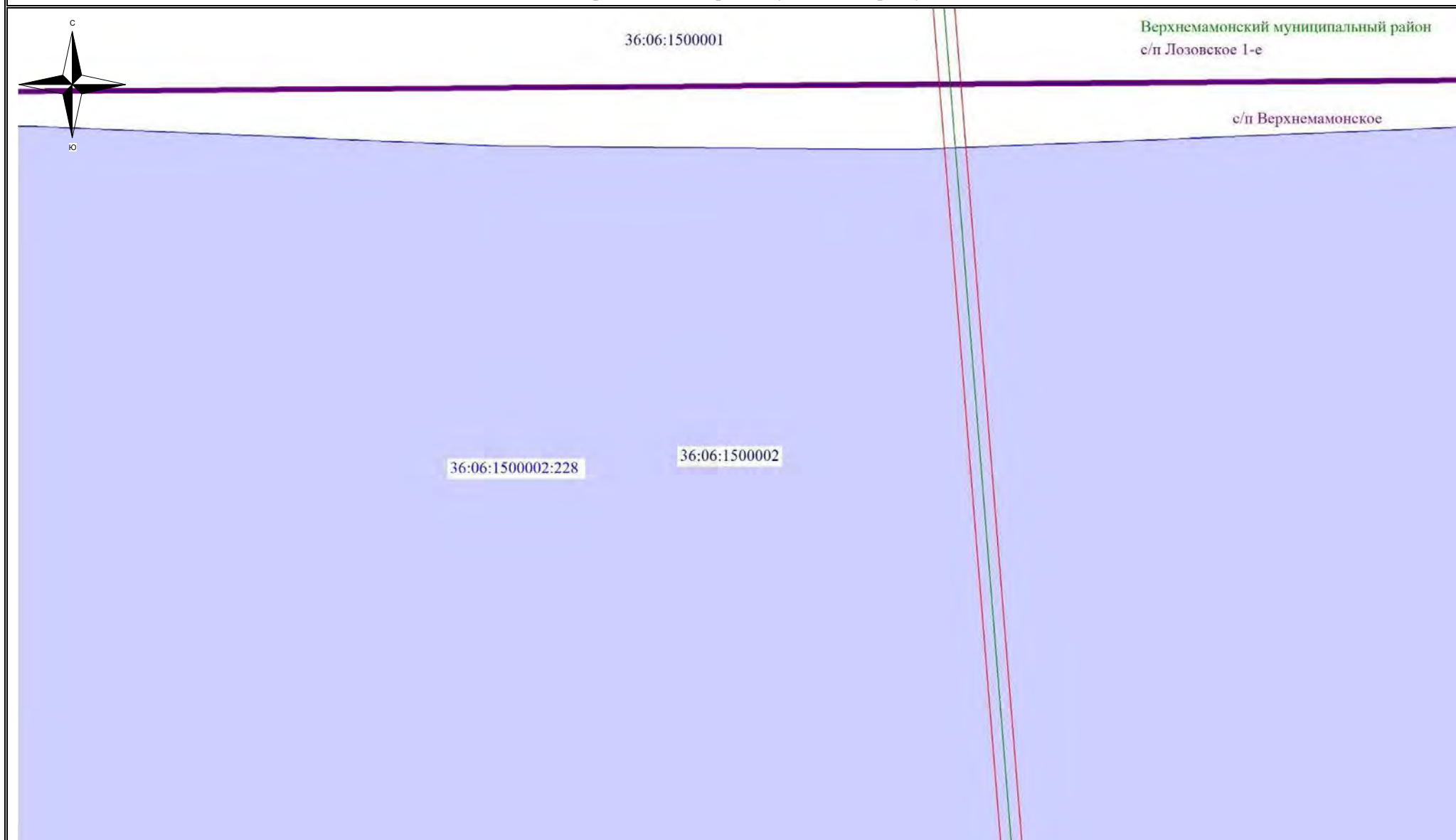
-  - обозначение границы кадастрового квартала
-  - обозначение границы земельного участка
-  - обозначение границы публичного сервитута
-  - обозначение объекта инфраструктуры
-  - обозначение границы сельского поселения (населенного пункта)

- 22 - обозначение характерной точки границы публичного сервитута
- 36:00:0000000 - обозначение номера кадастрового квартала
- 36:20:6000005:8 - обозначение кадастрового номера земельного участка
- Бобровский муниципальный район - обозначение муниципального района
- С/п Шестаковское - обозначение сельского поселения (населенного пункта)

Масштаб 1:1000

Выноска №142

Схема расположения границ публичного сервитута



Используемые условные знаки и обозначения:

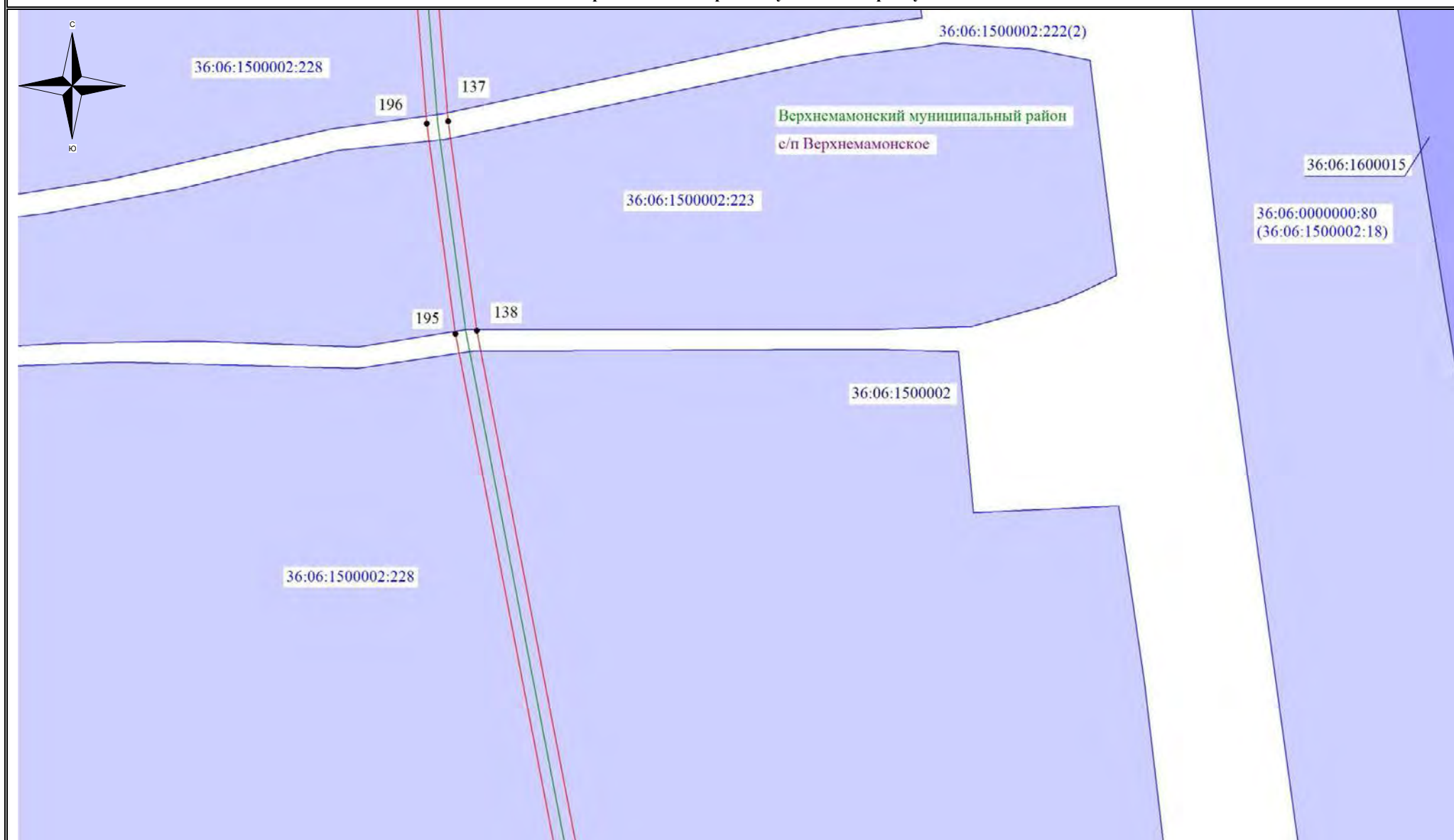
- обозначение границы кадастрового квартала
- обозначение границы земельного участка
- обозначение границы публичного сервитута
- обозначение объекта инфраструктуры
- обозначение границы сельского поселения (населенного пункта)

- 22 - обозначение характерной точки границы публичного сервитута
- 36:00:0000000 – обозначение номера кадастрового квартала
- 36:20:6000005:8 – обозначение кадастрового номера земельного участка
- Бобровский муниципальный район – обозначение муниципального района
- С/п Шестаковское – обозначение сельского поселения (населенного пункта)

Масштаб 1:1000

Выноска №143

Схема расположения границ публичного сервитута



Используемые условные знаки и обозначения:

- обозначение границы кадастрового квартала
- обозначение границы земельного участка
- обозначение границы публичного сервитута
- обозначение объекта инфраструктуры
- обозначение границы сельского поселения (населенного пункта)

- 22 - обозначение характерной точки границы публичного сервитута
- 36:00:0000000 - обозначение номера кадастрового квартала
- 36:20:6000005:8 - обозначение кадастрового номера земельного участка
- Бобровский муниципальный район - обозначение муниципального района
- С/п Шестаковское - обозначение сельского поселения (населенного пункта)

Масштаб 1:1000

Выноска №144

Схема расположения границ публичного сервитута



Используемые условные знаки и обозначения:

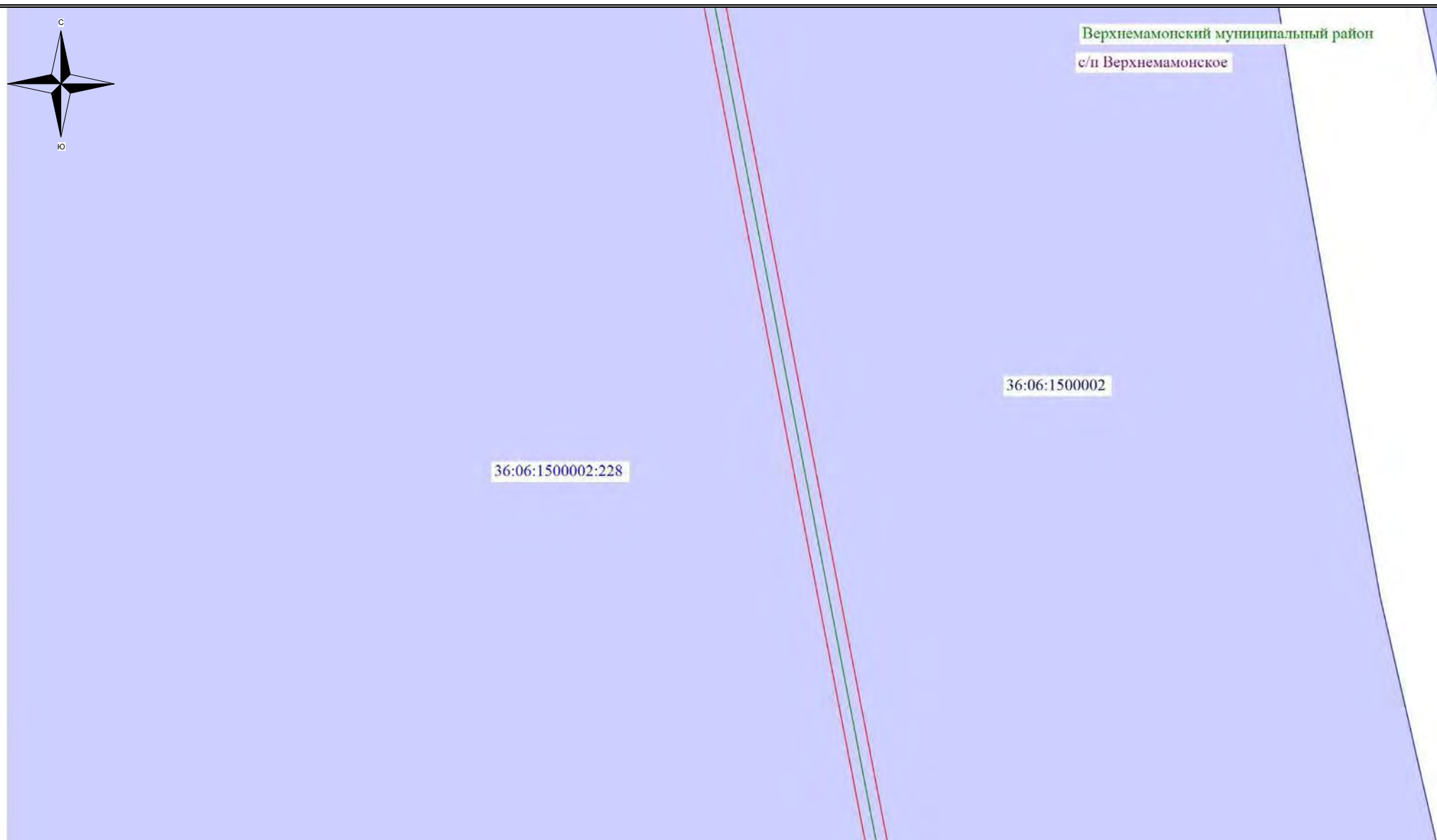
- обозначение границы кадастрового квартала
- обозначение границы земельного участка
- обозначение границы публичного сервитута
- обозначение объекта инфраструктуры
- обозначение границы сельского поселения (населенного пункта)

- 22 - обозначение характерной точки границы публичного сервитута
- 36:00:0000000 - обозначение номера кадастрового квартала
- 36:20:6000005:8 - обозначение кадастрового номера земельного участка
- Бобровский муниципальный район - обозначение муниципального района
- С/п Шестаковское - обозначение сельского поселения (населенного пункта)






Масштаб 1:1000

Выноска №145

Схема расположения границ публичного сервитута



Используемые условные знаки и обозначения:

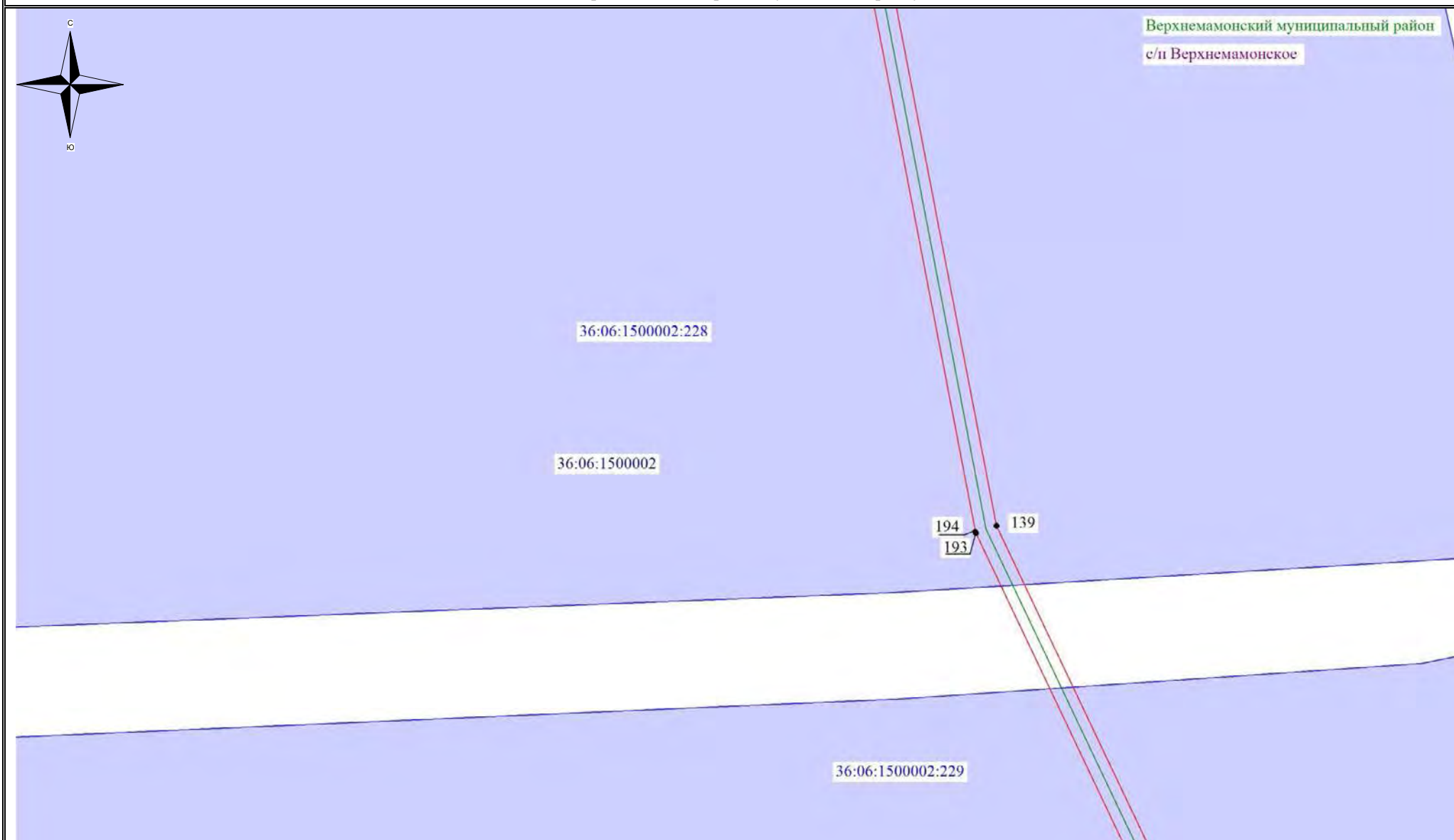
-  - обозначение границы кадастрового квартала
-  - обозначение границы земельного участка
-  - обозначение границы публичного сервитута
-  - обозначение объекта инфраструктуры
-  - обозначение границы сельского поселения (населенного пункта)

- 22 - обозначение характерной точки границы публичного сервитута
- 36:00:0000000 - обозначение номера кадастрового квартала
- 36:20:6000005:8 - обозначение кадастрового номера земельного участка
- Бобровский муниципальный район - обозначение муниципального района
- С/п Шестаковское - обозначение сельского поселения (населенного пункта)

Масштаб 1:1000

Выноска №146

Схема расположения границ публичного сервитута



Используемые условные знаки и обозначения:

- обозначение границы кадастрового квартала
- обозначение границы земельного участка
- обозначение границы публичного сервитута
- обозначение объекта инфраструктуры
- обозначение границы сельского поселения (населенного пункта)

- 22 - обозначение характерной точки границы публичного сервитута
- 36:00:0000000 - обозначение номера кадастрового квартала
- 36:20:6000005:8 - обозначение номера земельного участка
- Бобровский муниципальный район - обозначение муниципального района
- С/п Шестаковское - обозначение сельского поселения (населенного пункта)

Масштаб 1:1000

Выноска №147

Схема расположения границ публичного сервитута



Используемые условные знаки и обозначения:

- обозначение границы кадастрового квартала
- обозначение границы земельного участка
- обозначение границы публичного сервитута
- обозначение объекта инфраструктуры
- обозначение границы сельского поселения (населенного пункта)

- 22 - обозначение характерной точки границы публичного сервитута
- 36:00:0000000 - обозначение номера кадастрового квартала
- 36:20:6000005:8 - обозначение кадастрового номера земельного участка
- Бобровский муниципальный район - обозначение муниципального района
- С/п Шестаковское - обозначение сельского поселения (населенного пункта)

Масштаб 1:1000

Выноска №148

Схема расположения границ публичного сервитута



Используемые условные знаки и обозначения:

- - обозначение границы кадастрового квартала
- ▭ - обозначение границы земельного участка
- ▭ - обозначение границы публичного сервитута
- - обозначение объекта инфраструктуры
- - обозначение границы сельского поселения (населенного пункта)

- 22 - обозначение характерной точки границы публичного сервитута
- 36:00:0000000 - обозначение номера кадастрового квартала
- 36:20:6000005:8 - обозначение номера земельного участка
- Бобровский муниципальный район - обозначение муниципального района
- С/п Шестаковское - обозначение сельского поселения (населенного пункта)

Масштаб 1:1000

Выноска №149

Схема расположения границ публичного сервитута



Используемые условные знаки и обозначения:

- обозначение границы кадастрового квартала
- обозначение границы земельного участка
- обозначение границы публичного сервитута
- обозначение объекта инфраструктуры
- обозначение границы сельского поселения (населенного пункта)

- 22 - обозначение характерной точки границы публичного сервитута
- 36:00:0000000 - обозначение номера кадастрового квартала
- 36:20:6000005:8 - обозначение кадастрового номера земельного участка
- Бобровский муниципальный район - обозначение муниципального района
- С/п Шестаковское - обозначение сельского поселения (населенного пункта)

Масштаб 1:1000

Выноска №150

Схема расположения границ публичного сервитута



Используемые условные знаки и обозначения:

- обозначение границы кадастрового квартала
- обозначение границы земельного участка
- обозначение границы публичного сервитута
- обозначение объекта инфраструктуры
- обозначение границы сельского поселения (населенного пункта)

- 22 - обозначение характерной точки границы публичного сервитута
- 36:00:0000000 - обозначение номера кадастрового квартала
- 36:20:6000005:8 - обозначение кадастрового номера земельного участка
- Бобровский муниципальный район - обозначение муниципального района
- С/п Шестаковское - обозначение сельского поселения (населенного пункта)

Масштаб 1:1000

Выноска №151

Схема расположения границ публичного сервитута



Используемые условные знаки и обозначения:


- обозначение границы кадастрового квартала
- обозначение границы земельного участка
- обозначение границы публичного сервитута
- обозначение объекта инфраструктуры
- обозначение границы сельского поселения (населенного пункта)

- 22 - обозначение характерной точки границы публичного сервитута
- 36:00:0000000 - обозначение номера кадастрового квартала
- 36:20:6000005:8 - обозначение кадастрового номера земельного участка
- Бобровский муниципальный район - обозначение муниципального района
- С/п Шестаковское - обозначение сельского поселения (населенного пункта)

Масштаб 1:1000

Выноска №152

Схема расположения границ публичного сервитута



140
192

Верхнемамонский муниципальный район

с/п Верхнемамонское






36:06:1500002:1

36:06:1500002:103

36:06:1500002:102

36:06:1500002

Используемые условные знаки и обозначения:


-  - обозначение границы кадастрового квартала
-  - обозначение границы земельного участка
-  - обозначение границы публичного сервитута
-  - обозначение объекта инфраструктуры
-  - обозначение границы сельского поселения (населенного пункта)

- 22 - обозначение характерной точки границы публичного сервитута
- 36:00:0000000 - обозначение номера кадастрового квартала
- 36:20:6000005:8 - обозначение кадастрового номера земельного участка
- Бобровский муниципальный район - обозначение муниципального района
- С/п Шестаковское - обозначение сельского поселения (населенного пункта)

Масштаб 1:1000

Выноска №153

Схема расположения границ публичного сервитута



Верхнемамонский муниципальный район
с/п Верхнемамонское






36:06:1500002:1

36:06:1500002:103

36:06:1500002

36:06:1500002:102

Используемые условные знаки и обозначения:


-  - обозначение границы кадастрового квартала
-  - обозначение границы земельного участка
-  - обозначение границы публичного сервитута
-  - обозначение объекта инфраструктуры
-  - обозначение границы сельского поселения (населенного пункта)

- 22 - обозначение характерной точки границы публичного сервитута
- 36:00:0000000 - обозначение номера кадастрового квартала
- 36:20:6000005:8 - обозначение кадастрового номера земельного участка
- Бобровский муниципальный район - обозначение муниципального района
- С/п Шестаковское - обозначение сельского поселения (населенного пункта)






Масштаб 1:1000

Выноска №154

Схема расположения границ публичного сервитута



Используемые условные знаки и обозначения:

-  - обозначение границы кадастрового квартала
-  - обозначение границы земельного участка
-  - обозначение границы публичного сервитута
-  - обозначение объекта инфраструктуры
-  - обозначение границы сельского поселения (населенного пункта)

- 22 - обозначение характерной точки границы публичного сервитута
- 36:00:0000000 - обозначение номера кадастрового квартала
- 36:20:6000005:8 - обозначение кадастрового номера земельного участка
- Бобровский муниципальный район - обозначение муниципального района
- С/п Шестаковское - обозначение сельского поселения (населенного пункта)






Масштаб 1:1000

Выноска №155

Схема расположения границ публичного сервитута



Используемые условные знаки и обозначения:

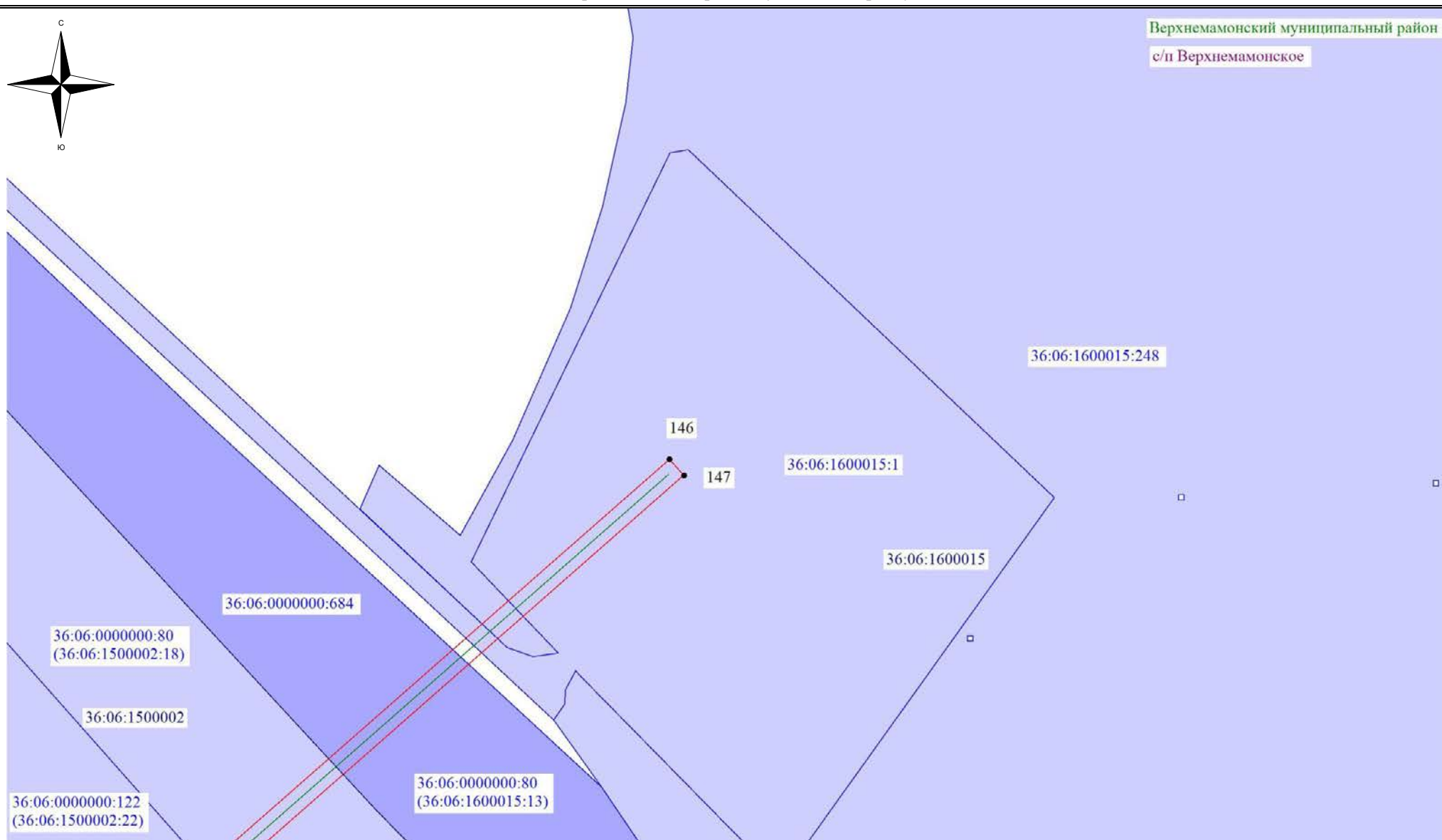
-  - обозначение границы кадастрового квартала
-  - обозначение границы земельного участка
-  - обозначение границы публичного сервитута
-  - обозначение объекта инфраструктуры
-  - обозначение границы сельского поселения (населенного пункта)

- 22 - обозначение характерной точки границы публичного сервитута
- 36:00:0000000 - обозначение номера кадастрового квартала
- 36:20:6000005:8 - обозначение кадастрового номера земельного участка
- Бобровский муниципальный район - обозначение муниципального района
- С/п Шестаковское - обозначение сельского поселения (населенного пункта)

Масштаб 1:1000

Выноска №156

Схема расположения границ публичного сервитута



Используемые условные знаки и обозначения:


- обозначение границы кадастрового квартала
- обозначение границы земельного участка
- обозначение границы публичного сервитута
- обозначение объекта инфраструктуры
- обозначение границы сельского поселения (населенного пункта)

- 22 - обозначение характерной точки границы публичного сервитута
- 36:00:0000000 - обозначение номера кадастрового квартала
- 36:20:6000005:8 - обозначение кадастрового номера земельного участка
- Бобровский муниципальный район - обозначение муниципального района
- С/п Шестаковское - обозначение сельского поселения (населенного пункта)

Масштаб 1:1000

Выноска №157

Схема расположения границ публичного сервитута



Используемые условные знаки и обозначения:

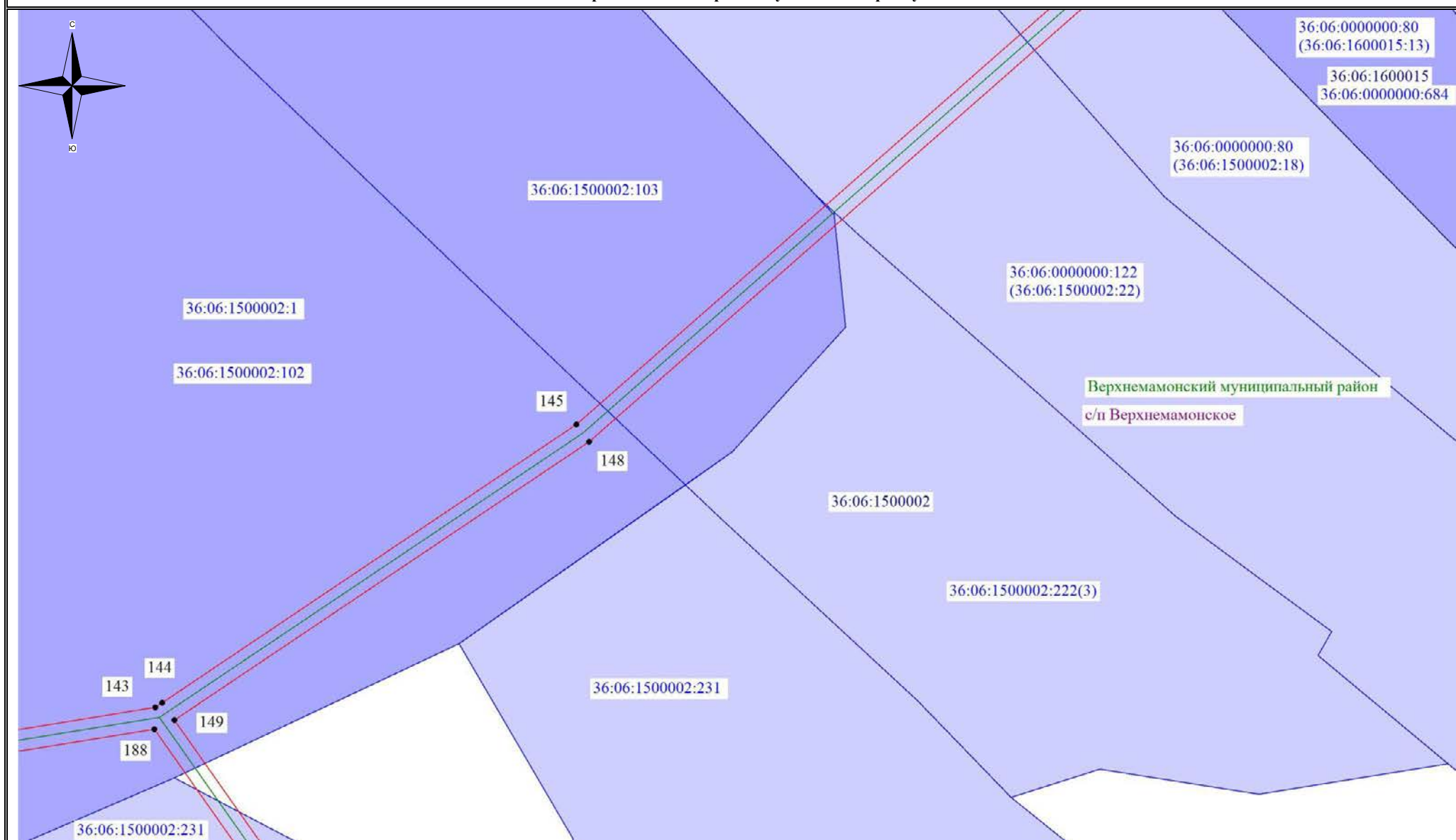
- обозначение границы кадастрового квартала
- обозначение границы земельного участка
- обозначение границы публичного сервитута
- обозначение объекта инфраструктуры
- обозначение границы сельского поселения (населенного пункта)

- 22 - обозначение характерной точки границы публичного сервитута
- 36:00:0000000 - обозначение номера кадастрового квартала
- 36:20:6000005:8 - обозначение кадастрового номера земельного участка
- Бобровский муниципальный район - обозначение муниципального района
- С/п Шестаковское - обозначение сельского поселения (населенного пункта)

Масштаб 1:1000

Выноска №158

Схема расположения границ публичного сервитута



Используемые условные знаки и обозначения:

- обозначение границы кадастрового квартала
- обозначение границы земельного участка
- обозначение границы публичного сервитута
- обозначение объекта инфраструктуры
- обозначение границы сельского поселения (населенного пункта)

- 22 - обозначение характерной точки границы публичного сервитута
- 36:00:0000000 - обозначение номера кадастрового квартала
- 36:20:6000005:8 - обозначение кадастрового номера земельного участка
- Бобровский муниципальный район - обозначение муниципального района
- С/п Шестаковское - обозначение сельского поселения (населенного пункта)

Масштаб 1:1000

Выноска №159

Схема расположения границ публичного сервитута



Используемые условные знаки и обозначения:

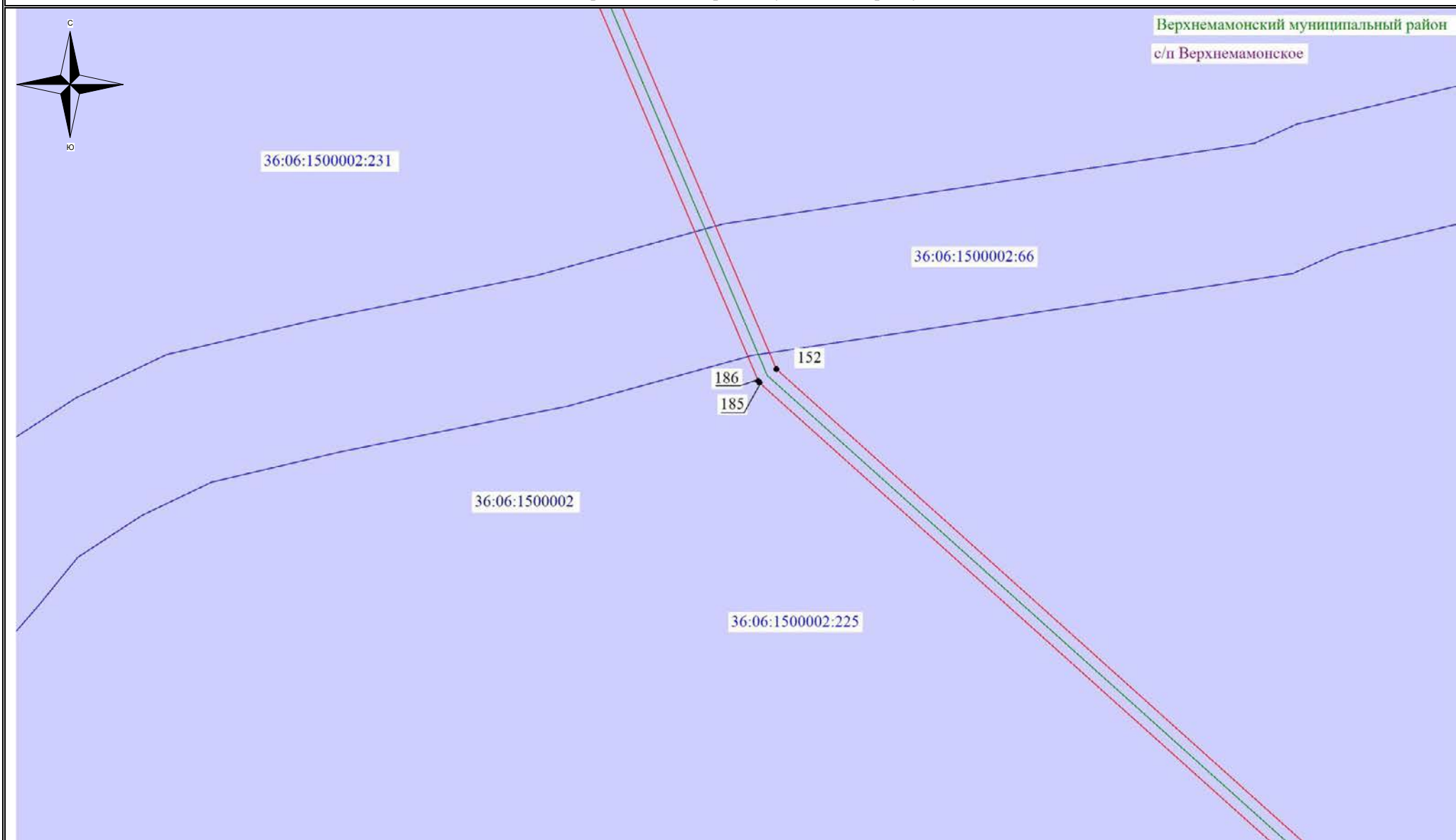
- - обозначение границы кадастрового квартала
- - обозначение границы земельного участка
- - обозначение границы публичного сервитута
- - обозначение объекта инфраструктуры
- - обозначение границы сельского поселения (населенного пункта)

- 22 - обозначение характерной точки границы публичного сервитута
- 36:00:0000000 - обозначение номера кадастрового квартала
- 36:20:6000005:8 - обозначение кадастрового номера земельного участка
- Бобровский муниципальный район - обозначение муниципального района
- С/п Шестаковское - обозначение сельского поселения (населенного пункта)

Масштаб 1:1000

Выноска №160

Схема расположения границ публичного сервитута



Используемые условные знаки и обозначения:

- обозначение границы кадастрового квартала
- обозначение границы земельного участка
- обозначение границы публичного сервитута
- обозначение объекта инфраструктуры
- обозначение границы сельского поселения (населенного пункта)

- 22 - обозначение характерной точки границы публичного сервитута
- 36:00:0000000 - обозначение номера кадастрового квартала
- 36:20:6000005:8 - обозначение кадастрового номера земельного участка
- Бобровский муниципальный район - обозначение муниципального района
- С/п Шестаковское - обозначение сельского поселения (населенного пункта)

Масштаб 1:1000

Выноска №161

Схема расположения границ публичного сервитута



Используемые условные знаки и обозначения:

- - обозначение границы кадастрового квартала
- обозначение границы земельного участка
- обозначение границы публичного сервитута
- - обозначение объекта инфраструктуры
- - обозначение границы сельского поселения (населенного пункта)

- 22 - обозначение характерной точки границы публичного сервитута
- 36:00:0000000 - обозначение номера кадастрового квартала
- 36:20:6000005:8 - обозначение кадастрового номера земельного участка
- Бобровский муниципальный район - обозначение муниципального района
- С/п Шестаковское - обозначение сельского поселения (населенного пункта)

Масштаб 1:1000

Выноска №162

Схема расположения границ публичного сервитута








Верхнемамонский муниципальный район

с/п Верхнемамонское

36:06:1500002

36:06:1500002:225

Используемые условные знаки и обозначения:

-  - обозначение границы кадастрового квартала
-  - обозначение границы земельного участка
-  - обозначение границы публичного сервитута
-  - обозначение объекта инфраструктуры
-  - обозначение границы сельского поселения (населенного пункта)

- 22 - обозначение характерной точки границы публичного сервитута
- 36:00:0000000 - обозначение номера кадастрового квартала
- 36:20:6000005:8 - обозначение кадастрового номера земельного участка
- Бобровский муниципальный район - обозначение муниципального района
- С/п Шестаковское - обозначение сельского поселения (населенного пункта)

Масштаб 1:1000

Выноска №163

Схема расположения границ публичного сервитута








Верхнемамонский муниципальный район

с/п Верхнемамонское

36:06:1500002

36:06:1500002:225

Используемые условные знаки и обозначения:

-  - обозначение границы кадастрового квартала
-  - обозначение границы земельного участка
-  - обозначение границы публичного сервитута
-  - обозначение объекта инфраструктуры
-  - обозначение границы сельского поселения (населенного пункта)

- 22 - обозначение характерной точки границы публичного сервитута
- 36:00:0000000 - обозначение номера кадастрового квартала
- 36:20:6000005:8 - обозначение кадастрового номера земельного участка
- Бобровский муниципальный район - обозначение муниципального района
- С/п Шестаковское - обозначение сельского поселения (населенного пункта)

Масштаб 1:1000

Выноска №164

Схема расположения границ публичного сервитута








Верхнемамонский муниципальный район
с/п Верхнемамонское

36:06:1500002

36:06:1500002:225

Используемые условные знаки и обозначения:

-  - обозначение границы кадастрового квартала
-  - обозначение границы земельного участка
-  - обозначение границы публичного сервитута
-  - обозначение объекта инфраструктуры
-  - обозначение границы сельского поселения (населенного пункта)

- 22 - обозначение характерной точки границы публичного сервитута
- 36:00:0000000 - обозначение номера кадастрового квартала
- 36:20:6000005:8 - обозначение кадастрового номера земельного участка
- Бобровский муниципальный район - обозначение муниципального района
- С/п Шестаковское - обозначение сельского поселения (населенного пункта)

Масштаб 1:1000

Выноска №165

Схема расположения границ публичного сервитута








Верхнемамонский муниципальный район

с/п Верхнемамонское

36:06:1500002

36:06:1500002:225

Используемые условные знаки и обозначения:

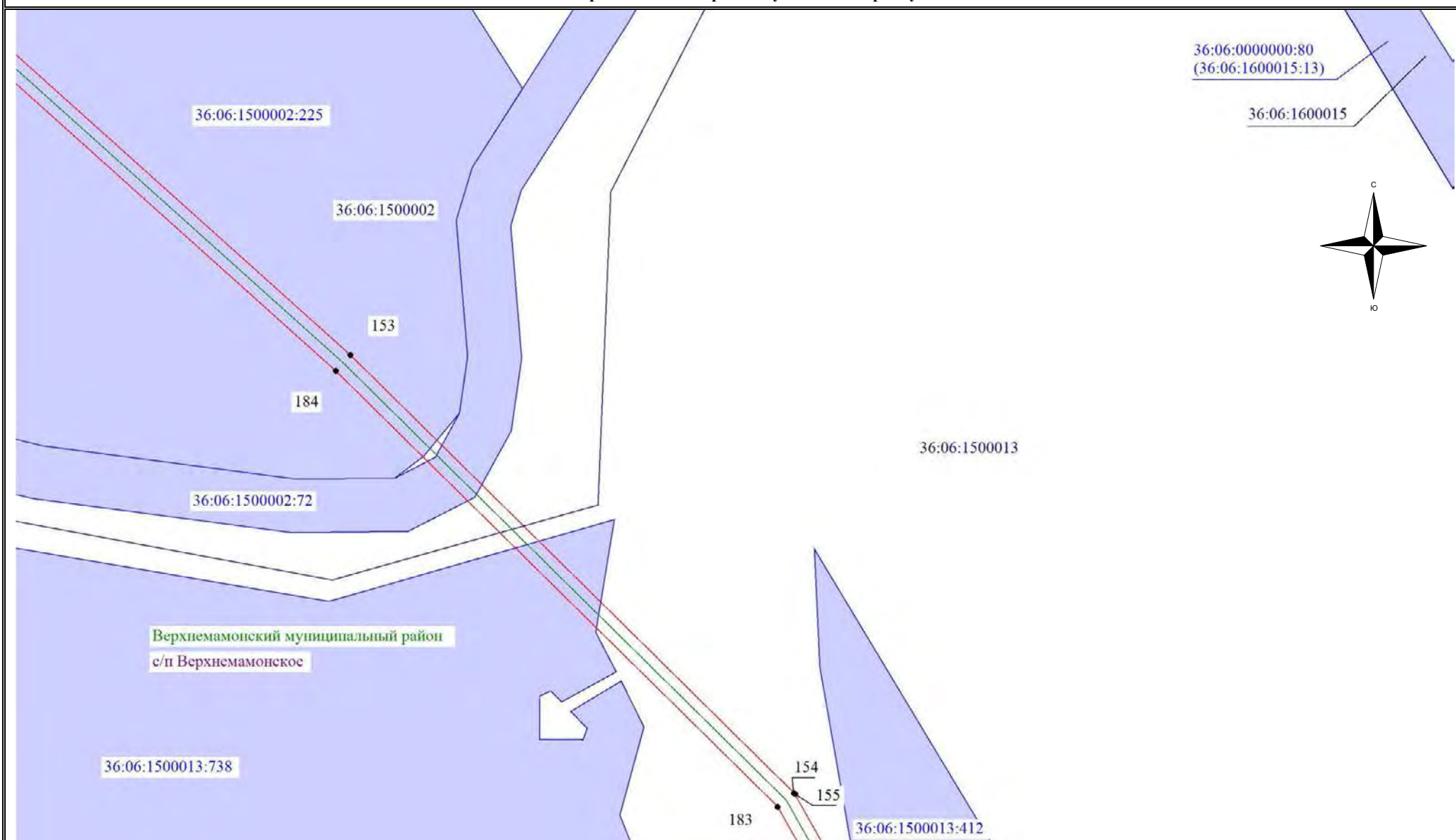
-  - обозначение границы кадастрового квартала
-  - обозначение границы земельного участка
-  - обозначение границы публичного сервитута
-  - обозначение объекта инфраструктуры
-  - обозначение границы сельского поселения (населенного пункта)

- 22 - обозначение характерной точки границы публичного сервитута
- 36:00:0000000 - обозначение номера кадастрового квартала
- 36:20:6000005:8 - обозначение кадастрового номера земельного участка
- Бобровский муниципальный район - обозначение муниципального района
- С/п Шестаковское - обозначение сельского поселения (населенного пункта)

Масштаб 1:1000

Выноска №166

Схема расположения границ публичного сервитута



Используемые условные знаки и обозначения:

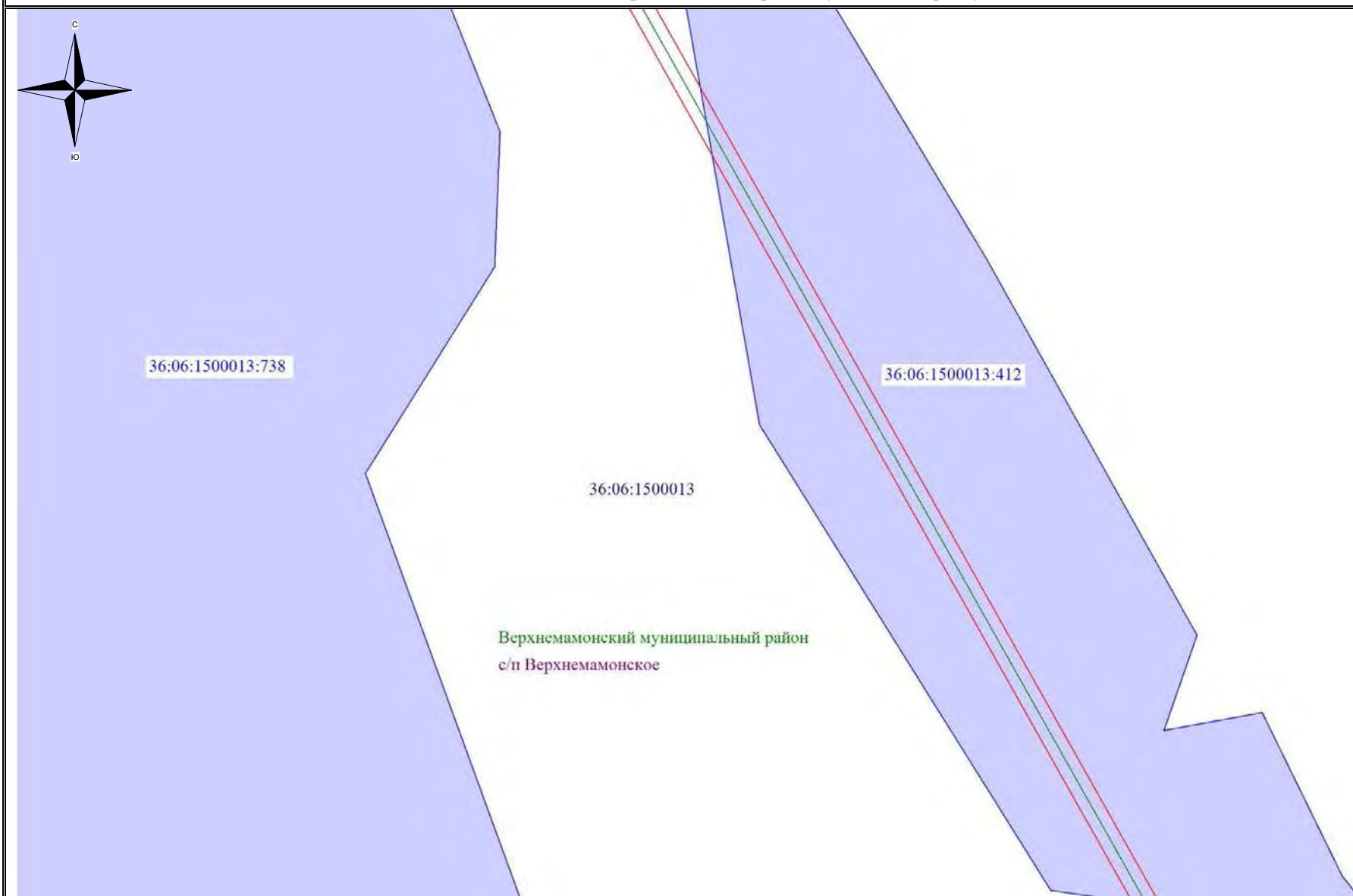
- обозначение границы кадастрового квартала
- обозначение границы земельного участка
- обозначение границы публичного сервитута
- обозначение объекта инфраструктуры
- обозначение границы сельского поселения (населенного пункта)

- 22 - обозначение характерной точки границы публичного сервитута
- 36:00:0000000 - обозначение номера кадастрового квартала
- 36:20:6000005:8 - обозначение кадастрового номера земельного участка
- Бобровский муниципальный район - обозначение муниципального района
- С/п Шестаковское - обозначение сельского поселения (населенного пункта)

Масштаб 1:1000

Выноска №167

Схема расположения границ публичного сервитута



Используемые условные знаки и обозначения:

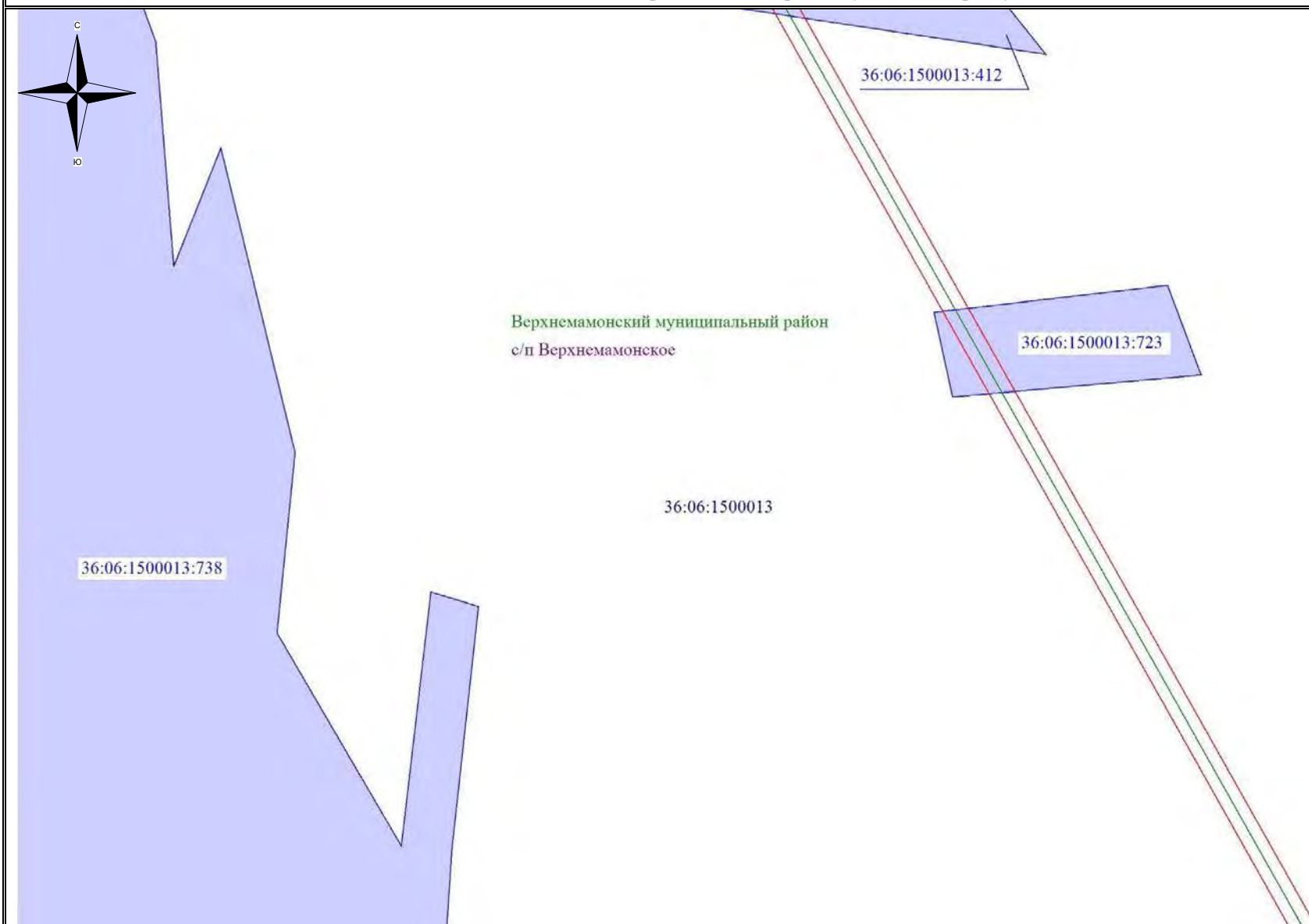
- обозначение границы кадастрового квартала
- обозначение границы земельного участка
- обозначение границы публичного сервитута
- обозначение объекта инфраструктуры
- обозначение границы сельского поселения (населенного пункта)

- 22 - обозначение характерной точки границы публичного сервитута
- 36:00:0000000 - обозначение номера кадастрового квартала
- 36:20:6000005:8 - обозначение кадастрового номера земельного участка
- Бобровский муниципальный район - обозначение муниципального района
- С/п Шестаковское - обозначение сельского поселения (населенного пункта)

Масштаб 1:1000

Выноска №168

Схема расположения границ публичного сервитута



Используемые условные знаки и обозначения:


- обозначение границы кадастрового квартала
- обозначение границы земельного участка
- обозначение границы публичного сервитута
- обозначение объекта инфраструктуры
- обозначение границы сельского поселения (населенного пункта)

- 22 - обозначение характерной точки границы публичного сервитута
- 36:00:0000000 - обозначение номера кадастрового квартала
- 36:20:6000005:8 - обозначение кадастрового номера земельного участка
- Бобровский муниципальный район - обозначение муниципального района
- С/п Шестаковское - обозначение сельского поселения (населенного пункта)

Масштаб 1:1000

Выноска №169

Схема расположения границ публичного сервитута



Верхнемамонский муниципальный район
с/п Верхнемамонское

36:06:1500013:738

36:06:1500013

36:06:1500013:445






36:06:1500013:447

36:06:1500013:586

182

156

Используемые условные знаки и обозначения:

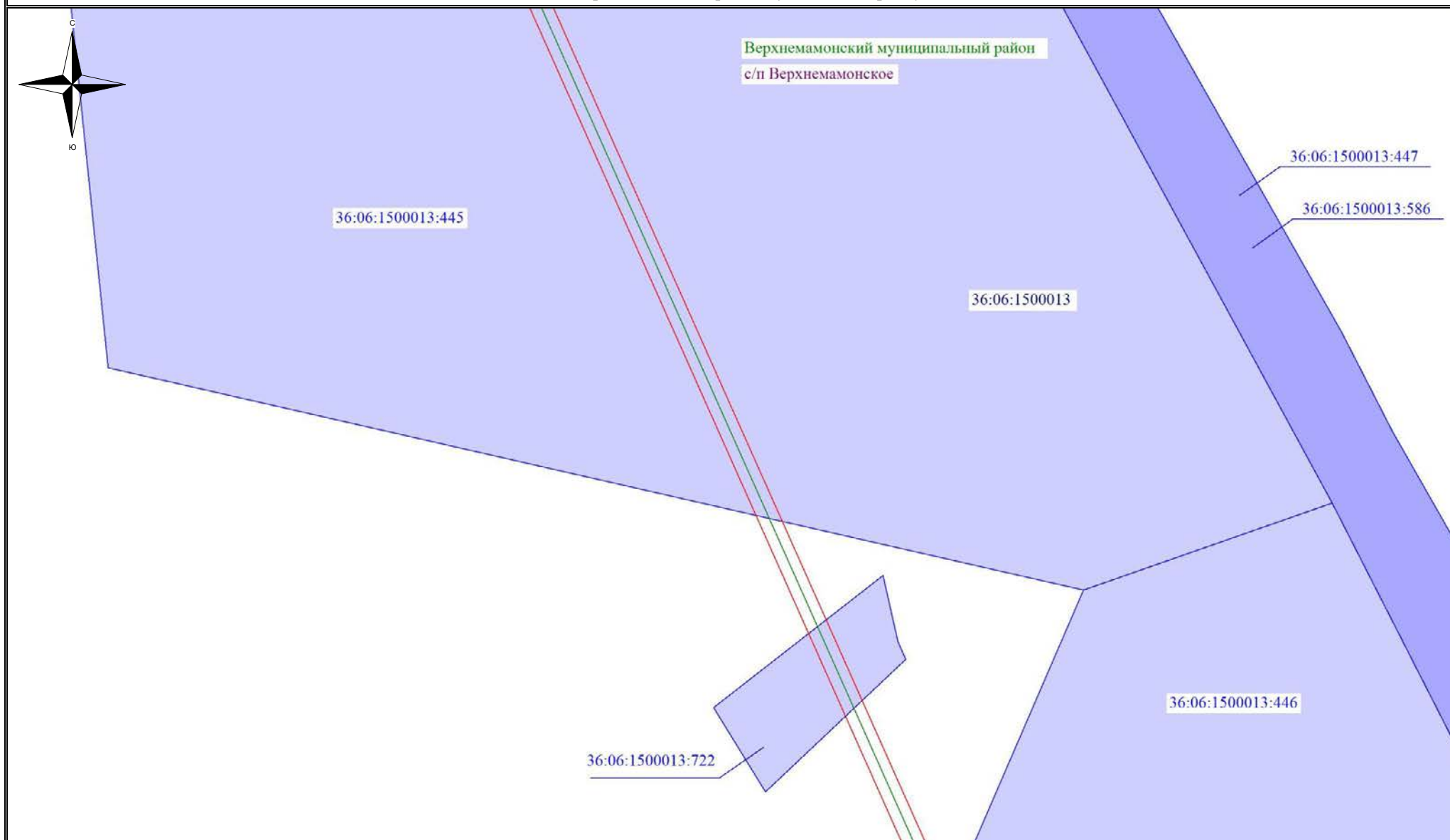
-  - обозначение границы кадастрового квартала
-  - обозначение границы земельного участка
-  - обозначение границы публичного сервитута
-  - обозначение объекта инфраструктуры
-  - обозначение границы сельского поселения (населенного пункта)

- 22 - обозначение характерной точки границы публичного сервитута
- 36:00:0000000 - обозначение номера кадастрового квартала
- 36:20:6000005:8 - обозначение кадастрового номера земельного участка
- Бобровский муниципальный район - обозначение муниципального района
- С/п Шестаковское - обозначение сельского поселения (населенного пункта)

Масштаб 1:1000

Выноска №170

Схема расположения границ публичного сервитута



Используемые условные знаки и обозначения:


- обозначение границы кадастрового квартала
- обозначение границы земельного участка
- обозначение границы публичного сервитута
- обозначение объекта инфраструктуры
- обозначение границы сельского поселения (населенного пункта)

- 22 - обозначение характерной точки границы публичного сервитута
- 36:00:0000000 - обозначение номера кадастрового квартала
- 36:20:6000005:8 - обозначение кадастрового номера земельного участка
- Бобровский муниципальный район - обозначение муниципального района
- С/п Шестаковское - обозначение сельского поселения (населенного пункта)

Масштаб 1:1000

Выноска №171

Схема расположения границ публичного сервитута



36:06:1500013

181

157






Верхнемамонский муниципальный район
с/п Верхнемамонское

36:06:1500013:586

36:06:1500013:447

36:06:1500013:446

Используемые условные знаки и обозначения:

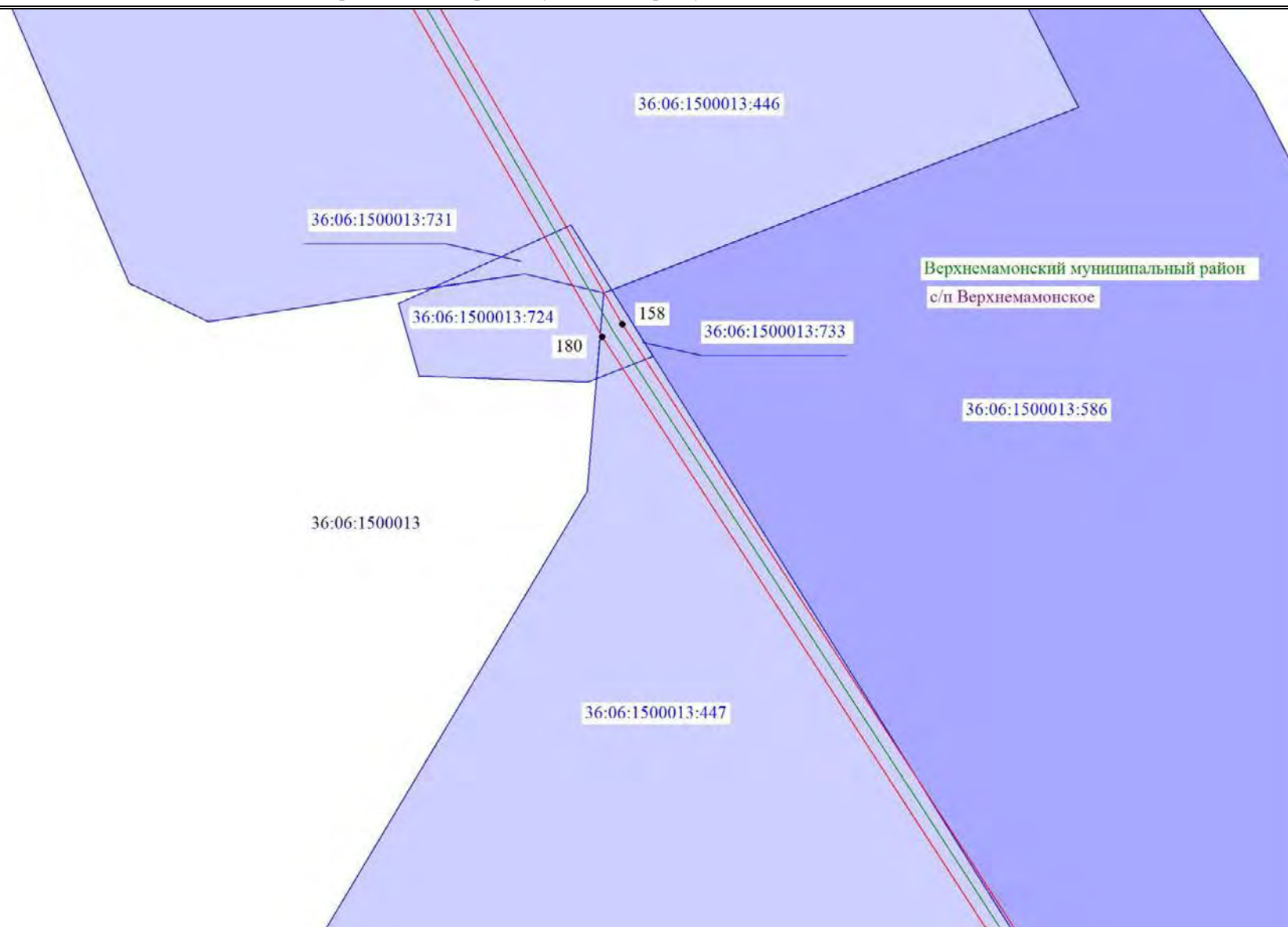

-  - обозначение границы кадастрового квартала
-  - обозначение границы земельного участка
-  - обозначение границы публичного сервитута
-  - обозначение объекта инфраструктуры
-  - обозначение границы сельского поселения (населенного пункта)

- 22 - обозначение характерной точки границы публичного сервитута
- 36:00:0000000 - обозначение номера кадастрового квартала
- 36:20:6000005:8 - обозначение номера земельного участка
- Бобровский муниципальный район - обозначение муниципального района
- С/п Шестаковское - обозначение сельского поселения (населенного пункта)

Масштаб 1:1000

Выноска №172

Схема расположения границ публичного сервитута



Используемые условные знаки и обозначения:

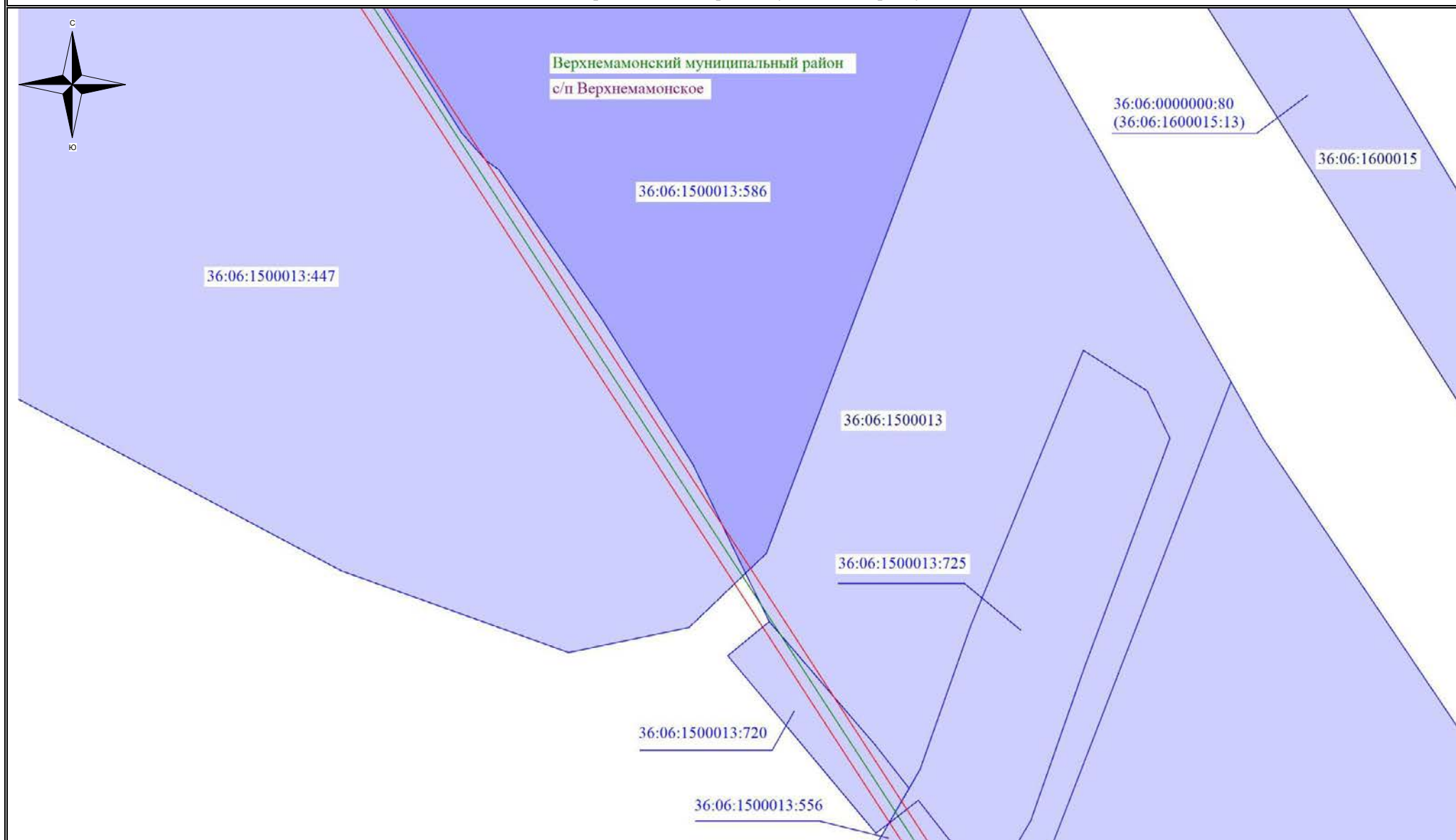
- обозначение границы кадастрового квартала
- обозначение границы земельного участка
- обозначение границы публичного сервитута
- обозначение объекта инфраструктуры
- обозначение границы сельского поселения (населенного пункта)

- 22 - обозначение характерной точки границы публичного сервитута
- 36:00:0000000 - обозначение номера кадастрового квартала
- 36:20:6000005:8 - обозначение кадастрового номера земельного участка
- Бобровский муниципальный район - обозначение муниципального района
- С/п Шестаковское - обозначение сельского поселения (населенного пункта)

Масштаб 1:1000

Выноска №173

Схема расположения границ публичного сервитута



Используемые условные знаки и обозначения:

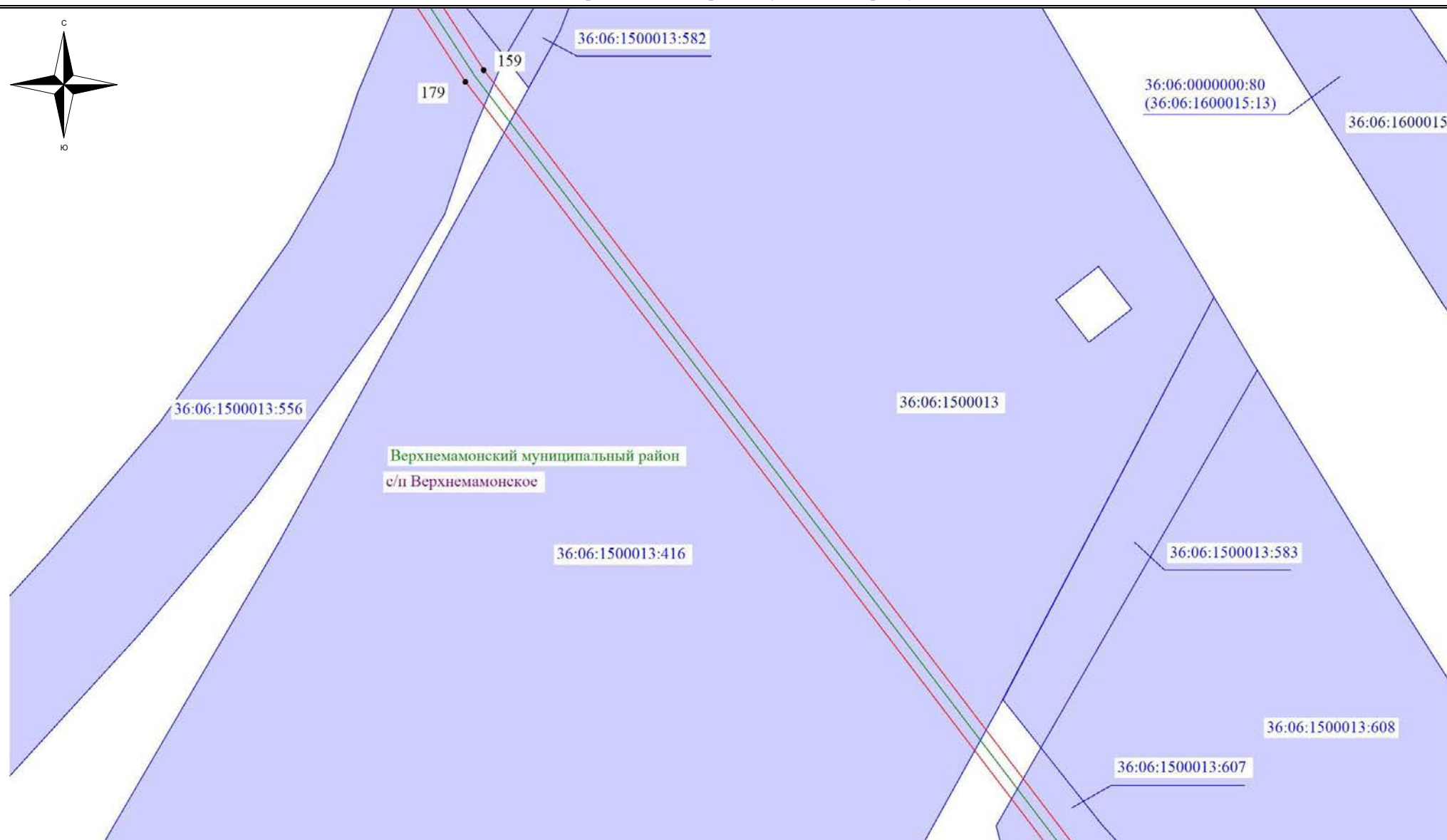

- обозначение границы кадастрового квартала
- обозначение границы земельного участка
- обозначение границы публичного сервитута
- обозначение объекта инфраструктуры
- обозначение границы сельского поселения (населенного пункта)

- 22 - обозначение характерной точки границы публичного сервитута
- 36:00:0000000 - обозначение номера кадастрового квартала
- 36:20:6000005:8 - обозначение кадастрового номера земельного участка
- Бобровский муниципальный район - обозначение муниципального района
- С/п Шестаковское - обозначение сельского поселения (населенного пункта)

Масштаб 1:1000

Выноска №174

Схема расположения границ публичного сервитута



Используемые условные знаки и обозначения:

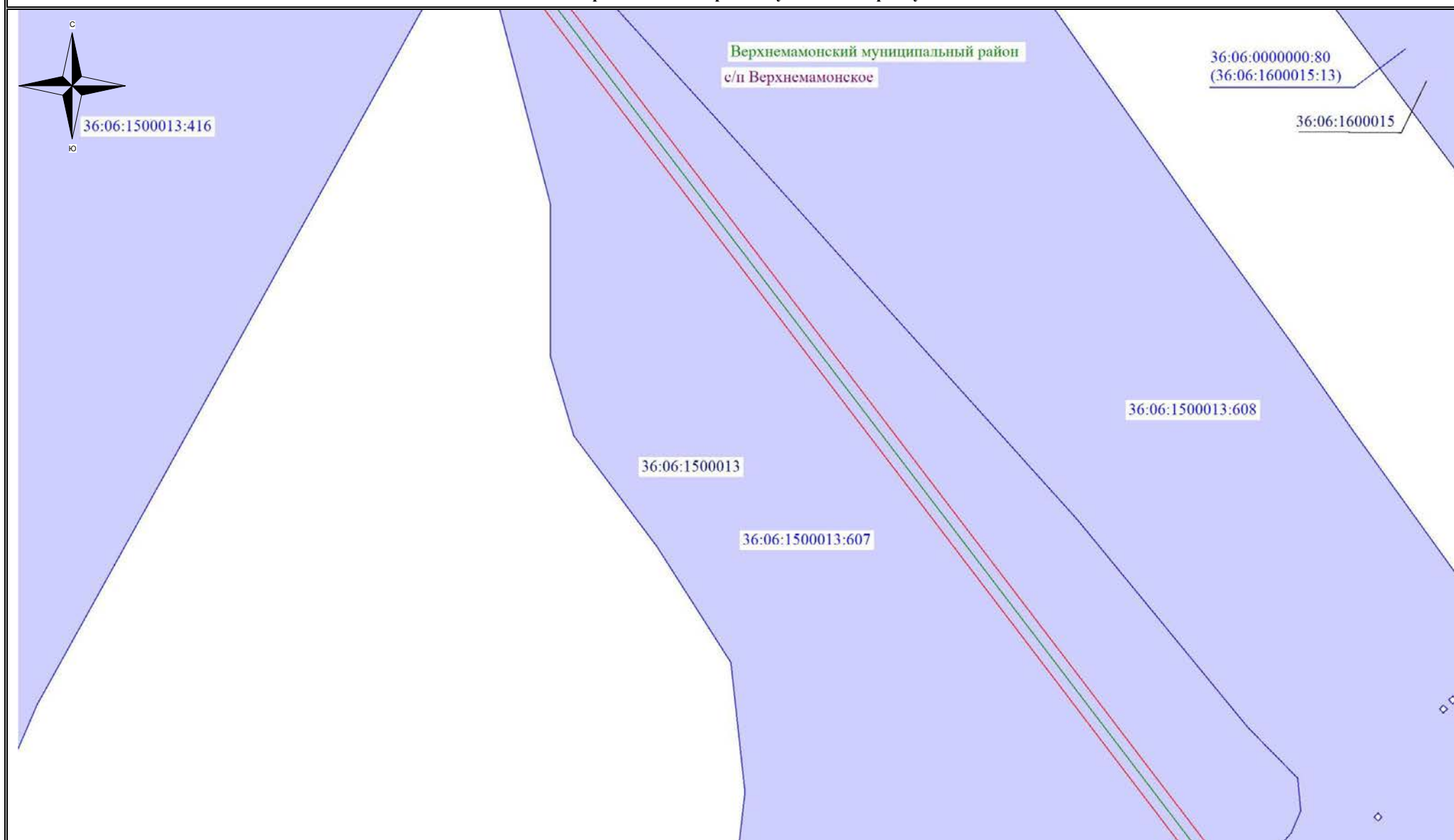
- обозначение границы кадастрового квартала
- обозначение границы земельного участка
- обозначение границы публичного сервитута
- обозначение объекта инфраструктуры
- обозначение границы сельского поселения (населенного пункта)

- 22 - обозначение характерной точки границы публичного сервитута
- 36:00:0000000 - обозначение номера кадастрового квартала
- 36:20:6000005:8 - обозначение кадастрового номера земельного участка
- Бобровский муниципальный район - обозначение муниципального района
- С/п Шестаковское - обозначение сельского поселения (населенного пункта)

Масштаб 1:1000

Выноска №175

Схема расположения границ публичного сервитута



Используемые условные знаки и обозначения:

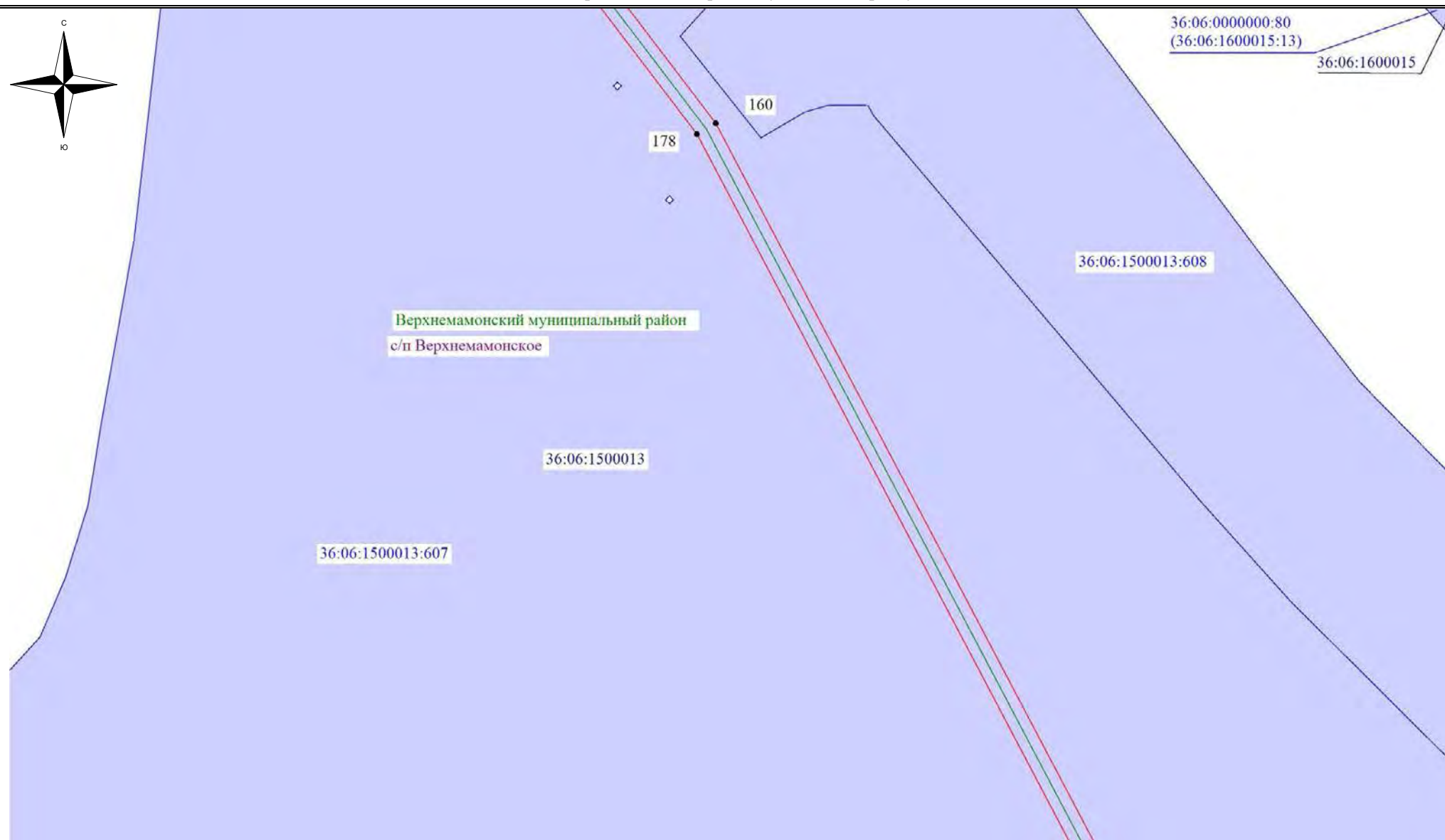
- - обозначение границы кадастрового квартала
- ▭ - обозначение границы земельного участка
- ▭ - обозначение границы публичного сервитута
- - обозначение объекта инфраструктуры
- - обозначение границы сельского поселения (населенного пункта)

- 22 - обозначение характерной точки границы публичного сервитута
- 36:00:0000000 - обозначение номера кадастрового квартала
- 36:20:6000005:8 - обозначение кадастрового номера земельного участка
- Бобровский муниципальный район - обозначение муниципального района
- С/п Шестаковское - обозначение сельского поселения (населенного пункта)

Масштаб 1:1000

Выноска №176

Схема расположения границ публичного сервитута



Используемые условные знаки и обозначения:

- обозначение границы кадастрового квартала
- обозначение границы земельного участка
- обозначение границы публичного сервитута
- обозначение объекта инфраструктуры
- обозначение границы сельского поселения (населенного пункта)

- 22 - обозначение характерной точки границы публичного сервитута
- 36:00:0000000 - обозначение номера кадастрового квартала
- 36:20:6000005:8 - обозначение кадастрового номера земельного участка
- Бобровский муниципальный район - обозначение муниципального района
- С/п Шестаковское - обозначение сельского поселения (населенного пункта)

Масштаб 1:1000

Выноска №177

Схема расположения границ публичного сервитута








36:06:1500013:607

36:06:1500013

Верхнемамонский муниципальный район
с/п Верхнемамонское

36:06:1500013:608

Используемые условные знаки и обозначения:


-  - обозначение границы кадастрового квартала
-  - обозначение границы земельного участка
-  - обозначение границы публичного сервитута
-  - обозначение объекта инфраструктуры
-  - обозначение границы сельского поселения (населенного пункта)

- 22 - обозначение характерной точки границы публичного сервитута
- 36:00:0000000 - обозначение номера кадастрового квартала
- 36:20:6000005:8 - обозначение кадастрового номера земельного участка
- Бобровский муниципальный район - обозначение муниципального района
- С/п Шестаковское - обозначение сельского поселения (населенного пункта)

Масштаб 1:1000

Выноска №178

Схема расположения границ публичного сервитута








Верхнемамонский муниципальный район
с/п Верхнемамонское

36:06:1500013:607

36:06:1500013

Используемые условные знаки и обозначения:

-  - обозначение границы кадастрового квартала
-  - обозначение границы земельного участка
-  - обозначение границы публичного сервитута
-  - обозначение объекта инфраструктуры
-  - обозначение границы сельского поселения (населенного пункта)

- 22 - обозначение характерной точки границы публичного сервитута
- 36:00:0000000 - обозначение номера кадастрового квартала
- 36:20:6000005:8 - обозначение кадастрового номера земельного участка
- Бобровский муниципальный район - обозначение муниципального района
- С/п Шестаковское - обозначение сельского поселения (населенного пункта)

Масштаб 1:1000

Выноска №179

Схема расположения границ публичного сервитута








Верхнемамонский муниципальный район
с/п Верхнемамонское

36:06:1500013

36:06:1500013:607

Используемые условные знаки и обозначения:

-  - обозначение границы кадастрового квартала
-  - обозначение границы земельного участка
-  - обозначение границы публичного сервитута
-  - обозначение объекта инфраструктуры
-  - обозначение границы сельского поселения (населенного пункта)

- 22 - обозначение характерной точки границы публичного сервитута
- 36:00:0000000 - обозначение номера кадастрового квартала
- 36:20:6000005:8 - обозначение кадастрового номера земельного участка
- Бобровский муниципальный район - обозначение муниципального района
- С/п Шестаковское - обозначение сельского поселения (населенного пункта)

Масштаб 1:1000

Выноска №180

Схема расположения границ публичного сервитута








Верхнемамонский муниципальный район
с/п Верхнемамонское

36:06:1500013:607

36:06:1500013

36:06:1500013:471

Используемые условные знаки и обозначения:

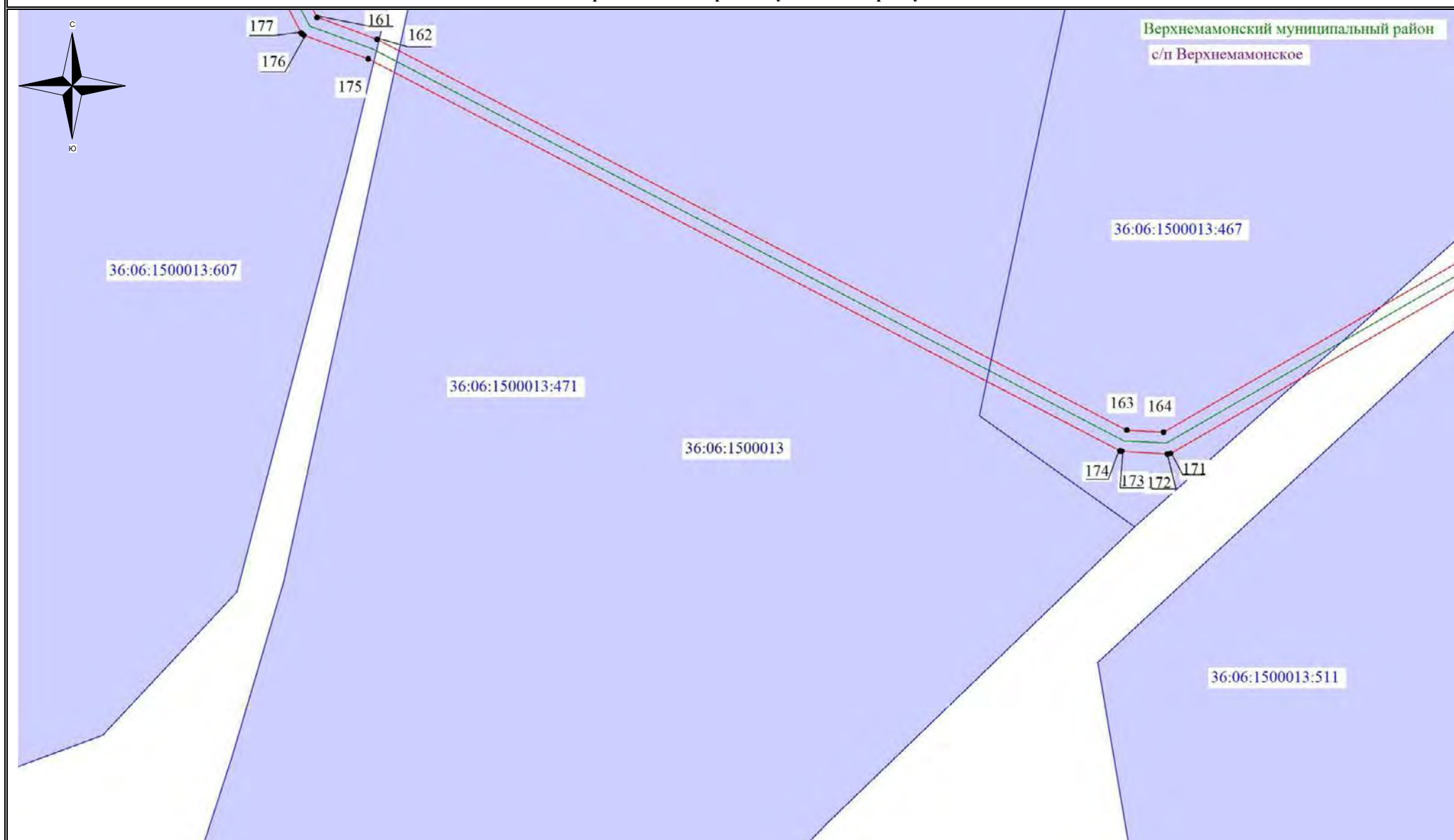
-  - обозначение границы кадастрового квартала
-  - обозначение границы земельного участка
-  - обозначение границы публичного сервитута
-  - обозначение объекта инфраструктуры
-  - обозначение границы сельского поселения (населенного пункта)

- 22 - обозначение характерной точки границы публичного сервитута
- 36:00:0000000 - обозначение номера кадастрового квартала
- 36:20:6000005:8 - обозначение кадастрового номера земельного участка
- Бобровский муниципальный район - обозначение муниципального района
- С/п Шестаковское - обозначение сельского поселения (населенного пункта)

Масштаб 1:1000

Выноска №181

Схема расположения границ публичного сервитута



Используемые условные знаки и обозначения:

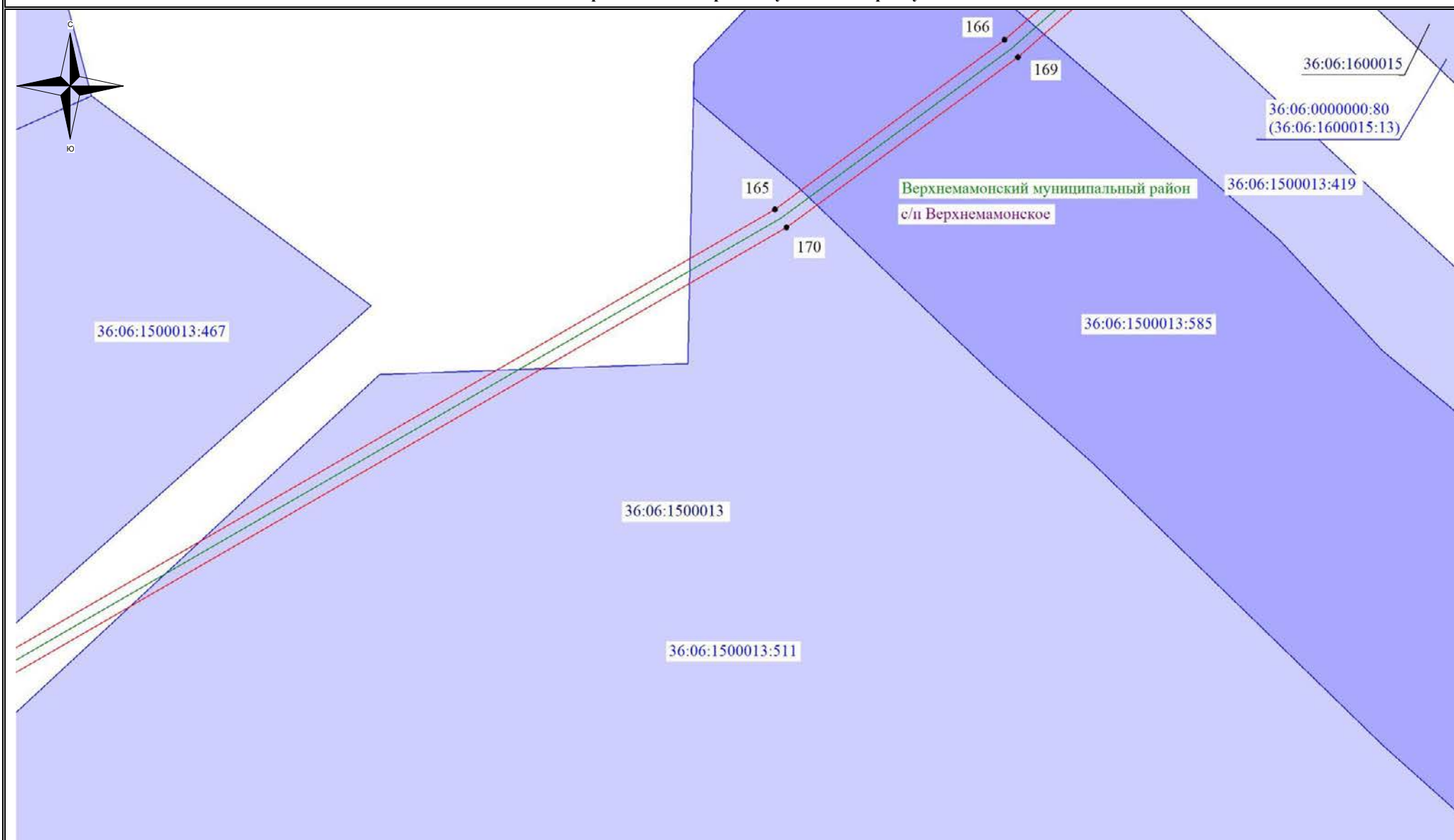
- - обозначение границы кадастрового квартала
- ▭ - обозначение границы земельного участка
- ▭ - обозначение границы публичного сервитута
- - обозначение объекта инфраструктуры
- - обозначение границы сельского поселения (населенного пункта)

- 22 - обозначение характерной точки границы публичного сервитута
- 36:00:0000000 - обозначение номера кадастрового квартала
- 36:20:6000005:8 - обозначение кадастрового номера земельного участка
- Бобровский муниципальный район - обозначение муниципального района
- С/п Шестаковское - обозначение сельского поселения (населенного пункта)

Масштаб 1:1000

Выноска №182

Схема расположения границ публичного сервитута



Используемые условные знаки и обозначения:

- обозначение границы кадастрового квартала
- обозначение границы земельного участка
- обозначение границы публичного сервитута
- обозначение объекта инфраструктуры
- обозначение границы сельского поселения (населенного пункта)

- 22 - обозначение характерной точки границы публичного сервитута
- 36:00:0000000 - обозначение номера кадастрового квартала
- 36:20:6000005:8 - обозначение кадастрового номера земельного участка
- Бобровский муниципальный район - обозначение муниципального района
- С/п Шестаковское - обозначение сельского поселения (населенного пункта)

Масштаб 1:1000

Выноска №183

Схема расположения границ публичного сервитута



Верхнемамонский муниципальный район
с/п Верхнемамонское

36:06:1500013

36:06:0000000:80(36:06:1600015:13)

36:06:1600015

36:06:1600015:117






167

168

36:06:1600015:118(1)

36:06:1500013:419

Используемые условные знаки и обозначения:


-  - обозначение границы кадастрового квартала
-  - обозначение границы земельного участка
-  - обозначение границы публичного сервитута
-  - обозначение объекта инфраструктуры
-  - обозначение границы сельского поселения (населенного пункта)

- 22 - обозначение характерной точки границы публичного сервитута
- 36:00:0000000 - обозначение номера кадастрового квартала
- 36:20:6000005:8 - обозначение кадастрового номера земельного участка
- Бобровский муниципальный район - обозначение муниципального района
- С/п Шестаковское - обозначение сельского поселения (населенного пункта)

Масштаб 1:1000

Выноска №184

Схема расположения границ публичного сервитута



Верхнемамонский муниципальный район

с/п Осетровское






199

200

36:06:1600026

36:06:0000000:332(48)

Используемые условные знаки и обозначения:

-  - обозначение границы кадастрового квартала
-  - обозначение границы земельного участка
-  - обозначение границы публичного сервитута
-  - обозначение объекта инфраструктуры
-  - обозначение границы сельского поселения (населенного пункта)

- 22 - обозначение характерной точки границы публичного сервитута
- 36:00:0000000 - обозначение номера кадастрового квартала
- 36:20:6000005:8 - обозначение кадастрового номера земельного участка
- Бобровский муниципальный район - обозначение муниципального района
- С/п Шестаковское - обозначение сельского поселения (населенного пункта)

Масштаб 1:1000

Выноска №185

Схема расположения границ публичного сервитута








Верхнемамонский муниципальный район

с/п Осетровское

36:06:0000000:332(48)

36:06:1600026

Используемые условные знаки и обозначения:

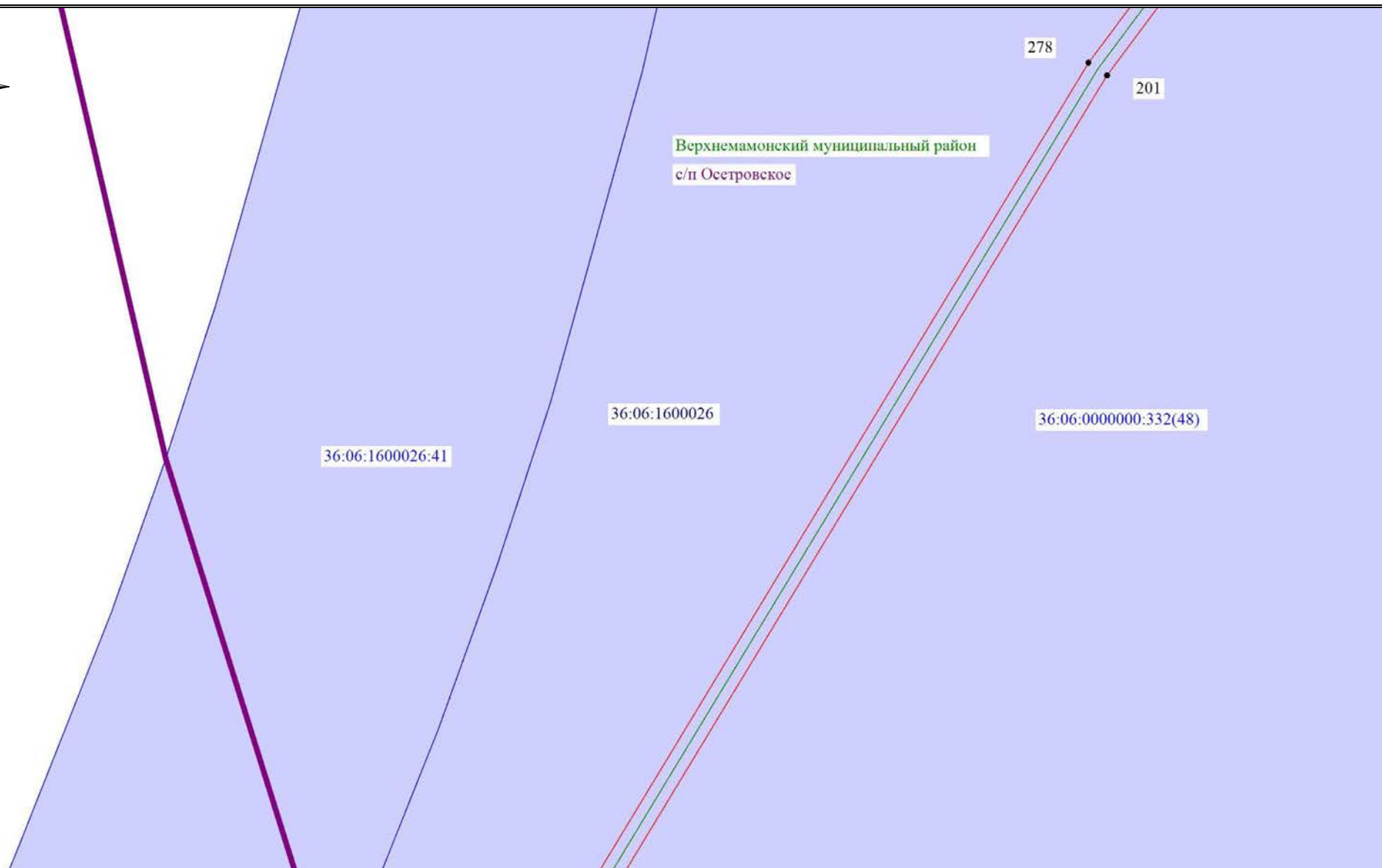
-  - обозначение границы кадастрового квартала
-  - обозначение границы земельного участка
-  - обозначение границы публичного сервитута
-  - обозначение объекта инфраструктуры
-  - обозначение границы сельского поселения (населенного пункта)

- 22 - обозначение характерной точки границы публичного сервитута
- 36:00:0000000 - обозначение номера кадастрового квартала
- 36:20:6000005:8 - обозначение кадастрового номера земельного участка
- Бобровский муниципальный район - обозначение муниципального района
- С/п Шестаковское - обозначение сельского поселения (населенного пункта)






Масштаб 1:1000


Выноска №186

Схема расположения границ публичного сервитута



Используемые условные знаки и обозначения:

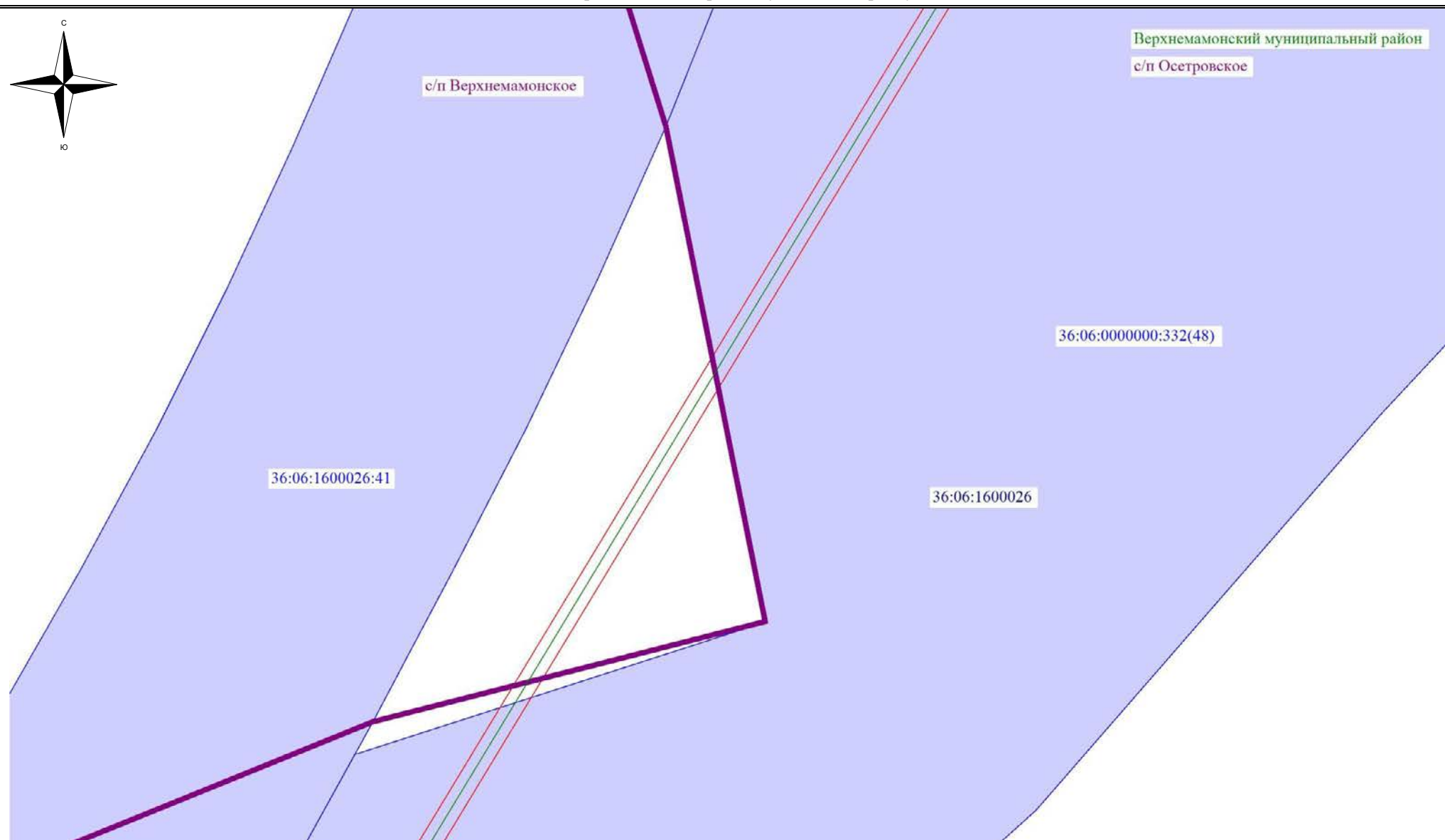
-  - обозначение границы кадастрового квартала
-  - обозначение границы земельного участка
-  - обозначение границы публичного сервитута
-  - обозначение объекта инфраструктуры
-  - обозначение границы сельского поселения (населенного пункта)

-  22 - обозначение характерной точки границы публичного сервитута
- 36:00:0000000 - обозначение номера кадастрового квартала
- 36:20:6000005:8 - обозначение кадастрового номера земельного участка
- Бобровский муниципальный район - обозначение муниципального района
- С/п Шестаковское - обозначение сельского поселения (населенного пункта)

Масштаб 1:1000

Выноска №187

Схема расположения границ публичного сервитута



Используемые условные знаки и обозначения:

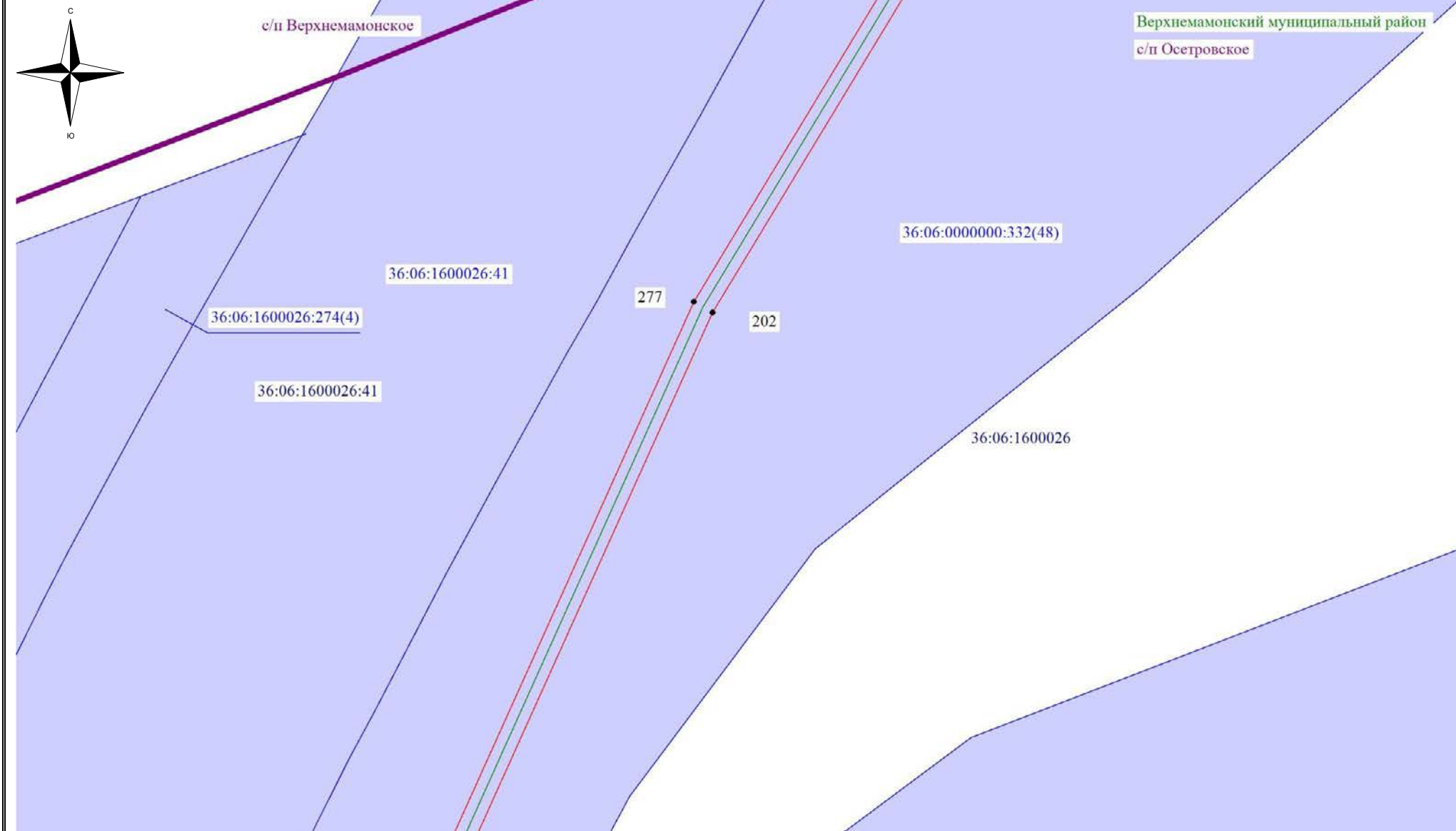
- - обозначение границы кадастрового квартала
- ▭ - обозначение границы земельного участка
- ▭ - обозначение границы публичного сервитута
- - обозначение объекта инфраструктуры
- - обозначение границы сельского поселения (населенного пункта)

- 22 - обозначение характерной точки границы публичного сервитута
- 36:00:0000000 - обозначение номера кадастрового квартала
- 36:20:6000005:8 - обозначение кадастрового номера земельного участка
- Бобровский муниципальный район - обозначение муниципального района
- С/п Шестаковское - обозначение сельского поселения (населенного пункта)

Масштаб 1:1000

Выноска №188

Схема расположения границ публичного сервитута



Используемые условные знаки и обозначения:

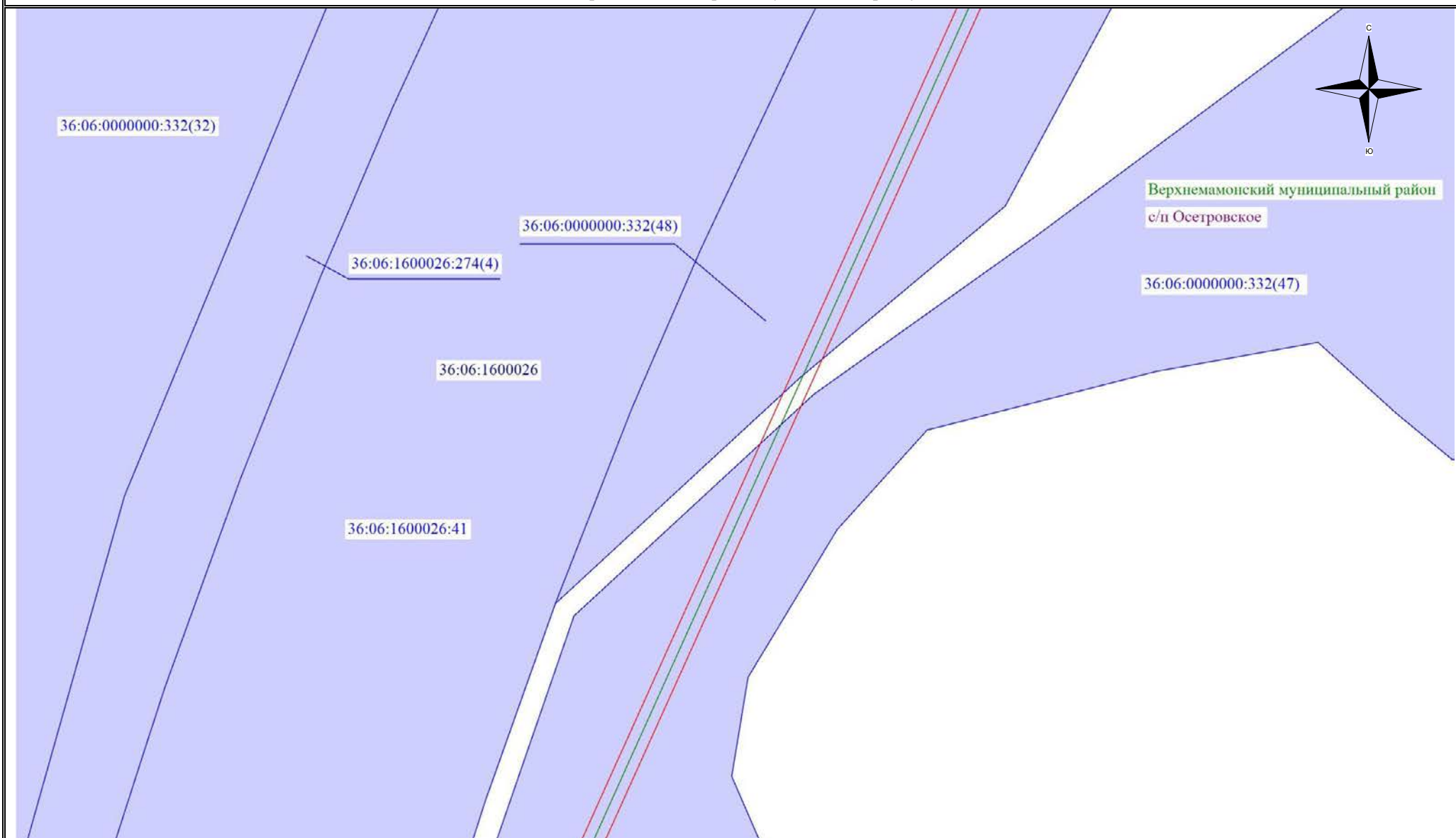
- обозначение границы кадастрового квартала
- обозначение границы земельного участка
- обозначение границы публичного сервитута
- обозначение объекта инфраструктуры
- обозначение границы сельского поселения (населенного пункта)

- 22 - обозначение характерной точки границы публичного сервитута
- 36:00:0000000 - обозначение номера кадастрового квартала
- 36:20:6000005:8 - обозначение кадастрового номера земельного участка
- Бобровский муниципальный район - обозначение муниципального района
- С/п Шестаковское - обозначение сельского поселения (населенного пункта)

Масштаб 1:1000

Выноска №189

Схема расположения границ публичного сервитута



Используемые условные знаки и обозначения:

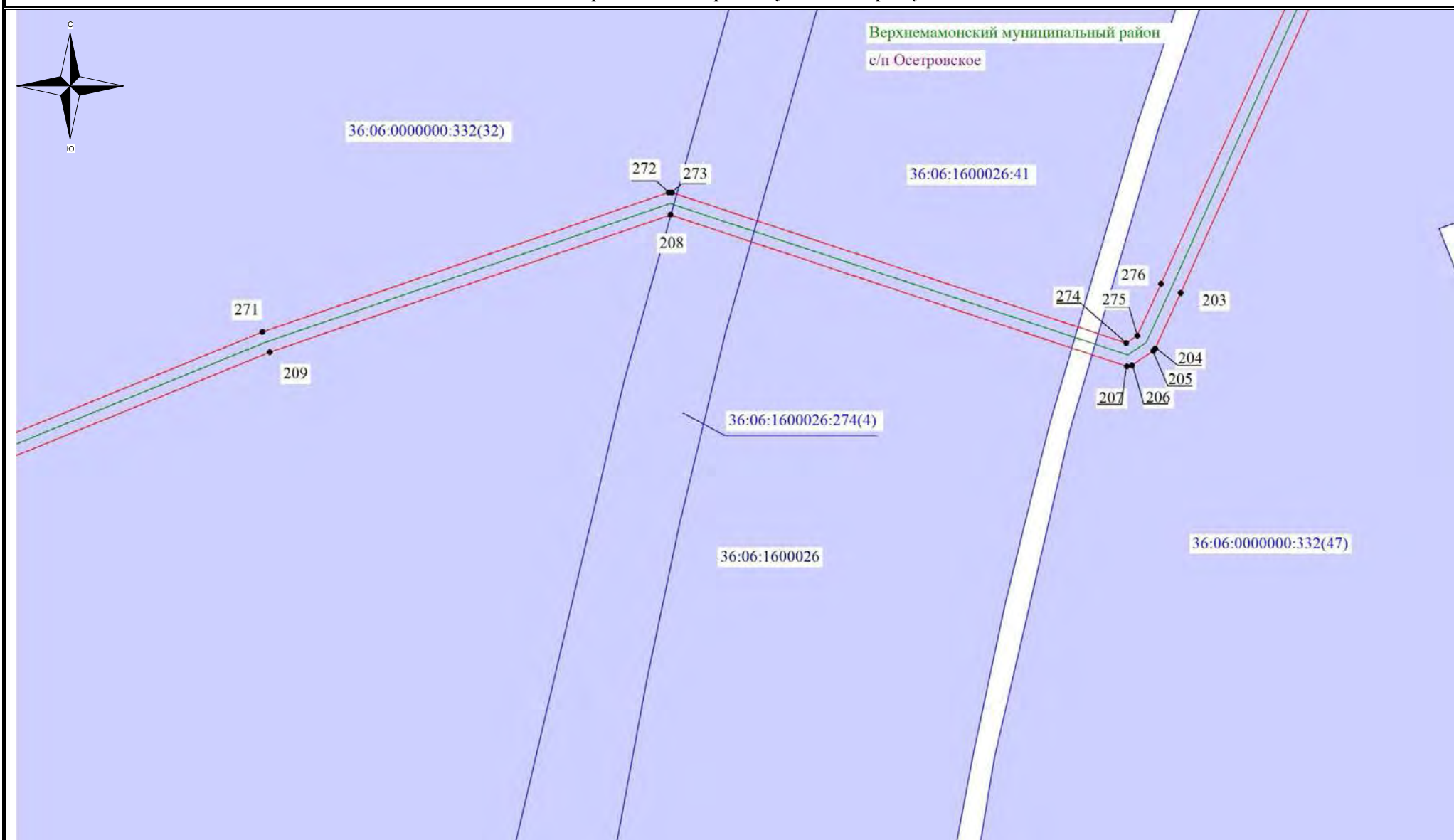
- обозначение границы кадастрового квартала
- обозначение границы земельного участка
- обозначение границы публичного сервитута
- обозначение объекта инфраструктуры
- обозначение границы сельского поселения (населенного пункта)

- 22 - обозначение характерной точки границы публичного сервитута
- 36:00:0000000 - обозначение номера кадастрового квартала
- 36:20:6000005:8 - обозначение кадастрового номера земельного участка
- Бобровский муниципальный район - обозначение муниципального района
- С/п Шестаковское - обозначение сельского поселения (населенного пункта)

Масштаб 1:1000

Выноска №190

Схема расположения границ публичного сервитута



Используемые условные знаки и обозначения:

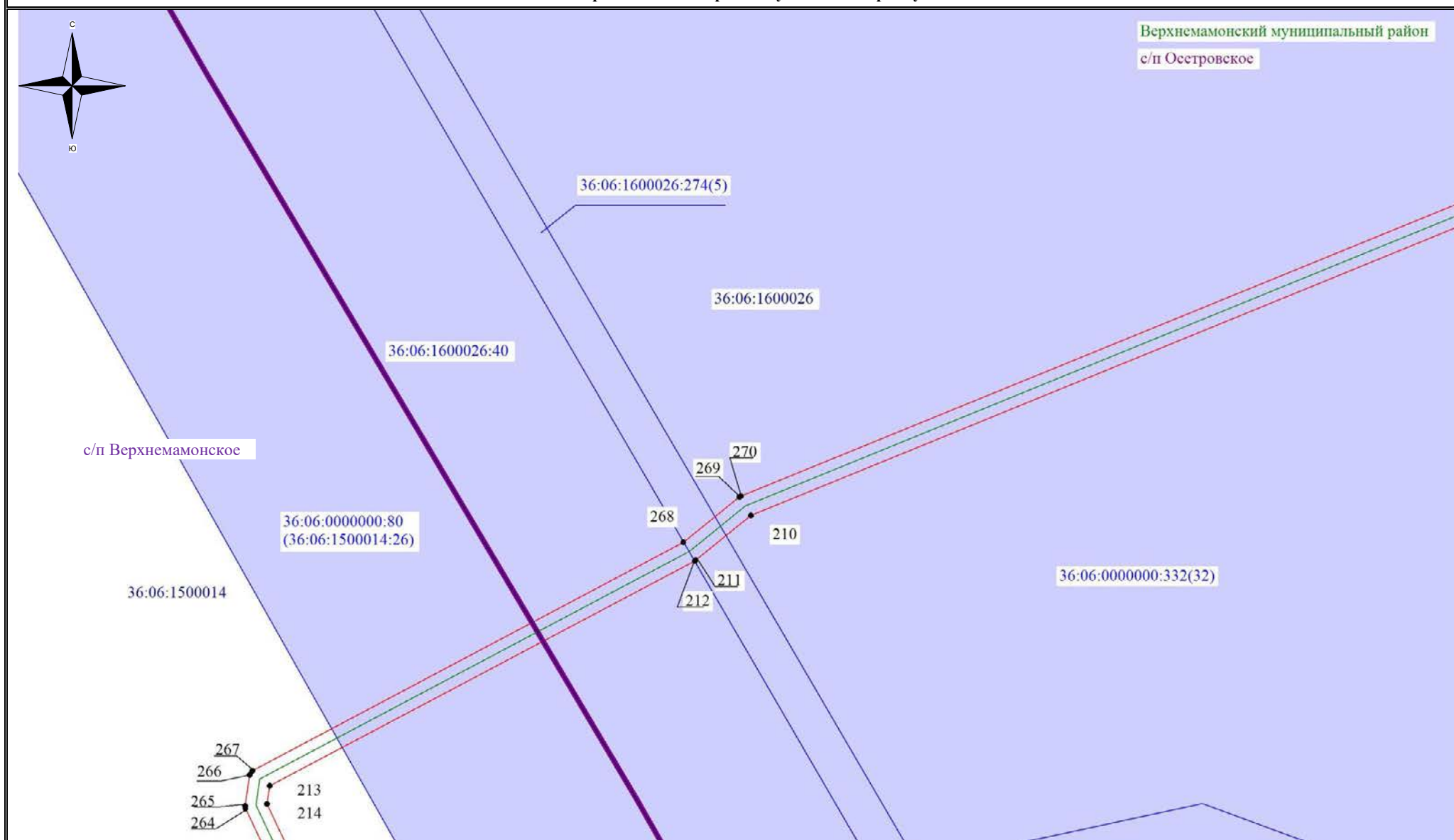
- - обозначение границы кадастрового квартала
- ▭ - обозначение границы земельного участка
- ▭ - обозначение границы публичного сервитута
- - обозначение объекта инфраструктуры
- - обозначение границы сельского поселения (населенного пункта)

- 22 - обозначение характерной точки границы публичного сервитута
- 36:00:0000000 - обозначение номера кадастрового квартала
- 36:20:6000005:8 - обозначение кадастрового номера земельного участка
- Бобровский муниципальный район - обозначение муниципального района
- С/п Шестаковское - обозначение сельского поселения (населенного пункта)

Масштаб 1:1000

Выноска №191

Схема расположения границ публичного сервитута



Используемые условные знаки и обозначения:


- - обозначение границы кадастрового квартала
- ▭ - обозначение границы земельного участка
- ▭ - обозначение границы публичного сервитута
- - обозначение объекта инфраструктуры
- - обозначение границы сельского поселения (населенного пункта)

- 22 - обозначение характерной точки границы публичного сервитута
- 36:00:0000000 - обозначение номера кадастрового квартала
- 36:20:6000005:8 - обозначение кадастрового номера земельного участка
- Бобровский муниципальный район - обозначение муниципального района
- С/п Шестаковское - обозначение сельского поселения (населенного пункта)

Масштаб 1:1000

Выноска №192

Схема расположения границ публичного сервитута



Верхнемамонский муниципальный район
с/п Верхнемамонское

36:06:1500014

36:06:0000000:80
(36:06:1500014:26)






36:06:1600026

36:06:1600026:274(5)

с/п Осетровское

36:06:1600026:40

Используемые условные знаки и обозначения:

-  - обозначение границы кадастрового квартала
-  - обозначение границы земельного участка
-  - обозначение границы публичного сервитута
-  - обозначение объекта инфраструктуры
-  - обозначение границы сельского поселения (населенного пункта)

- 22 - обозначение характерной точки границы публичного сервитута
- 36:00:0000000 - обозначение номера кадастрового квартала
- 36:20:6000005:8 - обозначение номера земельного участка
- Бобровский муниципальный район - обозначение муниципального района
- С/п Шестаковское - обозначение сельского поселения (населенного пункта)

Масштаб 1:1000

Выноска №193

Схема расположения границ публичного сервитута



с/п Верхнемамонское

215

263

Верхнемамонский муниципальный район
с/п Осетровское






36:06:1500014

36:06:1600026

36:06:1600026:40

36:06:0000000:80
(36:06:1500014:26)

Используемые условные знаки и обозначения:

-  - обозначение границы кадастрового квартала
-  - обозначение границы земельного участка
-  - обозначение границы публичного сервитута
-  - обозначение объекта инфраструктуры
-  - обозначение границы сельского поселения (населенного пункта)

- 22 - обозначение характерной точки границы публичного сервитута
- 36:00:0000000 - обозначение номера кадастрового квартала
- 36:20:6000005:8 - обозначение номера земельного участка
- Бобровский муниципальный район - обозначение муниципального района
- С/п Шестаковское - обозначение сельского поселения (населенного пункта)

Масштаб 1:1000

Выноска №194

Схема расположения границ публичного сервитута



Используемые условные знаки и обозначения:

- обозначение границы кадастрового квартала
- обозначение границы земельного участка
- обозначение границы публичного сервитута
- обозначение объекта инфраструктуры
- обозначение границы сельского поселения (населенного пункта)

- 22 - обозначение характерной точки границы публичного сервитута
- 36:00:0000000 - обозначение номера кадастрового квартала
- 36:20:6000005:8 - обозначение кадастрового номера земельного участка
- Бобровский муниципальный район - обозначение муниципального района
- С/п Шестаковское - обозначение сельского поселения (населенного пункта)

Масштаб 1:1000

Выноска №195

Схема расположения границ публичного сервитута



Используемые условные знаки и обозначения:

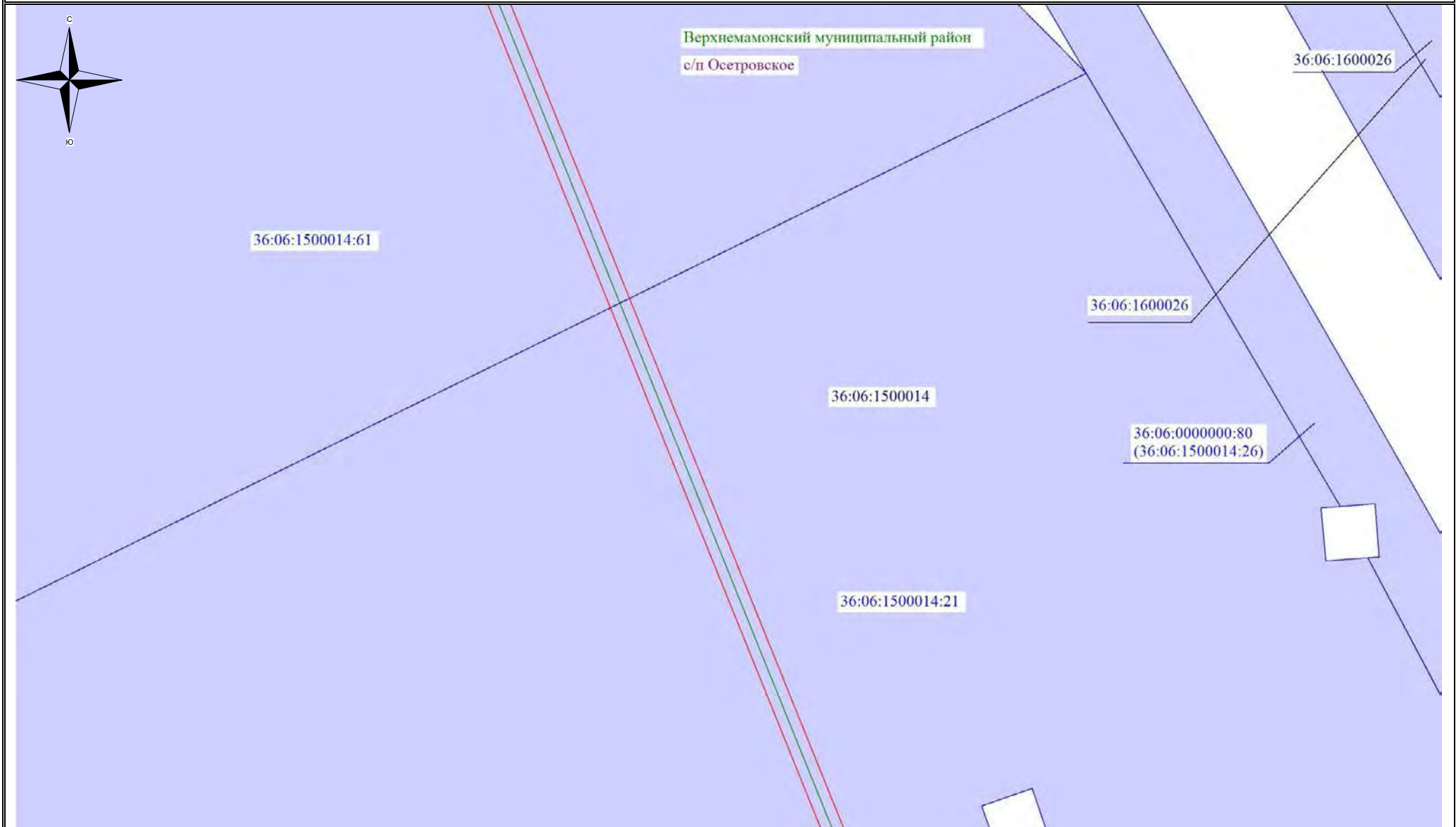
- обозначение границы кадастрового квартала
- обозначение границы земельного участка
- обозначение границы публичного сервитута
- обозначение объекта инфраструктуры
- обозначение границы сельского поселения (населенного пункта)

- 22 - обозначение характерной точки границы публичного сервитута
- 36:00:0000000 – обозначение номера кадастрового квартала
- 36:20:6000005:8 – обозначение кадастрового номера земельного участка
- Бобровский муниципальный район – обозначение муниципального района
- С/п Шестаковское – обозначение сельского поселения (населенного пункта)

Масштаб 1:1000

Выноска №196

Схема расположения границ публичного сервитута



Используемые условные знаки и обозначения:

- - обозначение границы кадастрового квартала
- ▭ - обозначение границы земельного участка
- ▭ - обозначение границы публичного сервитута
- - обозначение объекта инфраструктуры
- - обозначение границы сельского поселения (населенного пункта)

- 22 - обозначение характерной точки границы публичного сервитута
- 36:00:0000000 – обозначение номера кадастрового квартала
- 36:20:6000005:8 – обозначение кадастрового номера земельного участка
- Бобровский муниципальный район – обозначение муниципального района
- С/п Шестаковское – обозначение сельского поселения (населенного пункта)

Масштаб 1:1000

Выноска №197

Схема расположения границ публичного сервитута



Верхнемамонский муниципальный район






с/п Осетровское

36:06:0000000:80
(36:06:1500014:26)

36:06:1500014:21

36:06:1500014

Используемые условные знаки и обозначения:

-  - обозначение границы кадастрового квартала
-  - обозначение границы земельного участка
-  - обозначение границы публичного сервитута
-  - обозначение объекта инфраструктуры
-  - обозначение границы сельского поселения (населенного пункта)

- 22 - обозначение характерной точки границы публичного сервитута
- 36:00:0000000 - обозначение номера кадастрового квартала
- 36:20:6000005:8 - обозначение кадастрового номера земельного участка
- Бобровский муниципальный район - обозначение муниципального района
- С/п Шестаковское - обозначение сельского поселения (населенного пункта)

Масштаб 1:1000

Выноска №198

Схема расположения границ публичного сервитута



Верхнемамонский муниципальный район
с/п Осетровское

36:06:1500014

36:06:1500014:21

Используемые условные знаки и обозначения:

- обозначение границы кадастрового квартала
- обозначение границы земельного участка
- обозначение границы публичного сервитута
- обозначение объекта инфраструктуры
- обозначение границы сельского поселения (населенного пункта)

- 22 - обозначение характерной точки границы публичного сервитута
- 36:00:0000000 – обозначение номера кадастрового квартала
- 36:20:6000005:8 – обозначение кадастрового номера земельного участка
- Бобровский муниципальный район – обозначение муниципального района
- С/п Шестаковское – обозначение сельского поселения (населенного пункта)

Масштаб 1:1000

Выноска №199

Схема расположения границ публичного сервитута








Верхнемамонский муниципальный район
с/п Осетровское

36:06:1500014

36:06:1500014:21

Используемые условные знаки и обозначения:

-  - обозначение границы кадастрового квартала
-  - обозначение границы земельного участка
-  - обозначение границы публичного сервитута
-  - обозначение объекта инфраструктуры
-  - обозначение границы сельского поселения (населенного пункта)

- 22 - обозначение характерной точки границы публичного сервитута
- 36:00:0000000 - обозначение номера кадастрового квартала
- 36:20:6000005:8 - обозначение кадастрового номера земельного участка
- Бобровский муниципальный район - обозначение муниципального района
- С/п Шестаковское - обозначение сельского поселения (населенного пункта)

Масштаб 1:1000

Выноска №200

Схема расположения границ публичного сервитута



Используемые условные знаки и обозначения:

- обозначение границы кадастрового квартала
- обозначение границы земельного участка
- обозначение границы публичного сервитута
- обозначение объекта инфраструктуры
- обозначение границы сельского поселения (населенного пункта)

- 22 - обозначение характерной точки границы публичного сервитута
- 36:00:0000000 - обозначение номера кадастрового квартала
- 36:20:6000005:8 - обозначение кадастрового номера земельного участка
- Бобровский муниципальный район - обозначение муниципального района
- С/п Шестаковское - обозначение сельского поселения (населенного пункта)

Масштаб 1:1000

Выноска №201

Схема расположения границ публичного сервитута








Верхнемамонский муниципальный район
с/п Осетровское

36:06:1500014

36:06:1500014:23

Используемые условные знаки и обозначения:

-  - обозначение границы кадастрового квартала
-  - обозначение границы земельного участка
-  - обозначение границы публичного сервитута
-  - обозначение объекта инфраструктуры
-  - обозначение границы сельского поселения (населенного пункта)

- 22 - обозначение характерной точки границы публичного сервитута
- 36:00:0000000 - обозначение номера кадастрового квартала
- 36:20:6000005:8 - обозначение кадастрового номера земельного участка
- Бобровский муниципальный район - обозначение муниципального района
- С/п Шестаковское - обозначение сельского поселения (населенного пункта)

Масштаб 1:1000

Выноска №202

Схема расположения границ публичного сервитута



Верхнемамонский муниципальный район

с/п Осетровское

36:06:1500014

36:06:1500014:23

262

216






217

261

218

260

Используемые условные знаки и обозначения:

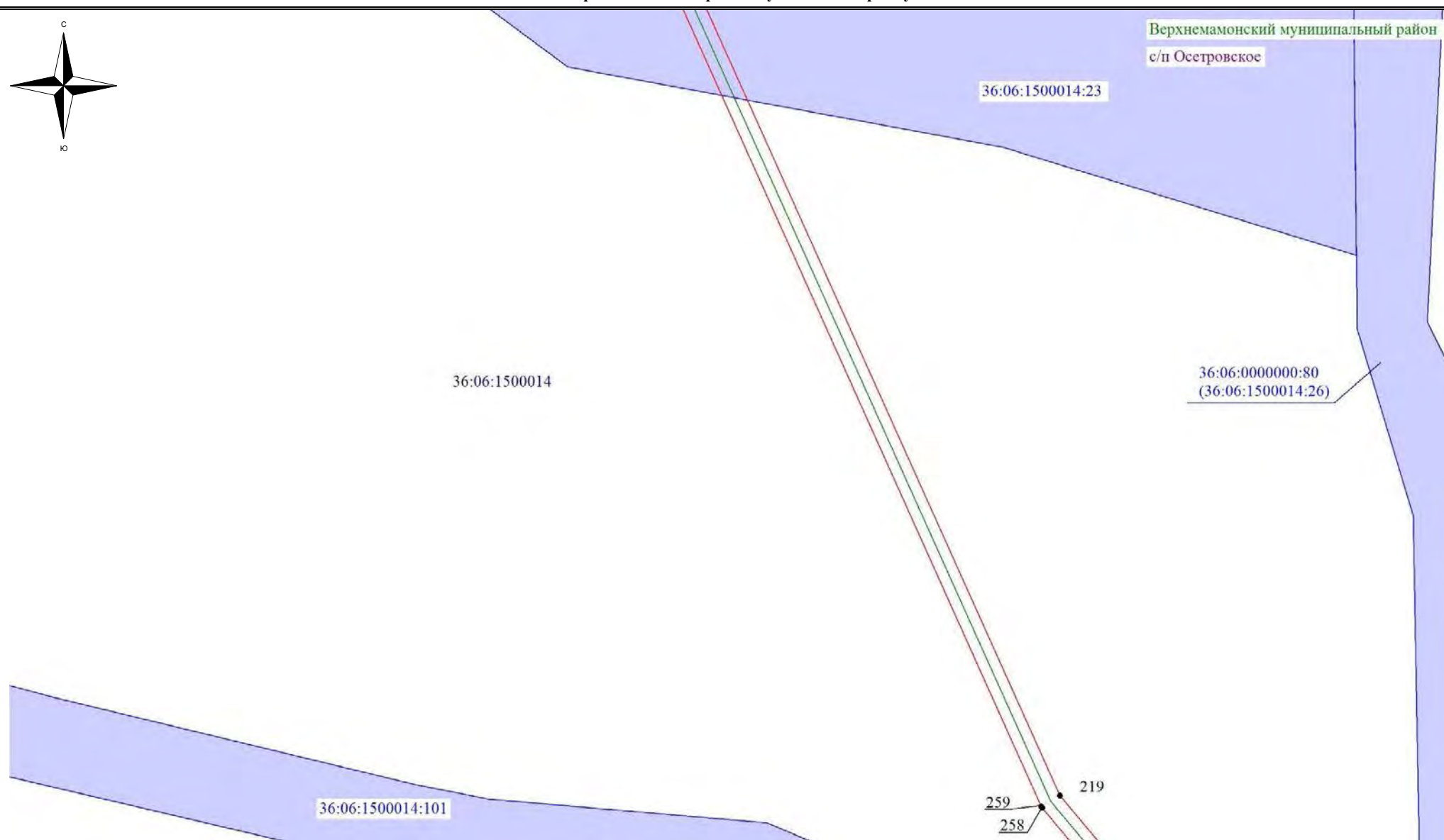

-  - обозначение границы кадастрового квартала
-  - обозначение границы земельного участка
-  - обозначение границы публичного сервитута
-  - обозначение объекта инфраструктуры
-  - обозначение границы сельского поселения (населенного пункта)

- 22 - обозначение характерной точки границы публичного сервитута
- 36:00:0000000 - обозначение номера кадастрового квартала
- 36:20:6000005:8 - обозначение кадастрового номера земельного участка
- Бобровский муниципальный район - обозначение муниципального района
- С/п Шестаковское - обозначение сельского поселения (населенного пункта)

Масштаб 1:1000

Выноска №203

Схема расположения границ публичного сервитута



Используемые условные знаки и обозначения:

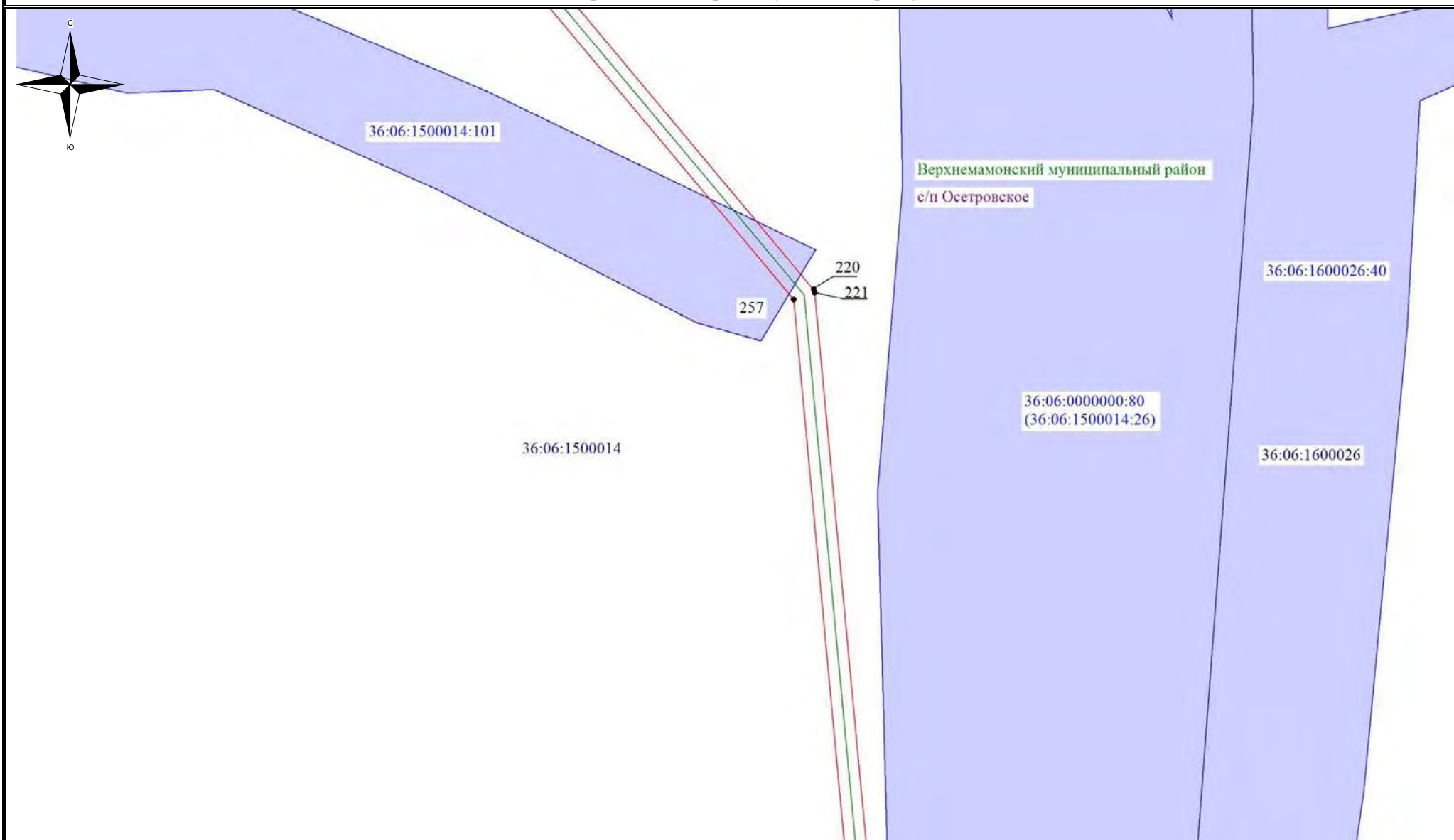
- - обозначение границы кадастрового квартала
- ▭ - обозначение границы земельного участка
- ▭ - обозначение границы публичного сервитута
- - обозначение объекта инфраструктуры
- - обозначение границы сельского поселения (населенного пункта)

- 22 - обозначение характерной точки границы публичного сервитута
- 36:00:0000000 – обозначение номера кадастрового квартала
- 36:20:6000005:8 – обозначение кадастрового номера земельного участка
- Бобровский муниципальный район – обозначение муниципального района
- С/п Шестаковское – обозначение сельского поселения (населенного пункта)

Масштаб 1:1000

Выноска №204

Схема расположения границ публичного сервитута



Используемые условные знаки и обозначения:

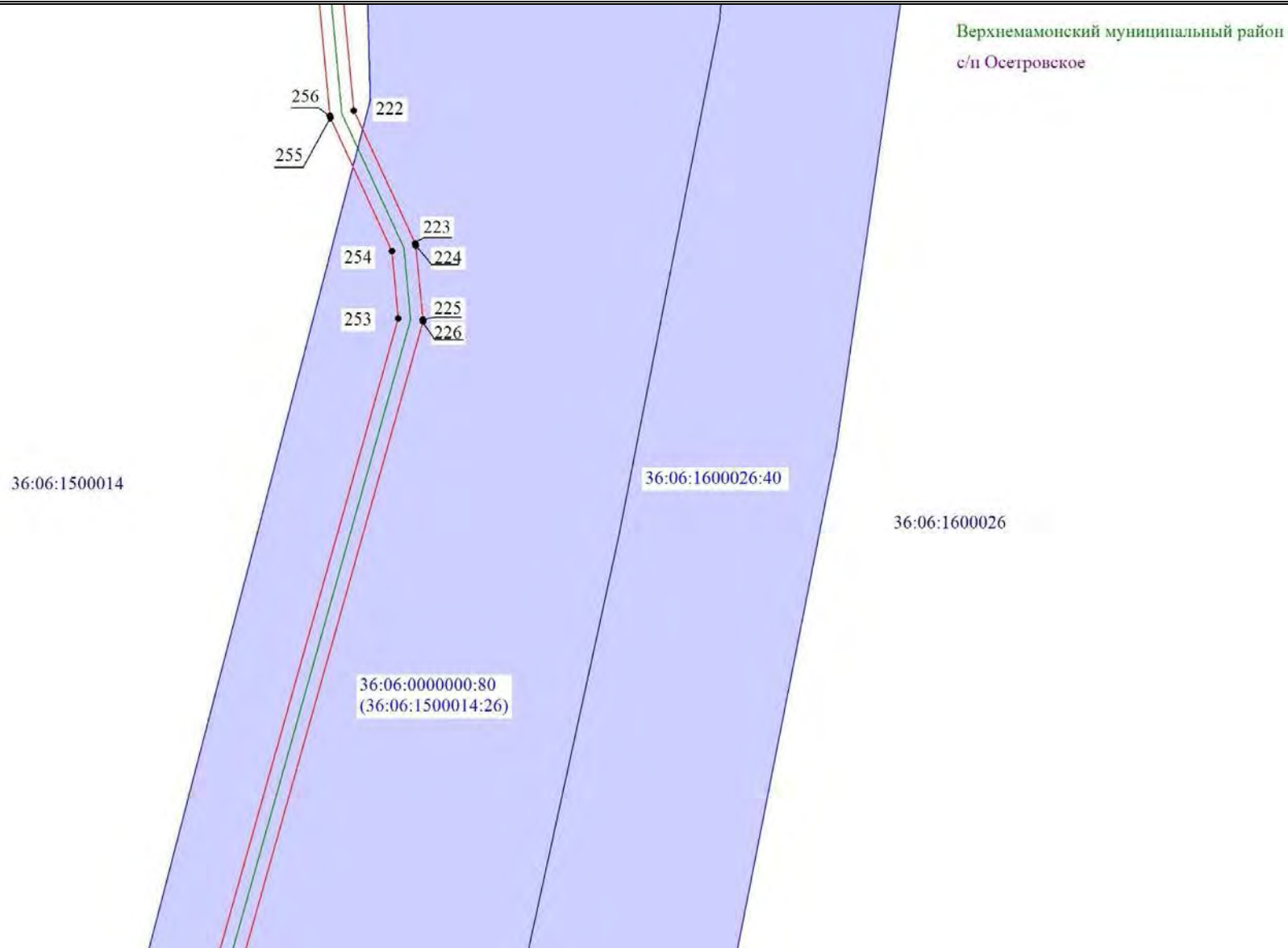

- - обозначение границы кадастрового квартала
- ▭ - обозначение границы земельного участка
- ▭ - обозначение границы публичного сервитута
- - обозначение объекта инфраструктуры
- - обозначение границы сельского поселения (населенного пункта)

- 22 - обозначение характерной точки границы публичного сервитута
- 36:00:0000000 - обозначение номера кадастрового квартала
- 36:20:6000005:8 - обозначение кадастрового номера земельного участка
- Бобровский муниципальный район - обозначение муниципального района
- С/п Шестаковское - обозначение сельского поселения (населенного пункта)

Масштаб 1:1000

Выноска №205

Схема расположения границ публичного сервитута



Используемые условные знаки и обозначения:


- - обозначение границы кадастрового квартала
- - обозначение границы земельного участка
- - обозначение границы публичного сервитута
- - обозначение объекта инфраструктуры
- - обозначение границы сельского поселения (населенного пункта)

- 22 - обозначение характерной точки границы публичного сервитута
- 36:00:0000000 - обозначение номера кадастрового квартала
- 36:20:6000005:8 - обозначение кадастрового номера земельного участка
- Бобровский муниципальный район - обозначение муниципального района
- С/п Шестаковское - обозначение сельского поселения (населенного пункта)

Масштаб 1:1000

Выноска №206

Схема расположения границ публичного сервитута



36:06:1500014

Верхнемамонский муниципальный район
с/п Осетровское

36:06:0000000:80
(36:06:1500014:26)

36:06:1600026:40






36:06:1600026

252

227

228

Используемые условные знаки и обозначения:

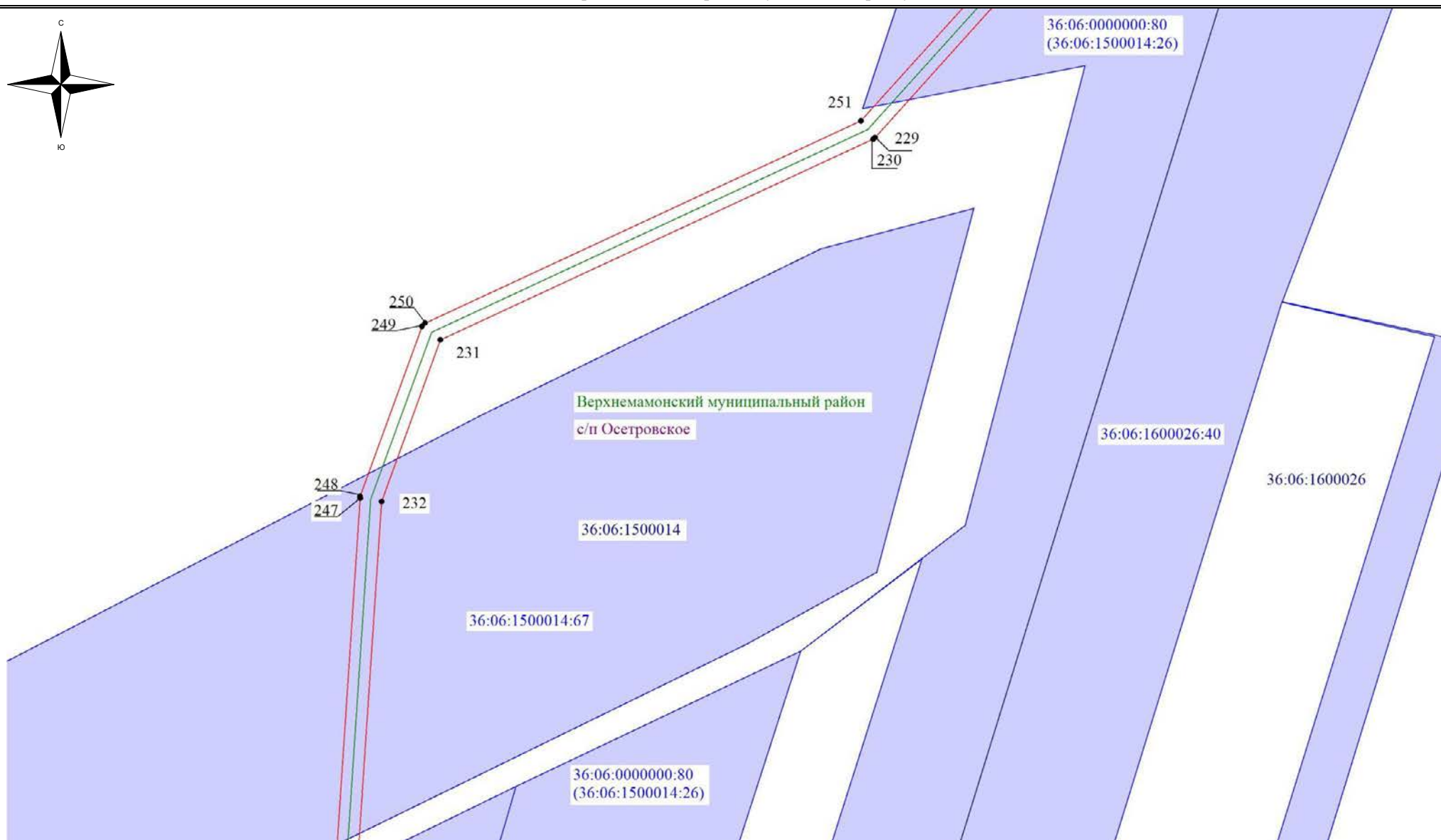
-  - обозначение границы кадастрового квартала
-  - обозначение границы земельного участка
-  - обозначение границы публичного сервитута
-  - обозначение объекта инфраструктуры
-  - обозначение границы сельского поселения (населенного пункта)

- 22 - обозначение характерной точки границы публичного сервитута
- 36:00:0000000 - обозначение номера кадастрового квартала
- 36:20:6000005:8 - обозначение кадастрового номера земельного участка
- Бобровский муниципальный район - обозначение муниципального района
- С/п Шестаковское - обозначение сельского поселения (населенного пункта)

Масштаб 1:1000

Выноска №207

Схема расположения границ публичного сервитута



Используемые условные знаки и обозначения:

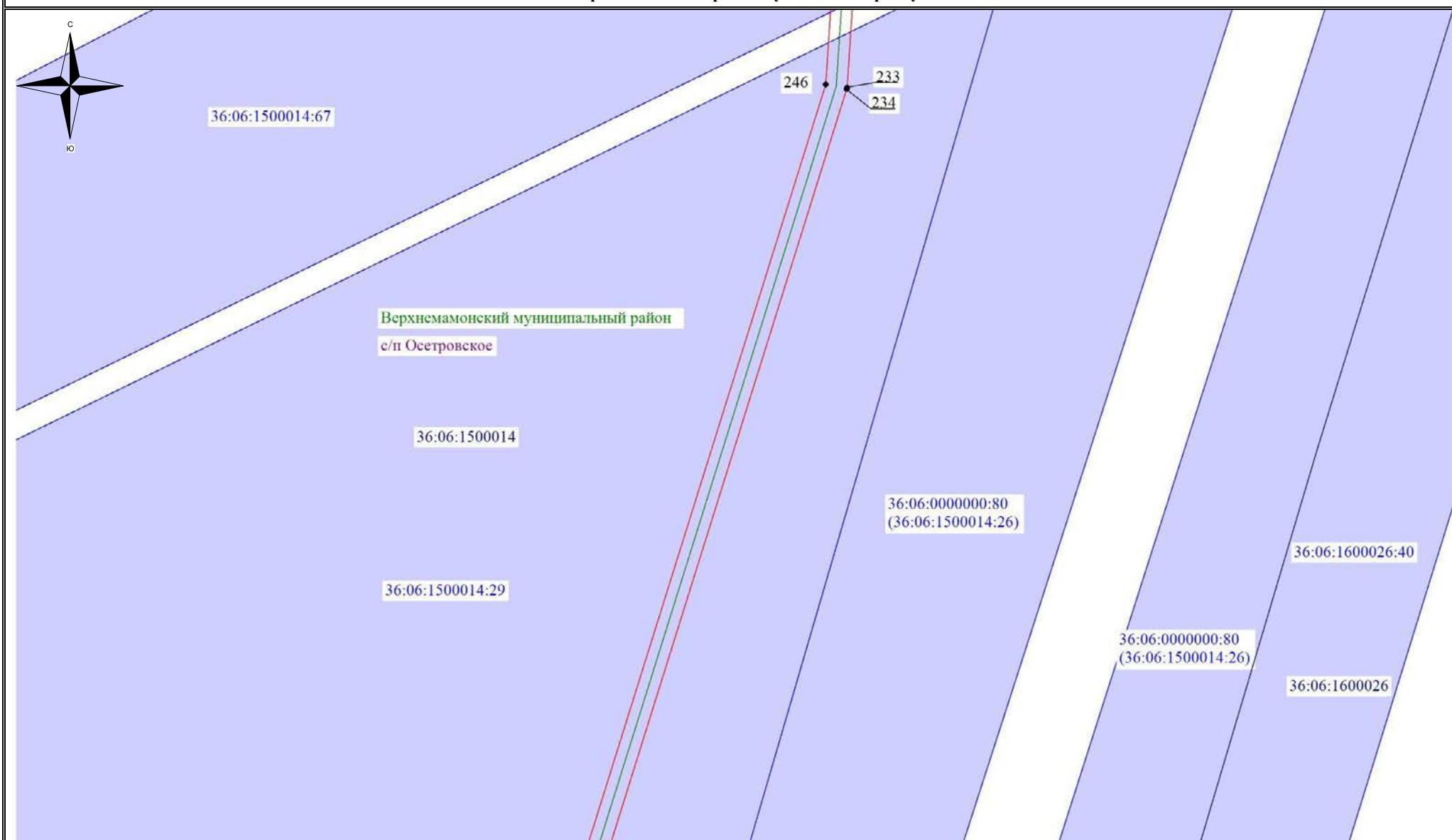
- обозначение границы кадастрового квартала
- обозначение границы земельного участка
- обозначение границы публичного сервитута
- обозначение объекта инфраструктуры
- обозначение границы сельского поселения (населенного пункта)

- 22 - обозначение характерной точки границы публичного сервитута
- 36:00:0000000 - обозначение номера кадастрового квартала
- 36:20:6000005:8 - обозначение кадастрового номера земельного участка
- Бобровский муниципальный район - обозначение муниципального района
- С/п Шестаковское - обозначение сельского поселения (населенного пункта)

Масштаб 1:1000

Выноска №208

Схема расположения границ публичного сервитута



Используемые условные знаки и обозначения:


- обозначение границы кадастрового квартала
- обозначение границы земельного участка
- обозначение границы публичного сервитута
- обозначение объекта инфраструктуры
- обозначение границы сельского поселения (населенного пункта)

- 22 - обозначение характерной точки границы публичного сервитута
- 36:00:0000000 - обозначение номера кадастрового квартала
- 36:20:6000005:8 - обозначение кадастрового номера земельного участка
- Бобровский муниципальный район - обозначение муниципального района
- С/п Шестаковское - обозначение сельского поселения (населенного пункта)

Масштаб 1:1000

Выноска №209

Схема расположения границ публичного сервитута



Верхнемамонский муниципальный район
с/п Осетровское

36:06:1500014:29

36:06:1500014






36:06:0000000:80
(36:06:1500014:26)

36:06:0000000:80
(36:06:1500014:26)

36:06:1600026:40

36:06:1600026

Используемые условные знаки и обозначения:

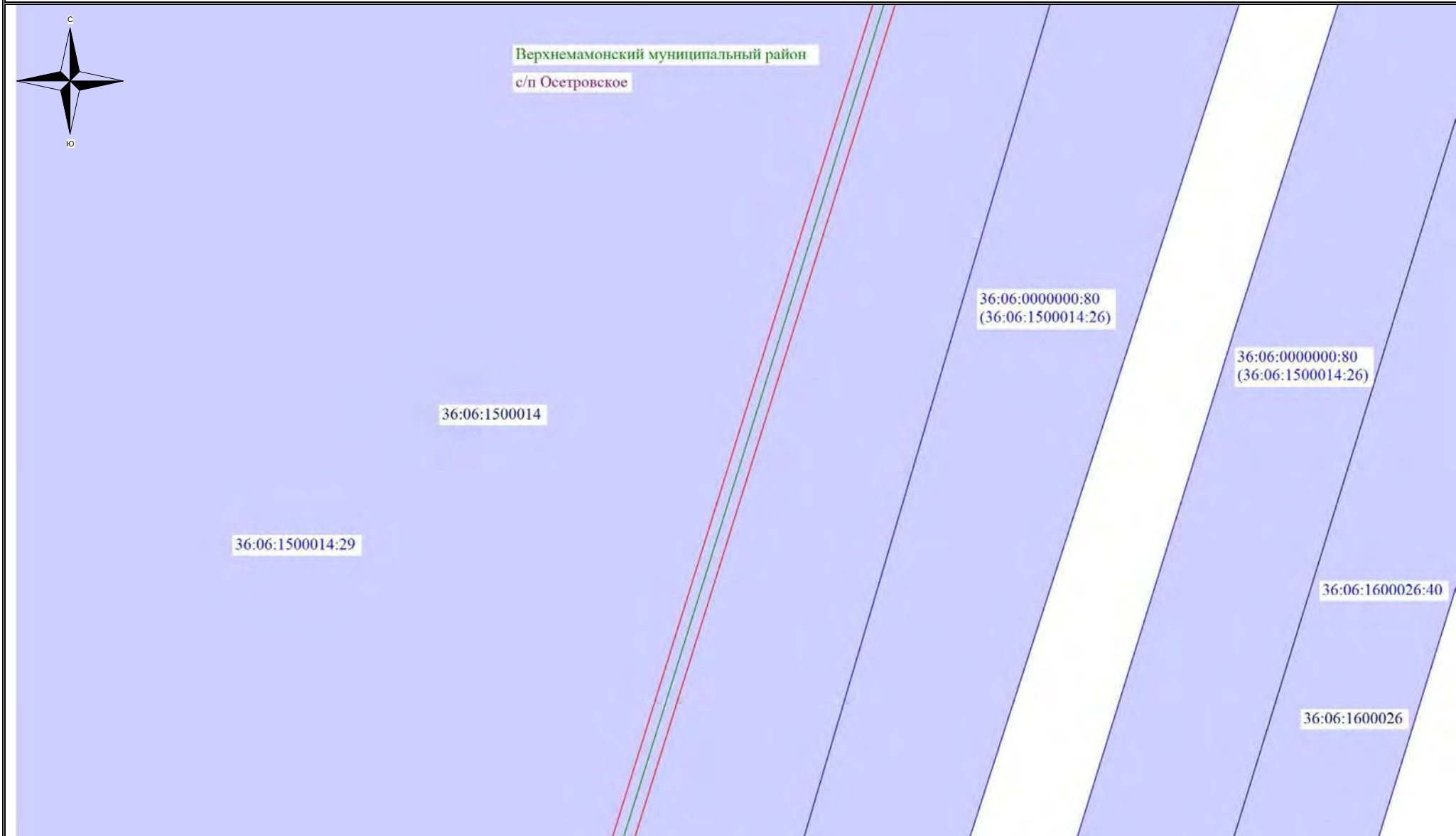
-  - обозначение границы кадастрового квартала
-  - обозначение границы земельного участка
-  - обозначение границы публичного сервитута
-  - обозначение объекта инфраструктуры
-  - обозначение границы сельского поселения (населенного пункта)

- 22 - обозначение характерной точки границы публичного сервитута
- 36:00:0000000 - обозначение номера кадастрового квартала
- 36:20:6000005:8 - обозначение кадастрового номера земельного участка
- Бобровский муниципальный район - обозначение муниципального района
- С/п Шестаковское - обозначение сельского поселения (населенного пункта)

Масштаб 1:1000

Выноска №210

Схема расположения границ публичного сервитута



Используемые условные знаки и обозначения:

- обозначение границы кадастрового квартала
- обозначение границы земельного участка
- обозначение границы публичного сервитута
- обозначение объекта инфраструктуры
- обозначение границы сельского поселения (населенного пункта)

- 22 - обозначение характерной точки границы публичного сервитута
- 36:00:0000000 - обозначение номера кадастрового квартала
- 36:20:6000005:8 - обозначение кадастрового номера земельного участка
- Бобровский муниципальный район - обозначение муниципального района
- С/п Шестаковское - обозначение сельского поселения (населенного пункта)

Масштаб 1:1000

Выноска №211

Схема расположения границ публичного сервитута



Используемые условные знаки и обозначения:

- обозначение границы кадастрового квартала
- обозначение границы земельного участка
- обозначение границы публичного сервитута
- обозначение объекта инфраструктуры
- обозначение границы сельского поселения (населенного пункта)

- 22 - обозначение характерной точки границы публичного сервитута
- 36:00:0000000 - обозначение номера кадастрового квартала
- 36:20:6000005:8 - обозначение кадастрового номера земельного участка
- Бобровский муниципальный район - обозначение муниципального района
- С/п Шестаковское - обозначение сельского поселения (населенного пункта)

Масштаб 1:1000

Выноска №212

Схема расположения границ публичного сервитута



Используемые условные знаки и обозначения:

- обозначение границы кадастрового квартала
- обозначение границы земельного участка
- обозначение границы публичного сервитута
- обозначение объекта инфраструктуры
- обозначение границы сельского поселения (населенного пункта)

- 22 - обозначение характерной точки границы публичного сервитута
- 36:00:0000000 - обозначение номера кадастрового квартала
- 36:20:6000005:8 - обозначение кадастрового номера земельного участка
- Бобровский муниципальный район - обозначение муниципального района
- С/п Шестаковское - обозначение сельского поселения (населенного пункта)

Масштаб 1:1000

Выноска №213

Схема расположения границ публичного сервитута



Используемые условные знаки и обозначения:

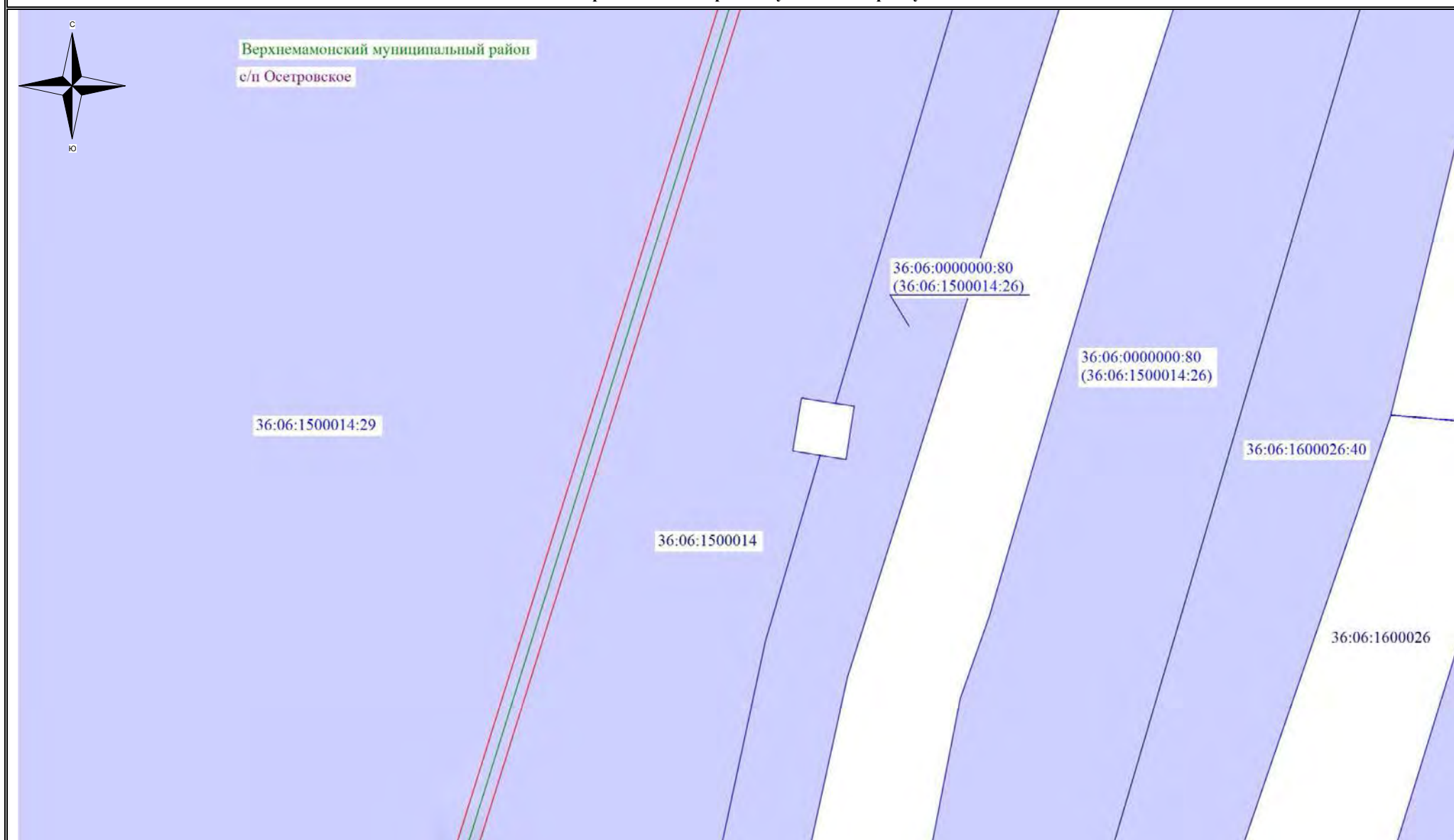
- обозначение границы кадастрового квартала
- обозначение границы земельного участка
- обозначение границы публичного сервитута
- обозначение объекта инфраструктуры
- обозначение границы сельского поселения (населенного пункта)

- 22 - обозначение характерной точки границы публичного сервитута
- 36:00:0000000 - обозначение номера кадастрового квартала
- 36:20:6000005:8 - обозначение кадастрового номера земельного участка
- Бобровский муниципальный район - обозначение муниципального района
- С/п Шестаковское - обозначение сельского поселения (населенного пункта)

Масштаб 1:1000

Выноска №214

Схема расположения границ публичного сервитута



Используемые условные знаки и обозначения:

- обозначение границы кадастрового квартала
- обозначение границы земельного участка
- обозначение границы публичного сервитута
- обозначение объекта инфраструктуры
- обозначение границы сельского поселения (населенного пункта)

- 22 - обозначение характерной точки границы публичного сервитута
- 36:00:0000000 - обозначение номера кадастрового квартала
- 36:20:6000005:8 - обозначение кадастрового номера земельного участка
- Бобровский муниципальный район - обозначение муниципального района
- С/п Шестаковское - обозначение сельского поселения (населенного пункта)

Масштаб 1:1000

Выноска №215

Схема расположения границ публичного сервитута



Используемые условные знаки и обозначения:

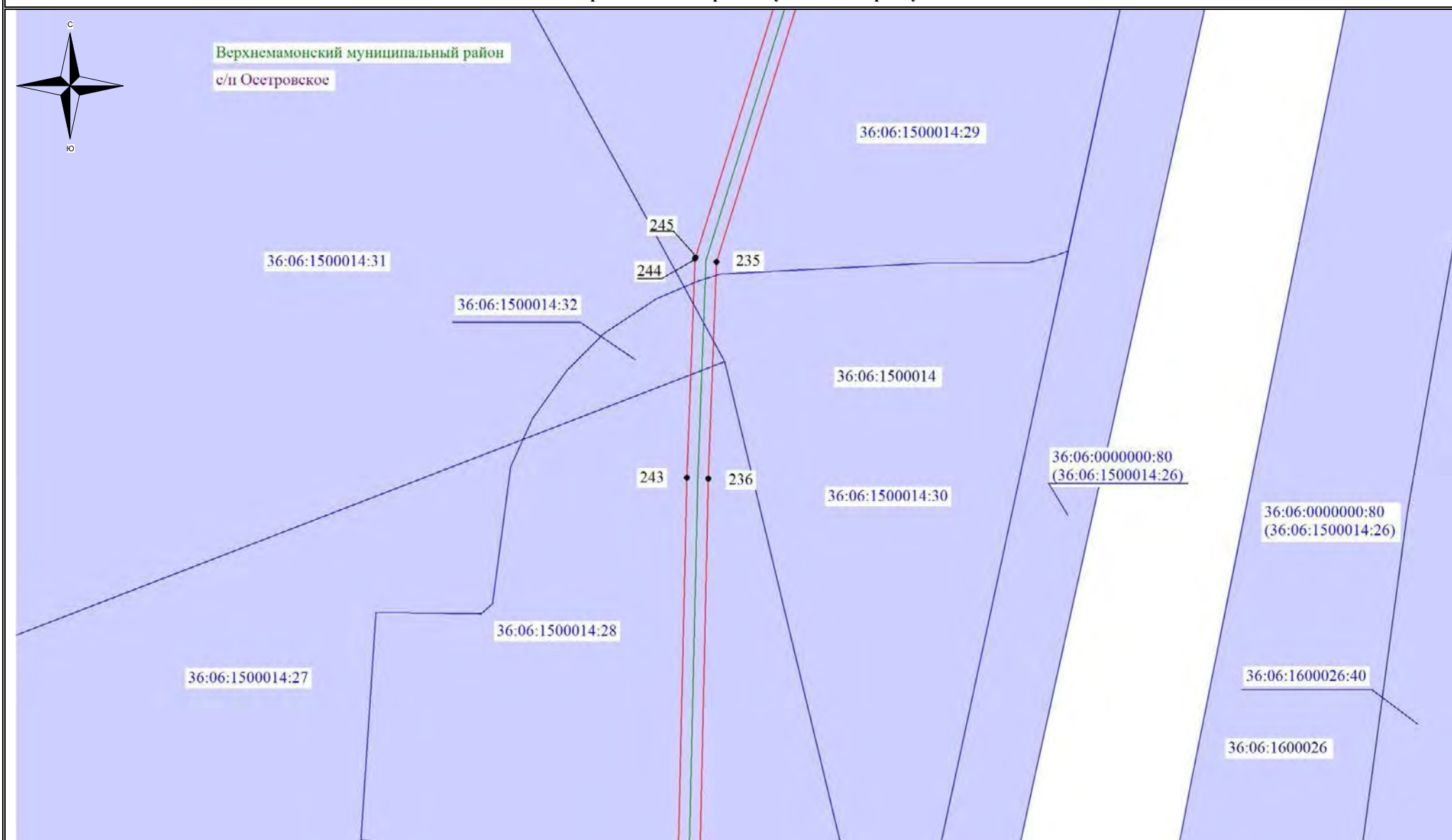
- обозначение границы кадастрового квартала
- обозначение границы земельного участка
- обозначение границы публичного сервитута
- обозначение объекта инфраструктуры
- обозначение границы сельского поселения (населенного пункта)

- 22 - обозначение характерной точки границы публичного сервитута
- 36:00:0000000 - обозначение номера кадастрового квартала
- 36:20:6000005:8 - обозначение кадастрового номера земельного участка
- Бобровский муниципальный район - обозначение муниципального района
- С/п Шестаковское - обозначение сельского поселения (населенного пункта)

Масштаб 1:1000

Выноска №216

Схема расположения границ публичного сервитута



Используемые условные знаки и обозначения:

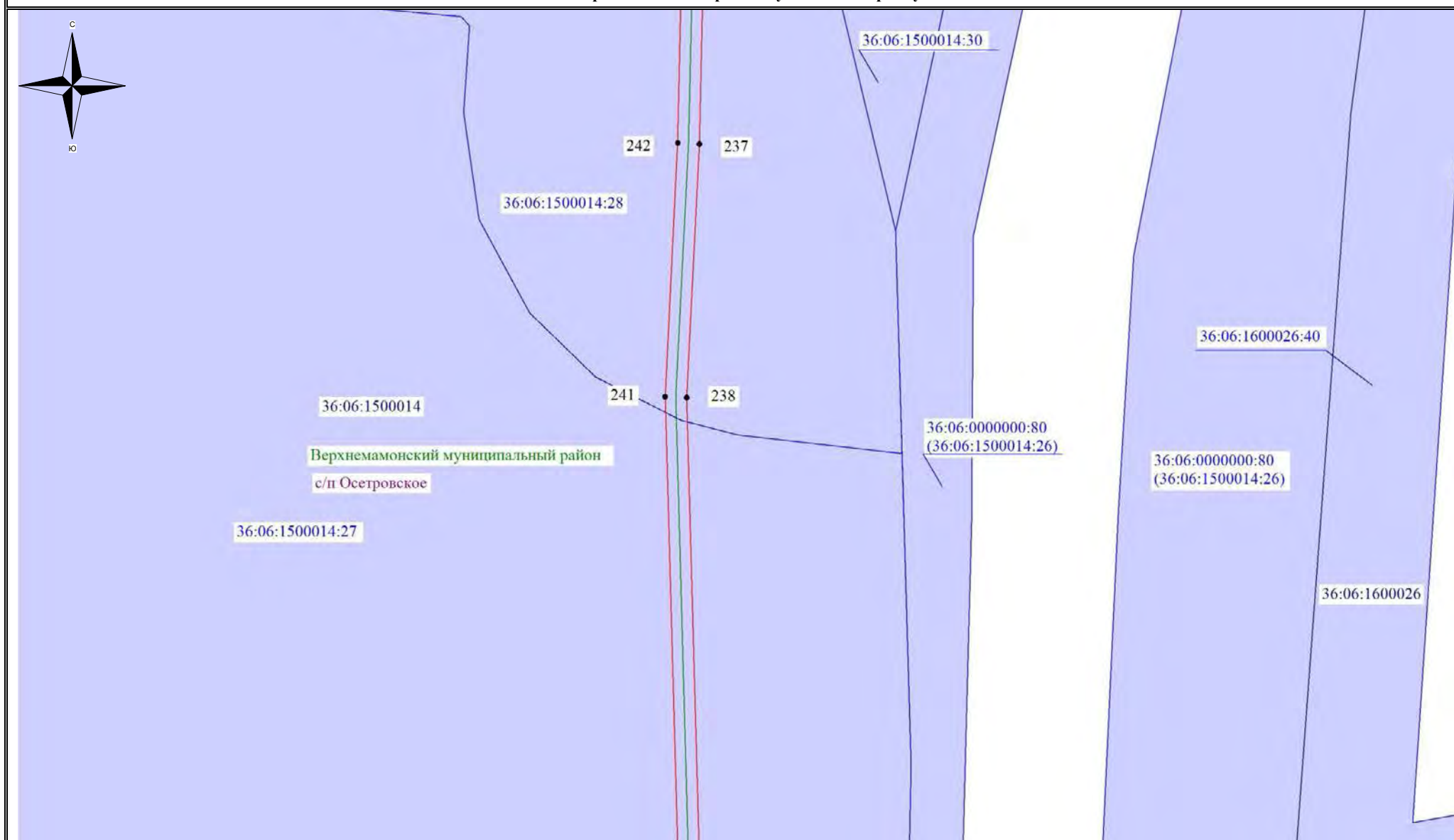
- - обозначение границы кадастрового квартала
- ▭ - обозначение границы земельного участка
- ▭ - обозначение границы публичного сервитута
- - обозначение объекта инфраструктуры
- - обозначение границы сельского поселения (населенного пункта)

- 22 - обозначение характерной точки границы публичного сервитута
- 36:00:0000000 - обозначение номера кадастрового квартала
- 36:20:6000005:8 - обозначение кадастрового номера земельного участка
- Бобровский муниципальный район - обозначение муниципального района
- С/п Шестаковское - обозначение сельского поселения (населенного пункта)

Масштаб 1:1000

Выноска №217

Схема расположения границ публичного сервитута



Используемые условные знаки и обозначения:

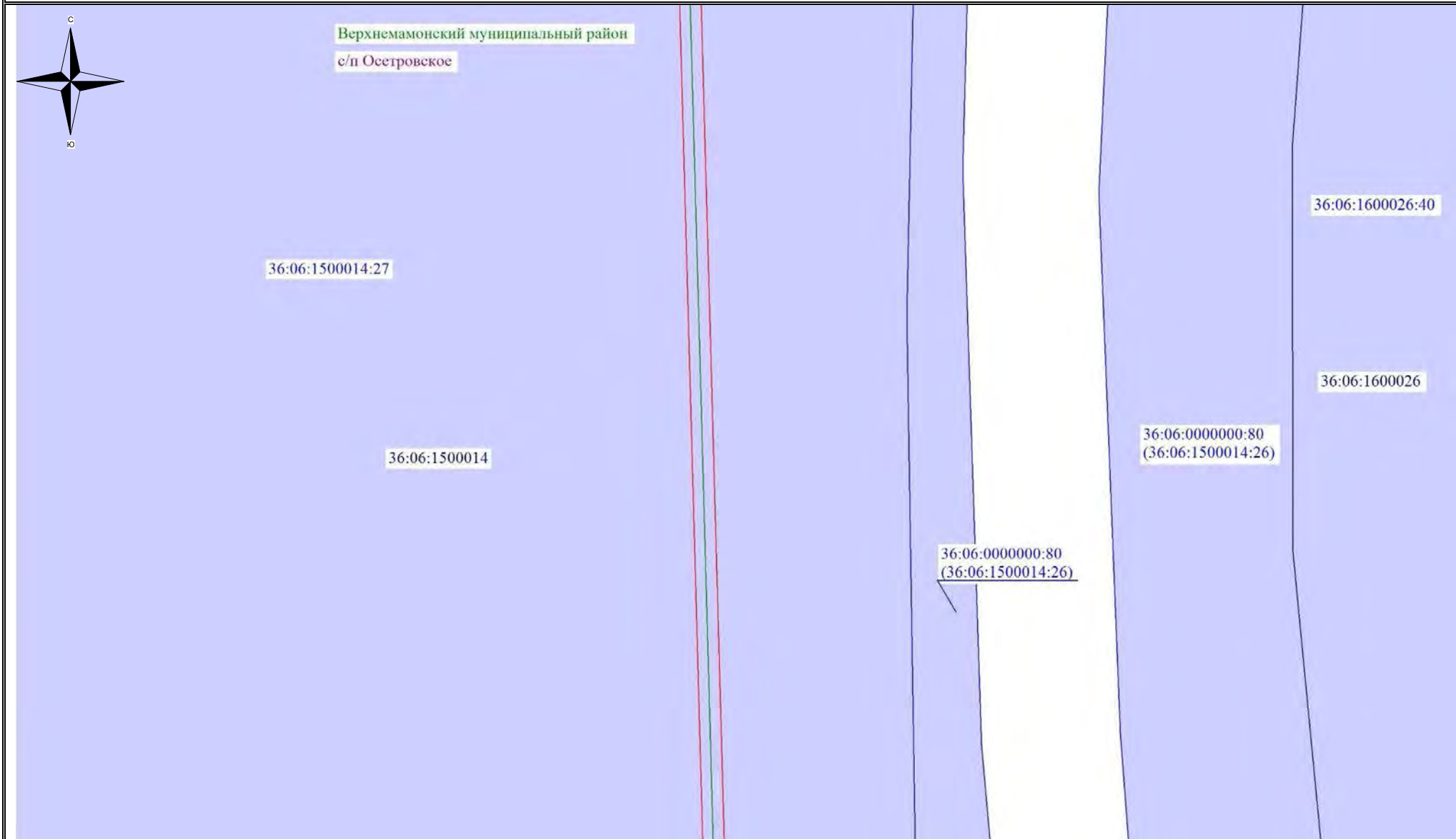
- обозначение границы кадастрового квартала
- обозначение границы земельного участка
- обозначение границы публичного сервитута
- обозначение объекта инфраструктуры
- обозначение границы сельского поселения (населенного пункта)

- 22 - обозначение характерной точки границы публичного сервитута
- 36:00:0000000 - обозначение номера кадастрового квартала
- 36:20:6000005:8 - обозначение кадастрового номера земельного участка
- Бобровский муниципальный район - обозначение муниципального района
- С/п Шестаковское - обозначение сельского поселения (населенного пункта)

Масштаб 1:1000

Выноска №218

Схема расположения границ публичного сервитута



Используемые условные знаки и обозначения:

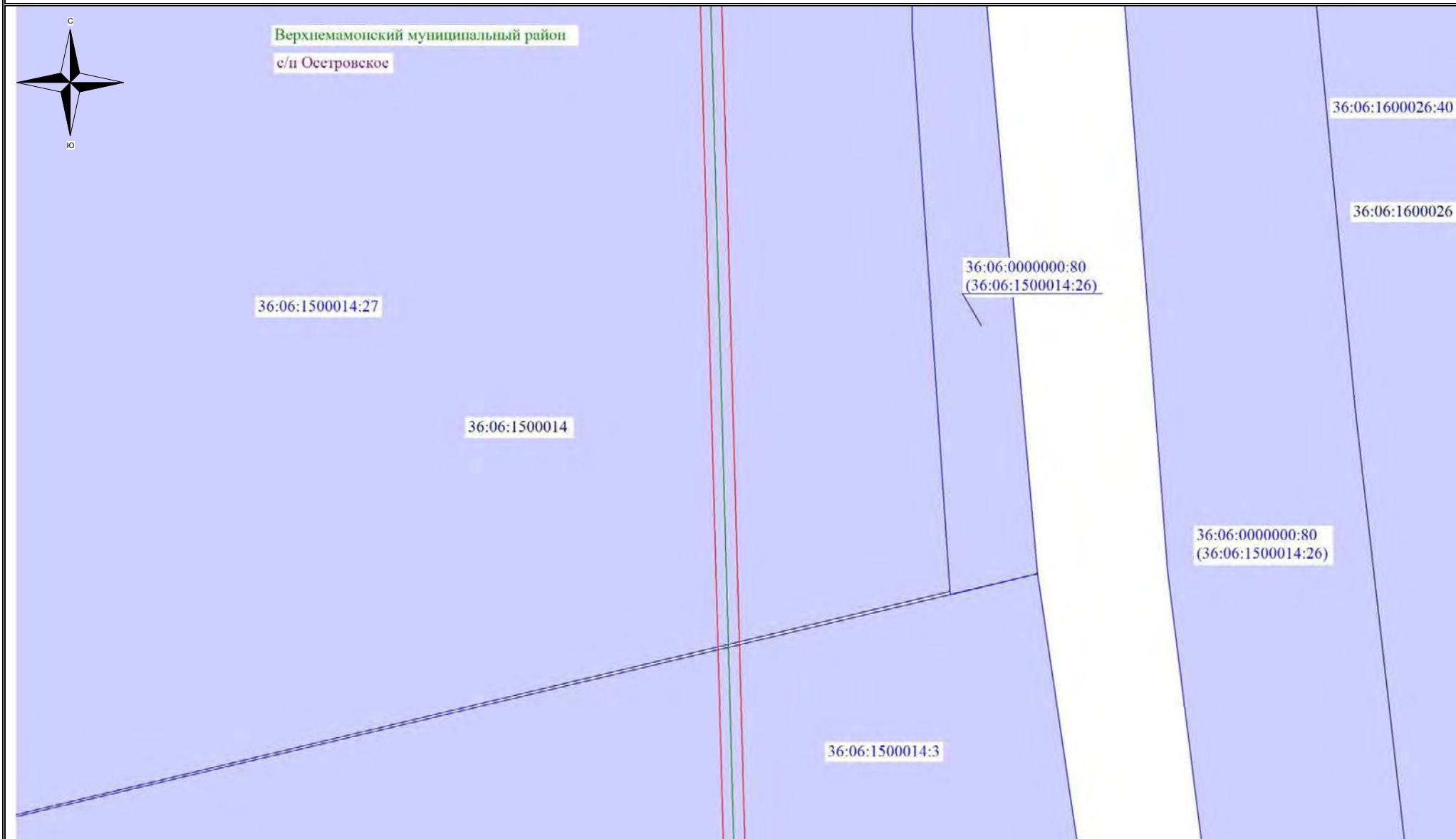
- обозначение границы кадастрового квартала
- обозначение границы земельного участка
- обозначение границы публичного сервитута
- обозначение объекта инфраструктуры
- обозначение границы сельского поселения (населенного пункта)

- 22 - обозначение характерной точки границы публичного сервитута
- 36:00:0000000 - обозначение номера кадастрового квартала
- 36:20:6000005:8 - обозначение кадастрового номера земельного участка
- Бобровский муниципальный район - обозначение муниципального района
- С/п Шестаковское - обозначение сельского поселения (населенного пункта)

Масштаб 1:1000

Выноска №219

Схема расположения границ публичного сервитута



Используемые условные знаки и обозначения:

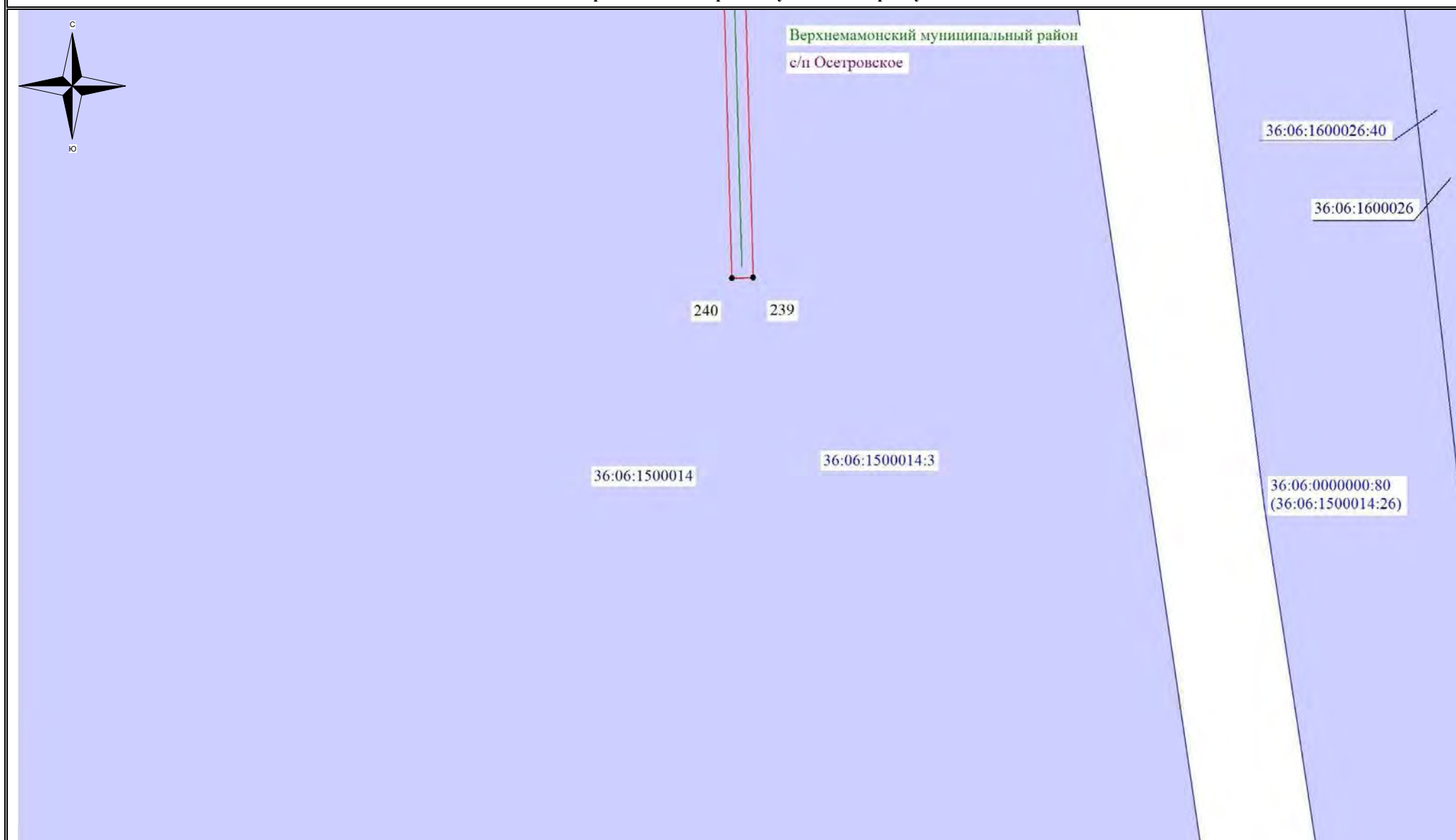
- обозначение границы кадастрового квартала
- обозначение границы земельного участка
- обозначение границы публичного сервитута
- обозначение объекта инфраструктуры
- обозначение границы сельского поселения (населенного пункта)

- 22 - обозначение характерной точки границы публичного сервитута
- 36:00:0000000 - обозначение номера кадастрового квартала
- 36:20:6000005:8 - обозначение кадастрового номера земельного участка
- Бобровский муниципальный район - обозначение муниципального района
- С/п Шестаковское - обозначение сельского поселения (населенного пункта)

Масштаб 1:1000

Выноска №220

Схема расположения границ публичного сервитута



Используемые условные знаки и обозначения:

- обозначение границы кадастрового квартала
- обозначение границы земельного участка
- обозначение границы публичного сервитута
- обозначение объекта инфраструктуры
- обозначение границы сельского поселения (населенного пункта)

- 22 - обозначение характерной точки границы публичного сервитута
- 36:00:0000000 – обозначение номера кадастрового квартала
- 36:20:6000005:8 – обозначение кадастрового номера земельного участка
- Бобровский муниципальный район – обозначение муниципального района
- С/п Шестаковское – обозначение сельского поселения (населенного пункта)

Масштаб 1:1000

Выноска №221