



ДЕПАРТАМЕНТ
АРХИТЕКТУРЫ И ГРАДОСТРОИТЕЛЬСТВА
ВОРОНЕЖСКОЙ ОБЛАСТИ

П Р И К А З

№ _____

г. Воронеж

Об утверждении правил землепользования и застройки Шестаковского сельского поселения Бобровского муниципального района Воронежской области

В соответствии с Градостроительным кодексом Российской Федерации, Федеральным законом от 06.10.2003 № 131-ФЗ «Об общих принципах организации местного самоуправления в Российской Федерации», Законом Воронежской области от 07.07.2006 № 61-ОЗ «О регулировании градостроительной деятельности в Воронежской области», Законом Воронежской области от 20.12.2018 № 173-ОЗ «О перераспределении полномочий по утверждению правил землепользования и застройки между органами местного самоуправления поселений Воронежской области, городского округа город Нововоронеж, Борисоглебского городского округа и исполнительными органами государственной власти Воронежской области», постановлением правительства Воронежской области от 31.12.2014 № 1240 «Об утверждении Положения о департаменте архитектуры и градостроительства Воронежской области»

п р и к а з ы в а ю:

1. Утвердить прилагаемые правила землепользования и застройки Шестаковского сельского поселения Бобровского муниципального района Воронежской области.

2. Контроль исполнения настоящего приказа возложить на заместителя руководителя департамента архитектуры и градостроительства Воронежской области – начальника отдела территориального планирования Беляеву С.М.

Руководитель департамента
архитектуры и градостроительства
Воронежской области

А.А. Еренков

Утверждены приказом департамента
архитектуры и градостроительства
Воронежской области
от _____ № _____

**ПРАВИЛА ЗЕМЛЕПОЛЬЗОВАНИЯ И ЗАСТРОЙКИ
ШЕСТАКОВСКОГО СЕЛЬСКОГО ПОСЕЛЕНИЯ
БОБРОВСКОГО МУНИЦИПАЛЬНОГО РАЙОНА
ВОРОНЕЖСКОЙ ОБЛАСТИ**

**ЧАСТЬ I. ПОРЯДОК ПРИМЕНЕНИЯ ПРАВИЛ ЗЕМЛЕПОЛЬЗОВАНИЯ
И ЗАСТРОЙКИ И ВНЕСЕНИЯ В НИХ ИЗМЕНЕНИЙ**

Раздел 1. Общие положения

**1. Предмет регулирования и цели подготовки Правил землепользования
и застройки Шестаковского сельского поселения Бобровского
муниципального района Воронежской области**

1. Правила землепользования и застройки Шестаковского сельского поселения Бобровского муниципального района Воронежской области (далее – Правила) являются документом градостроительного зонирования, который утверждается нормативным правовым актом департамента архитектуры и градостроительства Воронежской области и в котором устанавливаются территориальные зоны, градостроительные регламенты, порядок применения такого документа и порядок внесения в него изменений.

2. Правила разработаны в соответствии с Градостроительным кодексом Российской Федерации (далее – ГрК РФ), Земельным кодексом Российской Федерации, Федеральным законом от 06.10.2003 № 131-ФЗ «Об общих принципах организации местного самоуправления в Российской Федерации», иными нормативными правовыми актами Российской Федерации, Воронежской области, муниципальными правовыми актами муниципального образования с учетом положений нормативных актов и документов, определяющих основные направления социально-экономического и градостроительного развития муниципального образования, а также сведений Единого государственного реестра недвижимости, сведений, документов и материалов, содержащихся в

государственных информационных системах обеспечения градостроительной деятельности.

3. Правила разработаны в целях:

– создания условий для устойчивого развития территории муниципального образования, сохранения окружающей среды и объектов культурного наследия;

– создания условий для планировки территории муниципального образования;

– обеспечения прав и законных интересов физических и юридических лиц, в том числе правообладателей земельных участков и объектов капитального строительства;

– создания условий для привлечения инвестиций, в том числе путем предоставления возможности выбора наиболее эффективных видов разрешенного использования земельных участков и объектов капитального строительства.

2. Основные понятия, используемые в Правилах

В настоящих Правилах используются основные понятия, установленные законодательством Российской Федерации.

3. Сфера применения Правил

1. Действие настоящих Правил распространяется на всю территорию Шестаковского сельского поселения Бобровского муниципального района Воронежской области. Правила обязательны для соблюдения органами государственной власти, органами местного самоуправления, физическими и юридическими лицами, при осуществлении ими градостроительной деятельности на территории Шестаковского сельского поселения Бобровского муниципального района Воронежской области.

2. Настоящие Правила применяются наряду с:

– техническими регламентами и иными обязательными требованиями, установленными в соответствии с законодательством в целях обеспечения безопасности жизни и здоровья людей, надежности и безопасности зданий, строений и сооружений, сохранения окружающей природной среды и объектов культурного наследия;

– региональными и местными нормативами градостроительного проектирования.

4. Содержание и порядок применения Правил

1. Правила включают в себя:

- 1) порядок их применения и внесения изменений в Правила;
- 2) карту градостроительного зонирования;
- 3) градостроительные регламенты.

Обязательным приложением к настоящим Правилам являются сведения о границах территориальных зон, которые содержат графическое описание местоположения границ территориальных зон, перечень координат характерных точек этих границ в системе координат, используемой для ведения Единого государственного реестра недвижимости.

2. Порядок применения правил землепользования и застройки и внесения в них изменений включает в себя положения:

- 1) о регулировании землепользования и застройки;
- 2) об изменении видов разрешенного использования земельных участков и объектов капитального строительства физическими и юридическими лицами;
- 3) о подготовке документации по планировке территории органами местного самоуправления;
- 4) о проведении общественных обсуждений или публичных слушаний по вопросам землепользования и застройки;
- 5) о внесении изменений в Правила;
- 6) о регулировании иных вопросов землепользования и застройки.

5. Использование объектов недвижимости, не соответствующих настоящим Правилам

1. Земельные участки или объекты капитального строительства, виды разрешенного использования, предельные (минимальные и (или) максимальные) размеры и предельные параметры которых не соответствуют градостроительному регламенту, могут использоваться без установления срока приведения их в соответствие с градостроительным регламентом, за исключением случаев, если использование таких земельных участков и объектов капитального строительства

опасно для жизни или здоровья человека, для окружающей среды, объектов культурного наследия.

2. Реконструкция указанных в пункте 1 настоящей статьи объектов капитального строительства может осуществляться только путем приведения таких объектов в соответствие с градостроительным регламентом или путем уменьшения их несоответствия предельным параметрам разрешенного строительства, реконструкции.

3. Изменение видов разрешенного использования указанных земельных участков и объектов капитального строительства может осуществляться путем приведения их в соответствие с видами разрешенного использования земельных участков и объектов капитального строительства, установленными градостроительным регламентом.

4. В случае если использование указанных в пункте 1 настоящей статьи земельных участков и объектов капитального строительства продолжается и опасно для жизни или здоровья человека, для окружающей среды, объектов культурного наследия, в соответствии с федеральными законами может быть наложен запрет на использование таких земельных участков и объектов.

6. Открытость и доступность информации о землепользовании и застройке

1. Настоящие Правила являются открытыми и общедоступными.

2. Настоящие Правила подлежат опубликованию в порядке, установленном для официального опубликования нормативных правовых актов Воронежской области, и размещению в федеральной государственной информационной системе территориального планирования и в государственной информационной системе обеспечения градостроительной деятельности.

Раздел 2. Положения о регулировании землепользования и застройки

7. Перераспределение полномочий между органами местного самоуправления Шестаковского сельского поселения Бобровского муниципального района Воронежской области и департаментом архитектуры и градостроительства Воронежской области

1. На основании Закона Воронежской области от 20.12.2018 № 173-ОЗ «О перераспределении полномочий по утверждению правил землепользования и застройки между органами местного самоуправления поселений Воронежской области, городского округа город Нововоронеж, Борисоглебского городского округа и исполнительными органами государственной власти Воронежской области» (далее – Закон Воронежской области) и в соответствии со статьей 8.2 ГрК РФ, пунктом 6.1 статьи 26.3 Федерального закона от 06.10.1999 № 184-ФЗ «Об общих принципах организации законодательных (представительных) и исполнительных органов государственной власти субъектов Российской Федерации», частью 1.2 статьи 17 Федерального закона от 06.10.2003 № 131-ФЗ «Об общих принципах организации местного самоуправления в Российской Федерации» полномочия по утверждению Правил перераспределены между органами местного самоуправления Шестаковского сельского поселения Бобровского муниципального района Воронежской области и департаментом архитектуры и градостроительства Воронежской области (далее – Уполномоченный орган) на срок, установленный Законом Воронежской области.

2. После истечения срока, указанного в пункте 1 настоящей статьи, полномочия Уполномоченного органа, предусмотренные настоящими Правилами, осуществляются органами местного самоуправления Шестаковского сельского поселения Бобровского муниципального района Воронежской области в соответствии с требованиями ГрК РФ.

8. Полномочия Уполномоченного органа по вопросам землепользования и застройки

1. Полномочия Уполномоченного органа по вопросам землепользования и застройки включают:

1) принятие решений о подготовке проекта Правил, о подготовке проекта о внесении изменений в Правила;

- 2) утверждение Правил, утверждение внесения изменений в Правила;
- 3) принятие решений о предоставлении разрешений на условно разрешенный вид использования объектов капитального строительства или земельного участка;
- 4) принятие решений о предоставлении разрешения на отклонение от предельных параметров разрешенного строительства, реконструкции объектов капитального строительства;
- 5) иные полномочия в соответствии с действующим законодательством.

9. Комиссия по подготовке проектов Правил

1. Комиссия по подготовке проектов правил землепользования и застройки поселений Воронежской области, городского округа город Нововоронеж, Борисоглебского городского округа (далее – Комиссия) является специально созданным постоянно действующим коллегиальным органом при Уполномоченном органе в целях реализации полномочий, указанных в статье 8 настоящих Правил, перераспределенных в соответствии с Законом Воронежской области и обеспечения выполнения задач градостроительного зонирования.

2. Комиссия создается и прекращает свою деятельность приказом Уполномоченного органа.

3. Состав и порядок деятельности Комиссии утверждается приказом Уполномоченного органа.

Раздел 3. Положения об изменении видов разрешенного использования земельных участков и объектов капитального строительства физическими и юридическими лицами

10. Изменение видов разрешенного использования земельных участков и объектов капитального строительства

1. Для каждой из установленных настоящими Правилами территориальных зон могут устанавливаться основные, условно разрешенные и вспомогательные виды разрешенного использования земельных участков и объектов капитального строительства.

2. Изменение одного вида разрешенного использования земельных участков и объектов капитального строительства на другой вид такого

использования осуществляется в соответствии с градостроительным регламентом при условии соблюдения требований технических регламентов.

3. Основные и вспомогательные виды разрешенного использования земельных участков и объектов капитального строительства правообладателями земельных участков и объектов капитального строительства, за исключением органов государственной власти, органов местного самоуправления, государственных и муниципальных учреждений, государственных и муниципальных унитарных предприятий, выбираются самостоятельно без дополнительных разрешений и согласования.

4. Решения об изменении одного вида разрешенного использования земельных участков и объектов капитального строительства, расположенных на землях, на которые действие градостроительных регламентов не распространяется или для которых градостроительные регламенты не устанавливаются, на другой вид такого использования принимаются в соответствии с федеральными законами.

11. Предоставления разрешения на условно разрешенный вид использования земельного участка или объекта капитального строительства

1. Физическое или юридическое лицо, заинтересованное в предоставлении разрешения на условно разрешенный вид использования земельного участка или объекта капитального строительства (далее - разрешение на условно разрешенный вид использования), направляет заявление о предоставлении разрешения на условно разрешенный вид использования в комиссию.

2. Порядок предоставления разрешения на условно разрешенный вид использования земельного участка или объекта капитального строительства определен статьей 39 ГрК РФ.

3. Проект решения о предоставлении разрешения на условно разрешенный вид использования подлежит рассмотрению на общественных обсуждениях или публичных слушаниях проводимых в порядке, установленном статьей 5.1 ГрК РФ, с учетом положений статьи 39 ГрК РФ.

12. Предоставление разрешения на отклонение от предельных параметров разрешенного строительства, реконструкции объектов капитального строительства

1. Правообладатели земельных участков, размеры которых меньше установленных градостроительным регламентом минимальных размеров земельных участков либо конфигурация, инженерно-геологические или иные характеристики которых неблагоприятны для застройки, вправе обратиться за разрешениями на отклонение от предельных параметров разрешенного строительства, реконструкции объектов капитального строительства (далее также – разрешение на отклонение от предельных параметров).

2. Правообладатели земельных участков вправе обратиться за разрешениями на отклонение от предельных параметров разрешенного строительства, реконструкции объектов капитального строительства, если такое отклонение необходимо в целях однократного изменения одного или нескольких предельных параметров разрешенного строительства, реконструкции объектов капитального строительства, установленных градостроительным регламентом для конкретной территориальной зоны, не более чем на десять процентов.

3. Порядок предоставления разрешения на отклонение от предельных параметров определен статьей 40 ГрК РФ.

4. Проект решения о предоставлении разрешения на отклонение от предельных параметров подлежит рассмотрению на общественных обсуждениях или публичных слушаниях, проводимых в порядке, установленном статьей 5.1 ГрК РФ, с учетом положений статьи 39 ГрК РФ, за исключением случая, указанного в части 1.1 статьи 40 ГрК РФ.

Раздел 4. Положения о подготовке документации по планировке территории

13. Общие положения о подготовке документации по планировке территории

1. Подготовка документации по планировке территории осуществляется в целях обеспечения устойчивого развития территорий, в том числе выделения элементов планировочной структуры, установления границ земельных участков,

установления границ зон планируемого размещения объектов капитального строительства.

2. Подготовка документации по планировке территории осуществляется в соответствии с главой 5 ГрК РФ.

3. Состав и содержание документации по планировке территории определяется ГрК РФ.

Раздел 5. Положения о проведении общественных обсуждений или публичных слушаний по вопросам землепользования и застройки

14. Общие положения о порядке проведения общественных обсуждений или публичных слушаний в сфере градостроительной деятельности

1. В целях соблюдения права человека на благоприятные условия жизнедеятельности, прав и законных интересов правообладателей земельных участков и объектов капитального строительства по проектам правил землепользования и застройки, проектам планировки территории, проектам межевания территории, проектам, предусматривающим внесение изменений в один из указанных утвержденных документов, проектам решений о предоставлении разрешения на условно разрешенный вид использования земельного участка или объекта капитального строительства, проектам решений о предоставлении разрешения на отклонение от предельных параметров разрешенного строительства, реконструкции объектов капитального строительства в соответствии с уставом муниципального образования и (или) нормативным правовым актом представительного органа муниципального образования и с учетом положений ГрК РФ проводятся общественные обсуждения или публичные слушания, за исключением случаев, предусмотренных ГрК РФ и другими федеральными законами.

2. Порядок проведения общественных обсуждений или публичных слушаний определяется ГрК РФ, Уставом Шестаковского сельского поселения Бобровского муниципального района Воронежской области и (или) нормативным правовым актом представительного органа муниципального образования.

Раздел 6. Положения о внесении изменений в Правила

15. Основания и порядок внесения изменений в Правила

1. Основания для рассмотрения вопроса о внесении изменений в настоящие Правила предусмотрены статьей 33 ГрК РФ.

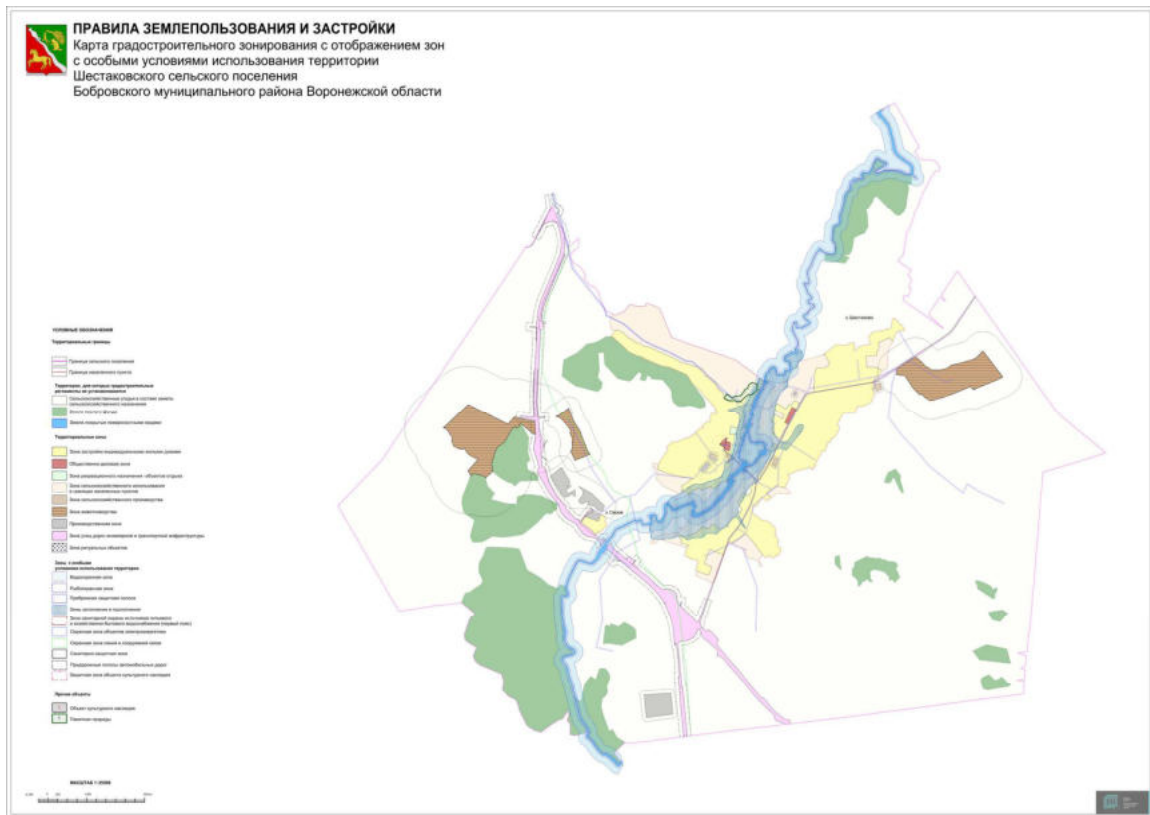
2. Внесение изменений в правила землепользования и застройки осуществляется в порядке, предусмотренном статьями 31 и 32 ГрК РФ, с учетом особенностей, установленных статьей 33 ГрК РФ.

Раздел 7. Положения о регулировании иных вопросов землепользования и застройки

16. Общие принципы регулирования иных вопросов землепользования и застройки на территории Шестаковского сельского поселения Бобровского муниципального района Воронежской области

Иные вопросы землепользования и застройки на территории Шестаковского сельского поселения Бобровского муниципального района Воронежской области регулируются законодательством Российской Федерации, Воронежской области, муниципальными правовыми актами муниципального образования.

2. Карта градостроительного зонирования с отображением зон с особыми условиями использования территории Шестаковского сельского поселения Бобровского муниципального района Воронежской области.



2.1. На территории Шестаковского сельского поселения Бобровского муниципального района Воронежской области располагаются следующие особо охраняемые природные территории:

1. Памятник природы областного значения «Степные склоны у с. Шестаково».

2.2. На территории Шестаковского сельского поселения Бобровского муниципального района Воронежской области располагаются следующие объекты культурного наследия:

№ п/п	Наименование объекта культурного наследия	Сведения о границах территории объекта культурного наследия	Сведения о границах защитной зоны объекта культурного наследия	Сведения о границах зоны охраны объекта культурного наследия
1	Церковь Рождества Пресвятой Богородицы	Не установлена	200 м*	Не установлена

* в соответствии со ст. 34.1. Федерального закона от 25.06.2002 № 73-ФЗ «Об объектах культурного наследия (памятниках истории и культуры) народов Российской Федерации».

18. Перечень территориальных зон, установленных на карте градостроительного зонирования

Порядок установления территориальных зон определен статьей 34 ГрК РФ. На карте градостроительного зонирования установлены следующие виды территориальных зон:

Наименование территориальной зоны	Кодовое обозначение территориальной зоны
Жилые зоны	
Зона застройки индивидуальными жилыми домами	Ж1
Общественно-деловые зоны	
Общественно-деловая зона	ОД
Производственные и коммунально-складские зоны	
Производственная зона	П1
Зоны инженерной и транспортной инфраструктуры	
Зона улиц, дорог, инженерной и транспортной инфраструктуры	ИТ1
Зоны сельскохозяйственного использования	
Зона сельскохозяйственного использования в границах населенных пунктов	СХ1
Зона сельскохозяйственного производства	СХ2
Зона животноводства	СХ3
Зоны рекреационного назначения	
Зона рекреационного назначения - объектов отдыха	Р1
Зоны специального назначения	
Зона ритуальных объектов	СН1

ЧАСТЬ III. ГРАДОСТРОИТЕЛЬНЫЕ РЕГЛАМЕНТЫ

19. Общие положения о градостроительном регламенте

1. Градостроительным регламентом определяется правовой режим земельных участков, равно как всего, что находится над и под поверхностью земельных участков и используется в процессе их застройки и последующей эксплуатации объектов капитального строительства.

2. Действие градостроительного регламента распространяется в равной мере на все земельные участки и объекты капитального строительства, расположенные в пределах границ территориальной зоны, обозначенной на карте градостроительного зонирования.

3. Земли и земельные участки, на которые действие градостроительных регламентов не распространяется или для которых градостроительные регламенты не устанавливаются, определены статьей 36 ГрК РФ.

20. Виды разрешенного использования

1. Разрешенное использование земельных участков и объектов капитального строительства может быть следующих видов:

- основные виды разрешенного использования;
- условно разрешенные виды использования;
- вспомогательные виды разрешенного использования, допустимые только в качестве дополнительных по отношению к основным видам разрешенного использования и условно разрешенным видам использования и осуществляемые совместно с ними.

2. Виды разрешенного использования (далее – ВРИ) земельных участков в настоящих Правилах определяются в соответствии с приказом Министерства экономического развития Российской Федерации от 01.09.2014 № 540 «Об утверждении классификатора видов разрешенного использования земельных участков».

21. Градостроительные регламенты территориальных зон

21.1 Зона застройки индивидуальными жилыми домами – Ж1

№ п/п	Код ВРИ	Наименование ВРИ	Предельный (минимальный и (или) максимальный) размер, в том числе площадь земельных участков, м ²		Максимальный процент застройки земельного участка	Максимальное количество надземных этажей и (или) максимальная высота объекта	Минимальные отступы от границ земельного участка
			min	max			
ОСНОВНЫЕ ВИДЫ РАЗРЕШЕННОГО ИСПОЛЬЗОВАНИЯ ЗЕМЕЛЬНЫХ УЧАСТКОВ И ОБЪЕКТОВ КАПИТАЛЬНОГО СТРОИТЕЛЬСТВА							
1	2.1	Для индивидуального жилищного строительства	300	3000	50%	3 этажа	3 метра
2	2.3	Блокированная жилая застройка	80	3000	50%	3 этажа	3 метра; 0 метров – при примыкании к соседним зданиям
3	2.2	Для ведения личного подсобного хозяйства (приусадебный земельный участок)	300	5000	30%	3 этажа	3 метра
4	1.19	Сенокосение	600	50000	0%	не подлежат установлению	
5	1.20	Выпас сельскохозяйственных животных	300	50000	0%	не подлежат установлению	
6	3.1.1	Предоставление коммунальных услуг	не подлежит установлению	5000	не подлежат установлению		
7	3.1.2	Административные здания организаций, обеспечивающих предоставление коммунальных услуг	не подлежат установлению		60%	3 этажа	3 метра
8	3.2.2	Оказание социальной помощи населению	не подлежит установлению		60%	3 этажа	3 метра
9	3.2.3	Оказание услуг связи	не подлежат установлению		60%	3 этажа	3 метра
10	3.4.1	Амбулаторно-поликлиническое обслуживание	не подлежат установлению			3 этажа	3 метра
11	3.5.1	Дошкольное, начальное и среднее общее образование	не подлежат установлению			4 этажа	3 метра
12	3.6.2.	Парки культуры и отдыха	не подлежат установлению				
13	5.1.3	Площадки для занятий спортом	не подлежат установлению				
14	12.0.1	Улично-дорожная сеть	действие градостроительного регламента не распространяется				
15	12.0.2	Благоустройство территории	действие градостроительного регламента не распространяется				

№ п/п	Код ВРИ	Наименование ВРИ	Предельный (минимальный и (или) максимальный) размер, в том числе площадь земельных участков, м ²		Максимальный процент застройки земельного участка	Максимальное количество надземных этажей и (или) максимальная высота объекта	Минимальные отступы от границ земельного участка	
			min	max				
УСЛОВНО РАЗРЕШЕННЫЕ ВИДЫ ИСПОЛЬЗОВАНИЯ ЗЕМЕЛЬНЫХ УЧАСТКОВ И ОБЪЕКТОВ КАПИТАЛЬНОГО СТРОИТЕЛЬСТВА								
16	2.1.1	Малоэтажная многоквартирная жилая застройка	600	не подлежит установлению	45%	4 этажа	6 метров	
17	2.7.1	Хранение автотранспорта	не подлежат установлению					
18	3.3	Бытовое обслуживание	200	5000	60%	3 этажа	3 метра	
19	3.6.1	Объекты культурно-досуговой деятельности	200	5000	60%	3 этажа	3 метра	
20	3.7.1	Осуществление религиозных обрядов	не подлежат установлению					3 метра
21	3.10.1	Амбулаторное ветеринарное обслуживание	200	5000	60%	3 этажа	3 метра	
22	4.1	Деловое управление	не подлежат установлению		60%	4 этажа	3 метра	
23	4.4	Магазины	200	5000	60%	3 этажа	3 метра	
24	4.5	Банковская и страховая деятельность	не подлежат установлению		60%	3 этажа	3 метра	
25	4.6	Общественное питание	200	5000	50%	3 этажа	3 метра	
26	4.7	Гостиничное обслуживание	600	не подлежит установлению	45%	4 этажа	6 метров	
27	5.1.2	Обеспечение занятий спортом в помещениях	не подлежат установлению		45%	не подлежит установлению	3 метра	
28	6.4	Пищевая промышленность	не подлежит установлению	5000	не подлежат установлению	15 метров	3 метра	
29	8.3	Обеспечение внутреннего правопорядка	не подлежат установлению					3 метра

Ограничения использования земельных участков и объектов капитального строительства, устанавливаемые в соответствии с законодательством Российской Федерации, определяются пунктом 22 настоящих Правил.

21.2 Общественно-деловая зона – ОД

№ п/п	Код ВРИ	Наименование ВРИ	Предельный (минимальный и (или) максимальный) размер, в том числе площадь земельных участков, м ²		Максимальный процент застройки земельного участка	Максимальное количество надземных этажей и (или) максимальная высота объекта	Минимальные отступы от границ земельного участка
			min	max			
ОСНОВНЫЕ ВИДЫ РАЗРЕШЕННОГО ИСПОЛЬЗОВАНИЯ ЗЕМЕЛЬНЫХ УЧАСТКОВ И ОБЪЕКТОВ КАПИТАЛЬНОГО СТРОИТЕЛЬСТВА							
1	3.1.1	Предоставление коммунальных услуг	не подлежит установлению	5000	не подлежит установлению		
2	3.1.2	Административные здания организаций, обеспечивающих предоставление коммунальных услуг	не подлежат установлению		60%	не подлежит установлению	3 метра
3	3.2.2	Оказание социальной помощи населению	не подлежат установлению		60%	не подлежит установлению	6 метров
4	3.2.3	Оказание услуг связи	не подлежат установлению		60%	не подлежит установлению	6 метров
5	3.3	Бытовое обслуживание	200	не подлежит установлению	60%	не подлежит установлению	6 метров
6	3.4.1	Амбулаторно-поликлиническое обслуживание	не подлежат установлению			не подлежит установлению	6 метров
7	3.4.2	Стационарное медицинское обслуживание	не подлежат установлению		45%	не подлежит установлению	6 метров
8	3.5.1	Дошкольное, начальное и среднее общее образование	не подлежат установлению			4 этажа	6 метров
9	3.6.1	Объекты культурно-досуговой деятельности	не подлежат установлению		60%	не подлежит установлению	6 метров
10	3.6.2.	Парки культуры и отдыха	не подлежат установлению				
11	3.7.1	Осуществление религиозных обрядов	не подлежат установлению				6 метров
12	3.8.1	Государственное управление	не подлежат установлению		60%	не подлежит установлению	6 метров
13	3.10.1	Амбулаторное ветеринарное обслуживание	не подлежат установлению		60%	3 этажа	3 метра
14	4.1	Деловое управление	не подлежат установлению		50%	не подлежит установлению	6 метров
15	4.3	Рынки	не подлежат установлению		45%	не подлежит установлению	6 метров
16	4.4	Магазины	200	не подлежит	60%	не подлежит	3 метра

№ п/п	Код ВРИ	Наименование ВРИ	Предельный (минимальный и (или) максимальный) размер, в том числе площадь земельных участков, м ²		Максимальный процент застройки земельного участка	Максимальное количество надземных этажей и (или) максимальная высота объекта	Минимальные отступы от границ земельного участка
			min	max			
				установлению		установлению	
17	4.5	Банковская и страховая деятельность	не подлежат установлению		60%	не подлежит установлению	6 метров
18	4.6	Общественное питание	400	не подлежит установлению	50%	не подлежит установлению	6 метров
19	4.7	Гостиничное обслуживание	600	не подлежит установлению	45%	не подлежит установлению	6 метров
20	4.9	Служебные гаражи	не подлежат установлению				3 метра
21	5.1.2	Обеспечение занятий спортом в помещениях	не подлежат установлению		45%	не подлежит установлению	6 метров
22	5.1.3	Площадки для занятий спортом	не подлежат установлению				
23	8.3	Обеспечение внутреннего правопорядка	не подлежат установлению				3 метра
24	9.3	Историко-культурная деятельность	не подлежат установлению				
25	12.0.1	Улично-дорожная сеть	действие градостроительного регламента не распространяется				
26	12.0.2	Благоустройство территории	действие градостроительного регламента не распространяется				
УСЛОВНО РАЗРЕШЕННЫЕ ВИДЫ ИСПОЛЬЗОВАНИЯ ЗЕМЕЛЬНЫХ УЧАСТКОВ И ОБЪЕКТОВ КАПИТАЛЬНОГО СТРОИТЕЛЬСТВА							
27	4.9.1.3	Автомобильные мойки	не подлежат установлению			1 этаж	3 метра
28	6.4	Пищевая промышленность	400	5000	50%	15 метров	3 метра

Ограничения использования земельных участков и объектов капитального строительства, устанавливаемые в соответствии с законодательством Российской Федерации, определяются пунктом 22 настоящих Правил.

21.3 Производственная зона – П1

№ п/п	Код ВРИ	Наименование ВРИ	Предельный (минимальный и (или) максимальный) размер, в том числе площадь земельных участков, м ²		Максимальный процент застройки земельного участка	Максимальное количество надземных этажей и (или) максимальная высота объекта	Минимальные отступы от границ земельного участка
			min	max			
ОСНОВНЫЕ ВИДЫ РАЗРЕШЕННОГО ИСПОЛЬЗОВАНИЯ ЗЕМЕЛЬНЫХ УЧАСТКОВ И ОБЪЕКТОВ КАПИТАЛЬНОГО СТРОИТЕЛЬСТВА							
1	1.15	Хранение и переработка сельскохозяйственной продукции	не подлежат установлению				3 метра
2	1.18	Обеспечение сельскохозяйственного производства	не подлежат установлению				3 метра
3	3.1	Коммунальное обслуживание	не подлежат установлению				
4	6.1	Недропользование	не подлежат установлению				
5	6.6	Строительная промышленность	не подлежат установлению				3 метра
6	6.9	Склады	не подлежат установлению		60%	не подлежит установлению	3 метра
7	6.9.1	Складские площадки	не подлежат установлению				
8	6.4	Пищевая промышленность	400	5000	50%	15 метров	3 метра
9	4.9.1.1	Заправка транспортных средств	не подлежат установлению			1 этаж	3 метра
10	4.9.1.3	Автомобильные мойки	не подлежат установлению			1 этаж	3 метра
11	4.9.1.4	Ремонт автомобилей	не подлежат установлению			1 этаж	3 метра
12	12.0.1	Улично-дорожная сеть	действие градостроительного регламента не распространяется				
13	12.0.2	Благоустройство территории	действие градостроительного регламента не распространяется				
УСЛОВНО РАЗРЕШЕННЫЕ ВИДЫ ИСПОЛЬЗОВАНИЯ ЗЕМЕЛЬНЫХ УЧАСТКОВ И ОБЪЕКТОВ КАПИТАЛЬНОГО СТРОИТЕЛЬСТВА							
14	6.7	Энергетика	не подлежат установлению				
15	6.8	Связь	не подлежат установлению				

Ограничения использования земельных участков и объектов капитального строительства, устанавливаемые в соответствии с законодательством Российской Федерации, определяются пунктом 22 настоящих Правил.

21.4 Зона улиц, дорог, инженерной и транспортной инфраструктуры – ИТ1

№ п/п	Код ВРИ	Наименование ВРИ	Предельный (минимальный и (или) максимальный) размер, в том числе площадь земельных участков, м ²		Максимальный процент застройки земельного участка	Максимальное количество надземных этажей и (или) максимальная высота объекта	Минимальные отступы от границ земельного участка	
			min	max				
ОСНОВНЫЕ ВИДЫ РАЗРЕШЕННОГО ИСПОЛЬЗОВАНИЯ ЗЕМЕЛЬНЫХ УЧАСТКОВ И ОБЪЕКТОВ КАПИТАЛЬНОГО СТРОИТЕЛЬСТВА								
1	7.2.1	Размещение автомобильных дорог	действие градостроительного регламента не распространяется					
2	3.1.1	Предоставление коммунальных услуг	не подлежат установлению					
3	12.0.1	Улично-дорожная сеть	действие градостроительного регламента не распространяется					
УСЛОВНО РАЗРЕШЕННЫЕ ВИДЫ ИСПОЛЬЗОВАНИЯ ЗЕМЕЛЬНЫХ УЧАСТКОВ И ОБЪЕКТОВ КАПИТАЛЬНОГО СТРОИТЕЛЬСТВА								
4	4.9.1	Объекты дорожного сервиса	не подлежат установлению					3 метра

Ограничения использования земельных участков и объектов капитального строительства, устанавливаемые в соответствии с законодательством Российской Федерации, определяются пунктом 22 настоящих Правил.

21.5 Зона сельскохозяйственного использования в границах населенных пунктов – СХ1

№ п/п	Код ВРИ	Наименование ВРИ	Предельный (минимальный и (или) максимальный) размер, в том числе площадь земельных участков, м ²		Максимальный процент застройки земельного участка	Максимальное количество надземных этажей и (или) максимальная высота объекта	Минимальные отступы от границ земельного участка	
			min	max				
ОСНОВНЫЕ ВИДЫ РАЗРЕШЕННОГО ИСПОЛЬЗОВАНИЯ ЗЕМЕЛЬНЫХ УЧАСТКОВ И ОБЪЕКТОВ КАПИТАЛЬНОГО СТРОИТЕЛЬСТВА								
1	1.2	Выращивание зерновых и иных сельскохозяйственных культур	не подлежат установлению					
2	1.3	Овощеводство	не подлежат установлению					
3	1.4	Выращивание тонизирующих, лекарственных, цветочных культур	не подлежат установлению					
4	1.5	Садоводство	не подлежат установлению					
5	1.12	Пчеловодство	не подлежат установлению					
6	1.16	Ведение личного подсобного хозяйства на полевых участках	не подлежат установлению					

№ п/п	Код ВРИ	Наименование ВРИ	Предельный (минимальный и (или) максимальный) размер, в том числе площадь земельных участков, м ²		Максимальный процент застройки земельного участка	Максимальное количество надземных этажей и (или) максимальная высота объекта	Минимальные отступы от границ земельного участка
			min	max			
7	1.17	Питомники	не подлежат установлению				
8	1.19	Сенокошение	не подлежат установлению				
9	1.20	Выпас сельскохозяйственных животных	не подлежат установлению				
10	3.1.1	Предоставление коммунальных услуг	не подлежат установлению				
11	11.1	Общее пользование водными объектами	не подлежат установлению				
12	12.0.2	Благоустройство территории	действие градостроительного регламента не распространяется				
13	13.1	Ведение огородничества	100	4500	0%	не подлежат установлению	
УСЛОВНО РАЗРЕШЕННЫЕ ВИДЫ ИСПОЛЬЗОВАНИЯ ЗЕМЕЛЬНЫХ УЧАСТКОВ И ОБЪЕКТОВ КАПИТАЛЬНОГО СТРОИТЕЛЬСТВА							
14	1.15	Хранение и переработка сельскохозяйственной продукции	не подлежат установлению				3 метра
15	5.3	Охота и рыбалка	не подлежат установлению				
16	5.4	Причалы для маломерных судов	не подлежат установлению				
17	6.8	Связь	не подлежат установлению				3 метра

Ограничения использования земельных участков и объектов капитального строительства, устанавливаемые в соответствии с законодательством Российской Федерации, определяются пунктом 22 настоящих Правил.

21.6 Зона сельскохозяйственного производства – СХ2

№ п/п	Код ВРИ	Наименование ВРИ	Предельный (минимальный и (или) максимальный) размер, в том числе площадь земельных участков, м ²		Максимальный процент застройки земельного участка	Максимальное количество надземных этажей и (или) максимальная высота объекта	Минимальные отступы от границ земельного участка
			min	max			
ОСНОВНЫЕ ВИДЫ РАЗРЕШЕННОГО ИСПОЛЬЗОВАНИЯ ЗЕМЕЛЬНЫХ УЧАСТКОВ И ОБЪЕКТОВ КАПИТАЛЬНОГО СТРОИТЕЛЬСТВА							
1	1.1	Растениеводство	не подлежат установлению				
2	1.12	Пчеловодство	не подлежат установлению				
3	1.15	Хранение и переработка	не подлежат установлению				3 метра

№ п/п	Код ВРИ	Наименование ВРИ	Предельный (минимальный и (или) максимальный) размер, в том числе площадь земельных участков, м ²		Максимальный процент застройки земельного участка	Максимальное количество надземных этажей и (или) максимальная высота объекта	Минимальные отступы от границ земельного участка
			min	max			
		сельскохозяйственной продукции					
4	1.16	Ведение личного подсобного хозяйства на полевых участках	не подлежат установлению				
5	1.17	Питомники	не подлежат установлению				
6	1.18	Обеспечение сельскохозяйственного производства	не подлежат установлению				3 метра
7	3.1.1	Предоставление коммунальных услуг	не подлежат установлению				
8	4.1	Деловое управление	не подлежат установлению		50%	не подлежит установлению	3 метра
9	4.4	Магазины	не подлежит установлению		5000	не подлежит установлению	3 метра
10	4.9.1.1	Заправка транспортных средств	не подлежат установлению			1 этаж	3 метра
11	12.0.2	Благоустройство территории	действие градостроительного регламента не распространяется				
УСЛОВНО РАЗРЕШЕННЫЕ ВИДЫ ИСПОЛЬЗОВАНИЯ ЗЕМЕЛЬНЫХ УЧАСТКОВ И ОБЪЕКТОВ КАПИТАЛЬНОГО СТРОИТЕЛЬСТВА							
12	6.4	Пищевая промышленность	не подлежат установлению				3 метра

Ограничения использования земельных участков и объектов капитального строительства, устанавливаемые в соответствии с законодательством Российской Федерации, определяются пунктом 22 настоящих Правил.

21.7 Зона животноводства – СХЗ

№ п/п	Код ВРИ	Наименование ВРИ	Предельный (минимальный и (или) максимальный) размер, в том числе площадь земельных участков, м ²		Максимальный процент застройки земельного участка	Максимальное количество надземных этажей и (или) максимальная высота объекта	Минимальные отступы от границ земельного участка
			min	max			
ОСНОВНЫЕ ВИДЫ РАЗРЕШЕННОГО ИСПОЛЬЗОВАНИЯ ЗЕМЕЛЬНЫХ УЧАСТКОВ И ОБЪЕКТОВ КАПИТАЛЬНОГО СТРОИТЕЛЬСТВА							
1	1.8	Скотоводство	не подлежат установлению				3 метра
2	1.15	Хранение и переработка сельскохозяйственной продукции	не подлежат установлению				3 метра
3	1.18	Обеспечение	не подлежат установлению				3 метра

№ п/п	Код ВРИ	Наименование ВРИ	Предельный (минимальный и (или) максимальный) размер, в том числе площадь земельных участков, м ²		Максимальный процент застройки земельного участка	Максимальное количество надземных этажей и (или) максимальная высота объекта	Минимальные отступы от границ земельного участка
			min	max			
		сельскохозяйственного производства					
4	1.19	Сенокошение	не подлежат установлению				
5	1.20	Выпас сельскохозяйственных животных	не подлежат установлению				
6	3.1.1	Предоставление коммунальных услуг	не подлежат установлению				
УСЛОВНО РАЗРЕШЕННЫЕ ВИДЫ ИСПОЛЬЗОВАНИЯ ЗЕМЕЛЬНЫХ УЧАСТКОВ И ОБЪЕКТОВ КАПИТАЛЬНОГО СТРОИТЕЛЬСТВА							
7	4.9.1.1	Заправка транспортных средств	не подлежат установлению			1 этаж	3 метра
8	6.9	Склады	не подлежат установлению		60%	не подлежит установлению	3 метра
9	6.9.1	Складские площадки	не подлежат установлению				

Ограничения использования земельных участков и объектов капитального строительства, устанавливаемые в соответствии с законодательством Российской Федерации, определяются пунктом 22 настоящих Правил.

21.8 Зона рекреационного назначения - объектов отдыха - Р1

№ п/п	Код ВРИ	Наименование ВРИ	Предельный (минимальный и (или) максимальный) размер, в том числе площадь земельных участков, м ²		Максимальный процент застройки земельного участка	Максимальное количество надземных этажей и (или) максимальная высота объекта	Минимальные отступы от границ земельного участка
			min	max			
ОСНОВНЫЕ ВИДЫ РАЗРЕШЕННОГО ИСПОЛЬЗОВАНИЯ ЗЕМЕЛЬНЫХ УЧАСТКОВ И ОБЪЕКТОВ КАПИТАЛЬНОГО СТРОИТЕЛЬСТВА							
1	3.6.2.	Парки культуры и отдыха	не подлежат установлению				
2	5.1.3	Площадки для занятий спортом	не подлежат установлению				
3	11.1	Общее пользование водными объектами	не подлежат установлению				
4	12.0.2	Благоустройство территории	действие градостроительного регламента не распространяется				
5	3.1.1	Предоставление коммунальных услуг	не подлежит установлению				
УСЛОВНО РАЗРЕШЕННЫЕ ВИДЫ ИСПОЛЬЗОВАНИЯ ЗЕМЕЛЬНЫХ УЧАСТКОВ И ОБЪЕКТОВ КАПИТАЛЬНОГО СТРОИТЕЛЬСТВА							
6	4.8.1	Развлекательные мероприятия	не подлежат установлению		45%	не подлежит установлению	3 метра
7	4.6	Общественное питание	200	1000	50%	не подлежит установлению	3 метра

№ п/п	Код ВРИ	Наименование ВРИ	Предельный (минимальный и (или) максимальный) размер, в том числе площадь земельных участков, м ²		Максимальный процент застройки земельного участка	Максимальное количество надземных этажей и (или) максимальная высота объекта	Минимальные отступы от границ земельного участка
			min	max			
8	5.1.4	Оборудованные площадки для занятий спортом	не подлежат установлению				3 метра

Ограничения использования земельных участков и объектов капитального строительства, устанавливаемые в соответствии с законодательством Российской Федерации, определяются пунктом 22 настоящих Правил.

21.9 Зона ритуальных объектов - СН1

№ п/п	Код ВРИ	Наименование ВРИ	Предельный (минимальный и (или) максимальный) размер, в том числе площадь земельных участков, м ²		Максимальный процент застройки земельного участка	Максимальное количество надземных этажей и (или) максимальная высота объекта	Минимальные отступы от границ земельного участка
			min	max			
ОСНОВНЫЕ ВИДЫ РАЗРЕШЕННОГО ИСПОЛЬЗОВАНИЯ ЗЕМЕЛЬНЫХ УЧАСТКОВ И ОБЪЕКТОВ КАПИТАЛЬНОГО СТРОИТЕЛЬСТВА							
	12.1	Ритуальная деятельность	не подлежит установлению	400000	не подлежат установлению		3 метра
	12.0.2	Благоустройство территории	действие градостроительного регламента не распространяется				
	3.1.1	Предоставление коммунальных услуг	не подлежат установлению				
УСЛОВНО РАЗРЕШЕННЫЕ ВИДЫ ИСПОЛЬЗОВАНИЯ ЗЕМЕЛЬНЫХ УЧАСТКОВ И ОБЪЕКТОВ КАПИТАЛЬНОГО СТРОИТЕЛЬСТВА							
	3.7.1	Осуществление религиозных обрядов	не подлежат установлению				3 метра

Ограничения использования земельных участков и объектов капитального строительства, устанавливаемые в соответствии с законодательством Российской Федерации, определяются пунктом 22 настоящих Правил.

22. Ограничения использования земельных участков и объектов капитального строительства, устанавливаемые в соответствии с законодательством Российской Федерации

1. На территории Шестаковского сельского поселения Бобровского муниципального района Воронежской области устанавливаются следующие зоны с особыми условиями использования территории:

- защитная зона объекта культурного наследия;
- охранный зона объектов электроэнергетики (объектов электросетевого хозяйства и объектов по производству электрической энергии);
- придорожные полосы автомобильных дорог;
- охранный зона линий и сооружений связи;
- водоохранная (рыбоохранная) зона;
- прибрежная защитная полоса;
- зоны санитарной охраны источников питьевого и хозяйственно-бытового водоснабжения, а также устанавливаемые в случаях, предусмотренных Водным кодексом Российской Федерации, в отношении подземных водных объектов зоны специальной охраны;
- зоны затопления и подтопления;
- санитарно-защитная зона.

2. Ограничения для зон с особыми условиями использования территории установлены в соответствии с действующими нормативами.

№ п/п	Вид зоны	Ограничения в использовании земельных участков и объектов капитального строительства	Основания установления ограничений
1	Защитная зона объекта культурного наследия	Запрещается строительство объектов капитального строительства и их реконструкция, связанная с изменением их параметров (высоты, количества этажей, площади), за исключением строительства и реконструкции линейных объектов.	Федеральный закон от 25.06.2002 № 73-ФЗ «Об объектах культурного наследия (памятниках истории и культуры) народов Российской Федерации»

2	<p>Охранная зона объектов электроэнергетики (объектов электросетевого хозяйства и объектов по производству электрической энергии)</p>	<p>1. В охранных зонах объектов электросетевого хозяйства, размещенных на земельных участках, запрещается осуществлять любые действия, которые могут нарушить безопасную работу объектов электросетевого хозяйства, в том числе привести к их повреждению или уничтожению, и (или) повлечь причинение вреда жизни, здоровью граждан и имуществу физических или юридических лиц, а также повлечь нанесение экологического ущерба и возникновение пожаров, в том числе:</p> <ul style="list-style-type: none"> - набрасывать на провода и опоры воздушных линий электропередачи посторонние предметы, а также подниматься на опоры воздушных линий электропередачи; - размещать любые объекты и предметы (материалы) в пределах созданных в соответствии с требованиями нормативно-технических документов проходов и подъездов для доступа к объектам электросетевого хозяйства, а также проводить любые работы и возводить сооружения, которые могут препятствовать доступу к объектам электросетевого хозяйства, без создания необходимых для такого доступа проходов и подъездов; - находиться в пределах огороженной территории и помещениях распределительных устройств и подстанций, открывать двери и люки распределительных устройств и подстанций, производить переключения и подключения в электрических сетях (указанное требование не распространяется на работников, занятых выполнением разрешённых в установленном порядке работ), разводить огонь в пределах охранных зон вводных и распределительных устройств, подстанций, воздушных линий электропередачи, а также в охранных зонах кабельных линий электропередачи; - размещать свалки; - производить работы ударными механизмами, сбрасывать тяжести массой свыше 5 тонн, производить сброс и слив едких и коррозионных веществ и горюче-смазочных материалов (в 	<p>Постановление Правительства Российской Федерации от 24.02.2009 № 160 «О порядке установления охранных зон объектов электросетевого хозяйства и особых условий использования земельных участков, расположенных в границах таких зон»</p> <p>Постановление Правительства Российской Федерации от 18.11.2013 № 1033 «О порядке установления охранных зон объектов по производству электрической энергии и особых условий использования земельных участков, расположенных в границах таких зон»</p>
---	---	--	--

		<p>охранных зонах подземных кабельных линий электропередачи).</p> <p>2. Для объектов электросетевого хозяйства напряжением свыше 1000 вольт, помимо действий, предусмотренных пунктом 1, запрещается:</p> <ul style="list-style-type: none">- складировать или размещать хранилища любых, в том числе горюче-смазочных материалов;- размещать детские и спортивные площадки, стадионы, рынки, торговые точки, полевые станы, загоны для скота, гаражи и стоянки всех видов машин и механизмов, проводить любые мероприятия, связанные с большим скоплением людей, не занятых выполнением разрешённых в установленном порядке работ (в охранных зонах воздушных линий электропередачи);- использовать (запускать) любые летательные аппараты, в том числе воздушных змеев, спортивные модели летательных аппаратов (в охранных зонах воздушных линий электропередачи);- бросать якоря с судов и осуществлять их проход с отданными якорями, цепями, лотами, волокушами и тралами (в охранных зонах подводных кабельных линий электропередачи);- осуществлять проход судов с поднятыми стрелами кранов и других механизмов (в охранных зонах воздушных линий электропередачи). <p>3. Без письменного разрешения сетевой организации запрещается:</p> <ul style="list-style-type: none">- строительство, капитальный ремонт, реконструкция или снос зданий и сооружений;- горные, взрывные, мелиоративные работы, в том числе связанные с временным затоплением земель;- посадка и вырубка деревьев и кустарников;- дноуглубительные, землечерпальные и погрузочно-разгрузочные работы, добыча рыбы, других водных животных и растений придонными орудиями лова, устройство водопоев, колка и заготовка льда (в охранных зонах подводных кабельных линий	
--	--	--	--

		<p>электропередачи);</p> <ul style="list-style-type: none"> - проход судов, у которых расстояние по вертикали от верхнего крайнего габарита с грузом или без груза до нижней точки провеса проводов переходов воздушных линий электропередачи через водоёмы менее минимально допустимого расстояния, в том числе с учётом максимального уровня подъёма воды при паводке; - проезд машин и механизмов, имеющих общую высоту с грузом или без груза от поверхности дороги более 4,5 метра (в охранных зонах воздушных линий электропередачи); - земляные работы на глубине более 0,3 метра (на вспахиваемых землях на глубине более 0,45 метра), а также планировка грунта (в охранных зонах подземных кабельных линий электропередачи); - полив сельскохозяйственных культур в случае, если высота струи воды может составить свыше 3 метров (в охранных зонах воздушных линий электропередачи); - полевые сельскохозяйственные работы с применением сельскохозяйственных машин и оборудования высотой более 4 метров (в охранных зонах воздушных линий электропередачи) или полевые сельскохозяйственные работы, связанные с вспашкой земли (в охранных зонах кабельных линий электропередачи). <p>4. Для объектов электросетевого хозяйства напряжением до 1000 вольт, помимо действий, предусмотренных пунктом 3, без письменного решения о согласовании сетевых организаций запрещается:</p> <ul style="list-style-type: none"> - строительство, капитальный ремонт, реконструкция или снос зданий и сооружений; - горные, взрывные, мелиоративные работы, в том числе связанные с временным затоплением земель; - посадка и вырубка деревьев и кустарников; - дноуглубительные, землечерпальные и погрузочно-разгрузочные работы, добыча рыбы, других водных животных и растений 	
--	--	---	--

		<p>придонными орудиями лова, устройство водопоев, колка и заготовка льда (в охранных зонах подводных кабельных линий электропередачи);</p> <ul style="list-style-type: none">- проход судов, у которых расстояние по вертикали от верхнего крайнего габарита с грузом или без груза до нижней точки провеса проводов переходов воздушных линий электропередачи через водоёмы менее минимально допустимого расстояния, в том числе с учётом максимального уровня подъёма воды при паводке;- проезд машин и механизмов, имеющих общую высоту с грузом или без груза от поверхности дороги более 4,5 метра (в охранных зонах воздушных линий электропередачи);- земляные работы на глубине более 0,3 метра (на вспахиваемых землях на глубине более 0,45 метра), а также планировка грунта (в охранных зонах подземных кабельных линий электропередачи);- полив сельскохозяйственных культур в случае, если высота струи воды может составить свыше 3 метров (в охранных зонах воздушных линий электропередачи);- полевые сельскохозяйственные работы с применением сельскохозяйственных машин и оборудования высотой более 4 метров (в охранных зонах воздушных линий электропередачи) или полевые сельскохозяйственные работы, связанные с вспашкой земли (в охранных зонах кабельных линий электропередачи);- размещать детские и спортивные площадки, стадионы, рынки, торговые точки, полевые станы, загоны для скота, гаражи и стоянки всех видов машин и механизмов, садовые, огородные земельные участки и иные объекты недвижимости, расположенные в границах территории ведения гражданами садоводства или огородничества для собственных нужд объекты жилищного строительства, в том числе индивидуального (в охранных зонах воздушных линий электропередачи);- складировать или размещать хранилища любых, в том числе горюче-смазочных материалов;	
--	--	--	--

		<p>- устраивать причалы для стоянки судов, барж и плавучих кранов, бросать якоря с судов и осуществлять их проход с отданными якорями, цепями, лотами, волокушами и тросами (в охранных зонах подводных кабельных линий электропередачи).</p> <p>5. В охранных зонах объектов по производству электрической энергии запрещается осуществлять действия, которые могут нарушить безопасную работу объектов, в том числе привести к их повреждению или уничтожению и (или) повлечь причинение вреда жизни, здоровью граждан и имуществу физических или юридических лиц, а также нанесение вреда окружающей среде и возникновение пожаров и чрезвычайных ситуаций, а именно:</p> <ul style="list-style-type: none">- убирать, перемещать, засыпать и повреждать предупреждающие знаки;- размещать кладбища, скотомогильники, захоронения отходов производства и потребления, радиоактивных, химических, взрывчатых, токсичных, отравляющих и ядовитых веществ;- производить сброс и слив едких и коррозионных веществ, в том числе растворов кислот, щелочей и солей, а также горюче-смазочных материалов;- разводить огонь и размещать какие-либо открытые или закрытые источники огня;- проводить работы, размещать объекты и предметы, возводить сооружения, которые могут препятствовать доступу к объектам, без создания необходимых для такого доступа проходов и подъездов;- производить работы ударными механизмами, сбрасывать тяжести массой свыше 5 тонн;- складировать любые материалы, в том числе взрывоопасные, пожароопасные и горюче-смазочные. <p>6. Без письменного согласования владельцев объектов запрещается:</p> <ul style="list-style-type: none">- размещать детские и спортивные площадки, стадионы, рынки,	
--	--	--	--

		<p>торговые точки, полевые станы, загоны для скота, гаражи и стоянки всех видов машин и механизмов;</p> <ul style="list-style-type: none"> - проводить любые мероприятия, связанные с пребыванием людей, не занятых выполнением работ, разрешенных в установленном порядке; - осуществлять горные, взрывные, мелиоративные работы, в том числе связанные с временным затоплением земель. 	
3	Придорожные полосы автомобильных дорог	<p>В придорожных полосах федеральных автомобильных дорог общего пользования, в придорожных полосах автомобильных дорог общего пользования регионального или межмуниципального значения запрещается строительство капитальных сооружений, за исключением:</p> <ul style="list-style-type: none"> - объектов, предназначенных для обслуживания таких автомобильных дорог, их строительства, реконструкции, капитального ремонта, ремонта и содержания; - объектов Государственной инспекции безопасности дорожного движения Министерства внутренних дел Российской Федерации; - объектов дорожного сервиса, рекламных конструкций, информационных щитов и указателей; - инженерных коммуникаций. 	Приказ Минтранса России от 13.01.2010 № 4 «Об установлении и использовании придорожных полос автомобильных дорог федерального значения»
4	Охранная зона линий и сооружений связи	<p>В пределах охранной зоны подземной кабельной линии связи или линии радиодифракции запрещается:</p> <ul style="list-style-type: none"> - раскопка грунта при помощи ударных инструментов (ломов, кирк, клиньев и пневматических инструментов); - разработка мерзлого грунта с применением ударных механизмов. <p>Без письменного согласия и присутствия представителей предприятий, эксплуатирующих линии связи и линии радиодифракции, запрещается:</p> <ul style="list-style-type: none"> - осуществлять всякого рода строительные, монтажные и взрывные работы, планировку грунта землеройными механизмами (за исключением зон песчаных барханов) и земляные работы (за 	Постановление Правительства Российской Федерации от 09.06.1995 № 578 «Об утверждении Правил охраны линий и сооружений связи Российской Федерации»

		<p>исключением вспашки на глубину не более 0,3 метра);</p> <ul style="list-style-type: none"> - производить геолого-съёмочные, поисковые, геодезические и другие изыскательские работы, которые связаны с бурением скважин, шурфованием, взятием проб грунта, осуществлением взрывных работ; - производить посадку деревьев, располагать полевые станы, содержать скот, складировать материалы, корма и удобрения, жечь костры, устраивать стрельбища; - устраивать проезды и стоянки автотранспорта, тракторов и механизмов, провозить негабаритные грузы под проводами воздушных линий связи и линий радиодифракции, строить каналы (арьки), устраивать заграждения и другие препятствия; - устраивать причалы для стоянки судов, барж и плавучих кранов, производить погрузочно-разгрузочные, подводно-технические, дноуглубительные и землечерпательные работы, выделять рыбопромысловые участки, производить добычу рыбы, других водных животных, а также водных растений придонными орудиями лова, устраивать водопой, производить колку и заготовку льда. Судам и другим плавучим средствам запрещается бросать якоря, проходить с отданными якорями, цепями, лотами, волокушами и тралами; - производить строительство и реконструкцию линий электропередач, радиостанций и других объектов, излучающих электромагнитную энергию и оказывающих опасное воздействие на линии связи и линии радиодифракции; - производить защиту подземных коммуникаций от коррозии без учета проходящих подземных кабельных линий связи. <p>Запрещается производить всякого рода действия, которые могут нарушить нормальную работу линий связи и линий радиодифракции, в частности:</p> <ul style="list-style-type: none"> - производить снос и реконструкцию зданий и мостов, осуществлять 	
--	--	--	--

		<p>переустройство коллекторов, туннелей метрополитена и железных дорог, где проложены кабели связи, установлены столбы воздушных линий связи и линий радиофикации, размещены технические сооружения радиорелейных станций, кабельные ящики и распределительные коробки, без предварительного выноса заказчиками (застройщиками) линий и сооружений связи, линий и сооружений радиофикации по согласованию с предприятиями, в ведении которых находятся эти линии и сооружения;</p> <ul style="list-style-type: none"> - производить засыпку трасс подземных кабельных линий связи, устраивать на этих трассах временные склады, стоки химически активных веществ и свалки промышленных, бытовых и прочих отходов, ломать замерные, сигнальные, предупредительные знаки и телефонные колодцы; - открывать двери и люки необслуживаемых усилительных и регенерационных пунктов (наземных и подземных) и радиорелейных станций, кабельных колодцев телефонной канализации, распределительных шкафов и кабельных ящиков, а также подключаться к линиям связи (за исключением лиц, обслуживающих эти линии); - огораживать трассы линий связи, препятствуя свободному доступу к ним технического персонала; - самовольно подключаться к абонентской телефонной линии и линии радиофикации в целях пользования услугами связи; - совершать иные действия, которые могут причинить повреждения сооружениям связи и радиофикации (повреждать опоры и арматуру воздушных линий связи, обрывать провода, набрасывать на них посторонние предметы и другое). 	
5	Водоохранная зона	<p>В границах водоохраной зоны запрещается:</p> <ul style="list-style-type: none"> - использование сточных вод в целях регулирования плодородия почв; - размещение кладбищ, скотомогильников, объектов размещения отходов производства и потребления, химических, взрывчатых, токсичных, отравляющих и ядовитых веществ, пунктов захоронения 	Водный кодекс Российской Федерации

	<p>радиоактивных отходов;</p> <ul style="list-style-type: none"> - осуществление авиационных мер по борьбе с вредными организмами; - движение и стоянка транспортных средств (кроме специальных транспортных средств), за исключением их движения по дорогам и стоянки на дорогах и в специально оборудованных местах, имеющих твердое покрытие; - размещение автозаправочных станций, складов горюче-смазочных материалов (за исключением случаев, если автозаправочные станции, склады горюче-смазочных материалов размещены на территориях портов, судостроительных и судоремонтных организаций, инфраструктуры внутренних водных путей при условии соблюдения требований законодательства в области охраны окружающей среды и Водного кодекса РФ), станций технического обслуживания, используемых для технического осмотра и ремонта транспортных средств, осуществление мойки транспортных средств; - размещение специализированных хранилищ пестицидов и агрохимикатов, применение пестицидов и агрохимикатов; - сброс сточных, в том числе дренажных, вод; - разведка и добыча общераспространенных полезных ископаемых (за исключением случаев, если разведка и добыча общераспространенных полезных ископаемых осуществляются пользователями недр, осуществляющими разведку и добычу иных видов полезных ископаемых, в границах предоставленных им в соответствии с законодательством Российской Федерации о недрах горных отводов и (или) геологических отводов на основании утвержденного технического проекта в соответствии со ст. 19.1 Закона Российской Федерации от 21 февраля 1992 года № 2395-1 «О недрах»). 	
Рыбоохранная зона	<p>В границах рыбоохранной зоны запрещается:</p> <ul style="list-style-type: none"> - использование сточных вод в целях регулирования плодородия 	<p>Постановление Правительства Российской Федерации от 06.10.2008 № 743 «Об</p>

	<p>почв;</p> <ul style="list-style-type: none"> - размещение кладбищ, скотомогильников, объектов размещения отходов производства и потребления, химических, взрывчатых, токсичных, отравляющих и ядовитых веществ, пунктов захоронения радиоактивных отходов; - осуществление авиационных мер по борьбе с вредными организмами; - движение и стоянка транспортных средств (кроме специальных транспортных средств), за исключением их движения по дорогам и стоянки на дорогах и в специально оборудованных местах, имеющих твердое покрытие; - размещение автозаправочных станций, складов горюче-смазочных материалов (за исключением случаев, если автозаправочные станции, склады горюче-смазочных материалов размещены на территориях портов, судостроительных и судоремонтных организаций, инфраструктуры внутренних водных путей при условии соблюдения требований законодательства в области охраны окружающей среды и Водного кодекса Российской Федерации), станций технического обслуживания, используемых для технического осмотра и ремонта транспортных средств, осуществление мойки транспортного средства; - размещение специализированных хранилищ пестицидов и агрохимикатов, применение пестицидов и агрохимикатов; - сброс сточных, в том числе дренажных, вод; - разведка и добыча общераспространенных полезных ископаемых (за исключением случаев, если разведка и добыча общераспространенных полезных ископаемых осуществляются пользователями недр, осуществляющими разведку и добычу иных видов полезных ископаемых, в границах предоставленных им в соответствии с законодательством Российской Федерации о недрах горных отводов и (или) геологических отводов на основании утвержденного технического проекта в соответствии со статьей 19.1 	<p>утверждении Правил установления рыбоохранных зон»</p>
--	---	--

		<p>Закона Российской Федерации «О недрах»);</p> <ul style="list-style-type: none"> - распашка земель; - размещение отвалов размываемых грунтов; - выпас сельскохозяйственных животных и организация для них летних лагерей, ванн. 	
6	Прибрежная защитная полоса	<p>В границах прибрежных защитных полос запрещается:</p> <ul style="list-style-type: none"> - использование сточных вод в целях регулирования плодородия почв; - размещение кладбищ, скотомогильников, объектов размещения отходов производства и потребления, химических, взрывчатых, токсичных, отравляющих и ядовитых веществ, пунктов захоронения радиоактивных отходов; - осуществление авиационных мер по борьбе с вредными организмами; - движение и стоянка транспортных средств (кроме специальных транспортных средств), за исключением их движения по дорогам и стоянки на дорогах и в специально оборудованных местах, имеющих твердое покрытие; - размещение автозаправочных станций, складов горюче-смазочных материалов (за исключением случаев, если автозаправочные станции, склады горюче-смазочных материалов размещены на территориях портов, судостроительных и судоремонтных организаций, инфраструктуры внутренних водных путей при условии соблюдения требований законодательства в области охраны окружающей среды и Водного Кодекса РФ), станций технического обслуживания, используемых для технического осмотра и ремонта транспортных средств, осуществление мойки транспортных средств; - размещение специализированных хранилищ пестицидов и агрохимикатов, применение пестицидов и агрохимикатов; - сброс сточных, в том числе дренажных, вод; - разведка и добыча общераспространенных полезных ископаемых (за исключением случаев, если разведка и добыча 	Водный кодекс Российской Федерации

		<p>общераспространенных полезных ископаемых осуществляются пользователями недр, осуществляющими разведку и добычу иных видов полезных ископаемых, в границах предоставленных им в соответствии с законодательством Российской Федерации о недрах горных отводов и (или) геологических отводов на основании утвержденного технического проекта в соответствии со ст. 19.1 Закона Российской Федерации от 21 февраля 1992 года № 2395-1 «О недрах»);</p> <ul style="list-style-type: none"> - распашка земель; - размещение отвалов размываемых грунтов; - выпас сельскохозяйственных животных и организация для них летних лагерей, ванн. 	
7	<p>Зоны санитарной охраны источников питьевого и хозяйственно-бытового водоснабжения, а также устанавливаемые в случаях, предусмотренных Водным кодексом Российской Федерации, в отношении подземных водных объектов зоны специальной охраны</p>	<p>В зоне санитарной охраны источников питьевого и хозяйственно-бытового водоснабжения запрещается сброс сточных, в том числе дренажных, вод.</p> <p>На территории зоны санитарной охраны подземных источников водоснабжения:</p> <p>1. В первом поясе не допускается:</p> <ul style="list-style-type: none"> - посадка высокоствольных деревьев; - все виды строительства, не имеющие непосредственного отношения к эксплуатации, реконструкции и расширению водопроводных сооружений, в том числе прокладка трубопроводов различного назначения; - размещение жилых и хозяйственно-бытовых зданий; - проживание людей; - применение ядохимикатов и удобрений. <p>2. Во втором поясе запрещено:</p> <ul style="list-style-type: none"> - закачка отработанных вод в подземные горизонты, подземное складирование твердых отходов и разработка недр земли; - размещение кладбищ, скотомогильников, полей ассенизации, полей фильтрации, навозохранилищ, силосных траншей, животноводческих и птицеводческих предприятий и других объектов, обуславливающих опасность микробного загрязнения 	<p>Водный кодекс Российской Федерации</p> <p>СанПиН 2.1.4.1110-02 «Зоны санитарной охраны источников водоснабжения и водопроводов питьевого назначения»</p>

		<p>подземных вод;</p> <ul style="list-style-type: none"> - применение удобрений и ядохимикатов; - рубка леса главного пользования и реконструкции; - размещение складов горюче-смазочных материалов, ядохимикатов и минеральных удобрений, накопителей промстоков, шламохранилищ и других объектов, обуславливающих опасность химического загрязнения подземных вод. <p>Бурение новых скважин и новое строительство, связанное с нарушением почвенного покрова, производится при обязательном согласовании с центром государственного санитарно-эпидемиологического надзора.</p> <p>3. В третьем поясе запрещено:</p> <ul style="list-style-type: none"> - закачка отработанных вод в подземные горизонты, подземное складирование твёрдых отходов и разработка недр земли; - размещение складов горюче-смазочных материалов, ядохимикатов и минеральных удобрений, накопителей промстоков, шламохранилищ и других объектов, обуславливающих опасность химического загрязнения подземных вод. Размещение таких объектов допускается в пределах третьего пояса зоны санитарной охраны только при использовании защищённых подземных вод, при условии выполнения специальных мероприятий по защите водоносного горизонта от загрязнения при наличии санитарно-эпидемиологического заключения центра государственного санитарно-эпидемиологического надзора, выданного с учётом заключения органов геологического контроля. <p>Бурение новых скважин и новое строительство, связанное с нарушением почвенного покрова, производится при обязательном согласовании с центром государственного санитарно-эпидемиологического надзора.</p> <p>На территории зоны санитарной охраны поверхностных источников водоснабжения:</p> <p>1. В первом поясе не допускается:</p> <ul style="list-style-type: none"> - посадка высокоствольных деревьев; - все виды строительства, не имеющие непосредственного отношения к эксплуатации, реконструкции и расширению 	
--	--	---	--

		<p>водопроводных сооружений, в том числе прокладка трубопроводов различного назначения;</p> <ul style="list-style-type: none"> - размещение жилых и хозяйственно-бытовых зданий; - проживание людей; - применение ядохимикатов и удобрений; - спуск любых сточных вод, в том числе сточных вод водного транспорта; - купание, стирка белья, водопой скота и другие виды водопользования, оказывающие влияние на качество воды. <p>2. Во втором поясе не допускается:</p> <ul style="list-style-type: none"> - рубка леса главного пользования и реконструкции, а также закрепление за лесозаготовительными предприятиями древесины на корню и лесосечного фонда долгосрочного пользования (допускается только рубки ухода и санитарные рубки леса); - расположение стойбищ и выпас скота, а также всякое другое использование водоема и земельных участков, лесных угодий в пределах прибрежной полосы шириной не менее 500 м, которое может привести к ухудшению качества или уменьшению количества воды источника водоснабжения; - отведение сточных вод в зоне водосбора источника водоснабжения, включая его притоки, не отвечающих гигиеническим требованиям к охране поверхностных вод; - размещение кладбищ, скотомогильников, полей ассенизации, полей фильтрации, навозохранилищ, силосных траншей, животноводческих и птицеводческих предприятий и других объектов, обуславливающих опасность микробного загрязнения подземных вод; - применение удобрений и ядохимикатов; - рубка леса главного пользования и реконструкции; - сброс промышленных, сельскохозяйственных, городских и ливневых сточных вод, содержание в которых химических веществ и микроорганизмов превышает установленные санитарными правилами гигиенические нормативы качества воды (с учетом Определения Верховного Суда РФ от 25.09.2014 № АПЛ14-393); - размещение складов горюче-смазочных материалов, ядохимикатов 	
--	--	--	--

		<p>и минеральных удобрений, накопителей промстоков, шламохранилищ и других объектов, обуславливающих опасность химического загрязнения подземных вод.</p> <p>Регулирование отведения территории для нового строительства жилых, промышленных и сельскохозяйственных объектов, а также согласование изменений технологий действующих предприятий, связанных с повышением степени опасности загрязнения сточными водами источника водоснабжения производится при согласовании с центром государственного санитарно-эпидемиологического надзора.</p> <p>Все работы, в том числе добыча песка, гравия, донноуглубительные, в пределах акватории зоны санитарной охраны допускаются по согласованию с центром государственного санитарно - эпидемиологического надзора лишь при обосновании гидрологическими расчетами отсутствия ухудшения качества воды в створе водозабора.</p> <p>Использование химических методов борьбы с эвтрофикацией водоемов допускается при условии применения препаратов, имеющих положительное санитарно - эпидемиологическое заключение государственной санитарно - эпидемиологической службы Российской Федерации.</p> <p>Использование источников водоснабжения в пределах второго пояса зоны санитарной охраны для купания, туризма, водного спорта и рыбной ловли допускается в установленных местах при условии соблюдения гигиенических требований к охране поверхностных вод, а также гигиенических требований к зонам рекреации водных объектов.</p> <p>3. В третьем поясе не допускается отведение сточных вод в зоне водосбора источника водоснабжения, включая его притоки, не отвечающих гигиеническим требованиям к охране поверхностных вод.</p> <p>Регулирование отведения территории для нового строительства жилых, промышленных и сельскохозяйственных объектов, а также</p>	
--	--	---	--

		<p>согласование изменений технологий действующих предприятий, связанных с повышением степени опасности загрязнения сточными водами источника водоснабжения производится при согласовании с центром государственного санитарно-эпидемиологического надзора.</p> <p>Все работы, в том числе добыча песка, гравия, донноуглубительные, в пределах акватории зоны санитарной охраны допускаются по согласованию с центром государственного санитарно - эпидемиологического надзора лишь при обосновании гидрологическими расчетами отсутствия ухудшения качества воды в створе водозабора.</p> <p>Использование химических методов борьбы с эвтрофикацией водоемов допускается при условии применения препаратов, имеющих положительное санитарно - эпидемиологическое заключение государственной санитарно - эпидемиологической службы Российской Федерации.</p>	
8	Зоны затопления и подтопления	<p>В зонах затопления и подтопления запрещается:</p> <ul style="list-style-type: none"> - размещение новых населенных пунктов и строительство объектов капитального строительства без обеспечения инженерной защиты таких населенных пунктов и объектов от затопления, подтопления; - использование сточных вод в целях регулирования плодородия почв; - размещение кладбищ, скотомогильников, объектов размещения отходов производства и потребления, химических, взрывчатых, токсичных, отравляющих и ядовитых веществ, пунктов хранения и захоронения радиоактивных отходов; - осуществление авиационных мер по борьбе с вредными организмами. 	Водный кодекс Российской Федерации
9	Санитарно-защитная зона	<p>В границах санитарно-защитной зоны не допускается использования земельных участков в целях:</p> <ul style="list-style-type: none"> - размещения жилой застройки, объектов образовательного и медицинского назначения, спортивных сооружений открытого типа, организаций отдыха детей и их оздоровления, зон рекреационного назначения и для ведения садоводства; 	Постановление Правительства Российской Федерации от 03.03.2018 № 222 «Об утверждении Правил установления санитарно-защитных зон и использования земельных участков, расположенных в границах санитарно-защитных зон»

		<p>- размещения объектов для производства и хранения лекарственных средств, объекты пищевых отраслей промышленности, оптовых складов продовольственного сырья и пищевой продукции, комплексов водопроводных сооружений для подготовки и хранения питьевой воды, использования земельных участков в целях производства, хранения и переработки сельскохозяйственной продукции, предназначенной для дальнейшего использования в качестве пищевой продукции, если химическое, физическое и (или) биологическое воздействие объекта, в отношении которого установлена санаторно-защитная зона, приведет к нарушению качества и безопасности таких средств, сырья, воды и продукции в соответствии с установленными требованиями.</p>	
--	--	--	--

Приложение
к правилам землепользования и застройки
Шестаковского сельского поселения
Бобровского муниципального района
Воронежской области

**СВЕДЕНИЯ О ГРАНИЦАХ ТЕРРИТОРИАЛЬНЫХ ЗОН
ГРАФИЧЕСКОЕ ОПИСАНИЕ МЕСТОПОЛОЖЕНИЯ ГРАНИЦ
ТЕРРИТОРИАЛЬНЫХ ЗОН, ПЕРЕЧЕНЬ КООРДИНАТ ХАРАКТЕРНЫХ
ТОЧЕК ГРАНИЦ ТЕРРИТОРИАЛЬНЫХ ЗОН СЕЛА ШЕСТАКОВО**

ОПИСАНИЕ МЕСТОПОЛОЖЕНИЯ ГРАНИЦ

Зона застройки индивидуальными жилыми домами – Ж1

(наименование объекта, местоположение границ которого описано
(далее - объект)

Раздел 1

Сведения об объекте		
№ п/п	Характеристики объекта	Описание характеристик
1	2	3
1	Местоположение объекта	Воронежская область, Бобровский муниципальный район, Шестаковское сельское поселение, село Шестаково
2	Площадь объекта \pm величина погрешности определения площади ($P \pm \Delta P$)	11439535+/-11838 м ²
3	Иные характеристики объекта	-

Раздел 2

Сведения о местоположении границ объекта					
1. Система координат: МСК - 36, зона 2					
2. Сведения о характерных точках границ объекта					
Обозначение характерных точек границ	Координаты, м		Метод определения координат характерной точки	Средняя квадратическая погрешность положения характерной точки (Mt), м	Описание обозначения точки на местности (при наличии)
	X	Y			
1	2	3	4	5	6
1	420529.63	2146377.92	Картометрический	1.00	-
2	420454.70	2146538.91	Картометрический	1.00	-
3	420300.84	2146693.95	Картометрический	1.00	-
4	420271.24	2146787.40	Картометрический	1.00	-
5	420187.05	2146902.13	Картометрический	1.00	-
6	420187.98	2146940.06	Картометрический	1.00	-
7	420101.94	2147096.43	Картометрический	1.00	-
8	420093.44	2147194.70	Картометрический	1.00	-
9	419928.83	2147553.90	Картометрический	1.00	-
10	419838.60	2147759.54	Картометрический	1.00	-
11	419790.51	2147872.38	Картометрический	1.00	-
12	419678.24	2148052.40	Картометрический	1.00	-
13	419665.06	2148133.46	Картометрический	1.00	-
14	419588.97	2148394.22	Картометрический	1.00	-
15	419559.28	2148481.45	Картометрический	1.00	-
16	419529.34	2148578.53	Картометрический	1.00	-
17	419341.91	2148705.66	Картометрический	1.00	-
18	419269.33	2148818.17	Картометрический	1.00	-
19	419137.57	2148971.29	Картометрический	1.00	-
20	419017.53	2148991.87	Картометрический	1.00	-
21	418884.84	2149131.06	Картометрический	1.00	-
22	418767.70	2149150.48	Картометрический	1.00	-
23	418690.88	2149341.40	Картометрический	1.00	-
24	418701.24	2149473.64	Картометрический	1.00	-
25	418696.84	2149585.45	Картометрический	1.00	-
26	418754.00	2149656.89	Картометрический	1.00	-
27	418846.44	2149762.34	Картометрический	1.00	-
28	418864.02	2149781.44	Картометрический	1.00	-
29	418826.88	2149841.61	Картометрический	1.00	-
30	418894.05	2149896.86	Картометрический	1.00	-
31	418887.82	2149911.72	Картометрический	1.00	-
32	418943.41	2149961.57	Картометрический	1.00	-
33	418982.80	2149997.64	Картометрический	1.00	-
34	419016.35	2150003.87	Картометрический	1.00	-
35	419024.96	2150013.80	Картометрический	1.00	-

1	2	3	4	5	6
36	419033.82	2149998.72	Картометрический	1.00	-
37	419059.76	2150011.82	Картометрический	1.00	-
38	419161.25	2150053.27	Картометрический	1.00	-
39	419173.93	2150030.49	Картометрический	1.00	-
40	419274.69	2150094.99	Картометрический	1.00	-
41	419228.23	2150156.74	Картометрический	1.00	-
42	419219.87	2150171.57	Картометрический	1.00	-
43	419218.48	2150170.21	Картометрический	1.00	-
44	419208.48	2150167.53	Картометрический	1.00	-
45	419204.49	2150167.93	Картометрический	1.00	-
46	419193.87	2150170.09	Картометрический	1.00	-
47	419190.05	2150171.28	Картометрический	1.00	-
48	419182.20	2150174.61	Картометрический	1.00	-
49	419181.32	2150175.05	Картометрический	1.00	-
50	419176.17	2150172.70	Картометрический	1.00	-
51	419168.99	2150167.84	Картометрический	1.00	-
52	419167.78	2150167.08	Картометрический	1.00	-
53	419163.06	2150165.11	Картометрический	1.00	-
54	419153.21	2150162.41	Картометрический	1.00	-
55	419137.56	2150154.84	Картометрический	1.00	-
56	419133.75	2150153.46	Картометрический	1.00	-
57	419102.90	2150145.66	Картометрический	1.00	-
58	419058.31	2150134.58	Картометрический	1.00	-
59	419035.73	2150125.72	Картометрический	1.00	-
60	419020.05	2150117.62	Картометрический	1.00	-
61	419006.71	2150108.13	Картометрический	1.00	-
62	419001.60	2150103.22	Картометрический	1.00	-
63	418998.34	2150098.17	Картометрический	1.00	-
64	418992.17	2150082.36	Картометрический	1.00	-
65	418990.86	2150079.63	Картометрический	1.00	-
66	418983.54	2150072.31	Картометрический	1.00	-
67	418980.68	2150070.95	Картометрический	1.00	-
68	418976.43	2150069.32	Картометрический	1.00	-
69	418969.78	2150066.85	Картометрический	1.00	-
70	418955.11	2150060.01	Картометрический	1.00	-
71	418933.93	2150049.04	Картометрический	1.00	-
72	418883.19	2150019.19	Картометрический	1.00	-
73	418882.48	2150018.80	Картометрический	1.00	-
74	418852.83	2150003.23	Картометрический	1.00	-
75	418827.59	2149988.83	Картометрический	1.00	-
76	418811.99	2149978.89	Картометрический	1.00	-
77	418774.93	2149956.11	Картометрический	1.00	-
78	418774.35	2149955.77	Картометрический	1.00	-
79	418751.13	2149942.56	Картометрический	1.00	-
80	418749.47	2149941.71	Картометрический	1.00	-
81	418707.66	2149922.84	Картометрический	1.00	-
82	418682.64	2149908.87	Картометрический	1.00	-
83	418680.79	2149907.96	Картометрический	1.00	-

1	2	3	4	5	6
84	418646.14	2149893.06	Картометрический	1.00	-
85	418643.46	2149892.12	Картометрический	1.00	-
86	418606.54	2149882.14	Картометрический	1.00	-
87	418578.21	2149875.08	Картометрический	1.00	-
88	418543.57	2149865.93	Картометрический	1.00	-
89	418519.94	2149859.43	Картометрический	1.00	-
90	418505.94	2149855.62	Картометрический	1.00	-
91	418483.46	2149849.55	Картометрический	1.00	-
92	418482.24	2149849.26	Картометрический	1.00	-
93	418469.01	2149846.57	Картометрический	1.00	-
94	418456.19	2149843.72	Картометрический	1.00	-
95	418446.52	2149762.72	Картометрический	1.00	-
96	418354.16	2149723.67	Картометрический	1.00	-
97	418298.38	2149711.24	Картометрический	1.00	-
98	418286.11	2149707.42	Картометрический	1.00	-
99	418250.96	2149696.10	Картометрический	1.00	-
100	418184.63	2149672.85	Картометрический	1.00	-
101	418147.38	2149664.95	Картометрический	1.00	-
102	418133.01	2149656.20	Картометрический	1.00	-
103	418081.39	2149639.55	Картометрический	1.00	-
104	417992.67	2149627.63	Картометрический	1.00	-
105	417932.76	2149620.48	Картометрический	1.00	-
106	417723.56	2149557.90	Картометрический	1.00	-
107	417713.22	2149588.16	Картометрический	1.00	-
108	417675.41	2149583.47	Картометрический	1.00	-
109	417670.67	2149581.88	Картометрический	1.00	-
110	417661.18	2149578.70	Картометрический	1.00	-
111	417633.13	2149572.27	Картометрический	1.00	-
112	417604.97	2149558.44	Картометрический	1.00	-
113	417570.67	2149546.67	Картометрический	1.00	-
114	417518.56	2149534.23	Картометрический	1.00	-
115	417474.03	2149520.92	Картометрический	1.00	-
116	417427.43	2149503.23	Картометрический	1.00	-
117	417398.41	2149489.24	Картометрический	1.00	-
118	417381.74	2149480.52	Картометрический	1.00	-
119	417345.58	2149448.94	Картометрический	1.00	-
120	417322.12	2149442.18	Картометрический	1.00	-
121	417295.70	2149433.82	Картометрический	1.00	-
122	417214.36	2149398.81	Картометрический	1.00	-
123	417211.36	2149399.66	Картометрический	1.00	-
124	417214.69	2149389.86	Картометрический	1.00	-
125	417266.83	2149329.42	Картометрический	1.00	-
126	417275.10	2149318.14	Картометрический	1.00	-
127	417288.18	2149300.81	Картометрический	1.00	-
128	417322.04	2149256.68	Картометрический	1.00	-
129	417342.38	2149230.40	Картометрический	1.00	-
130	417367.92	2149198.82	Картометрический	1.00	-
131	417381.90	2149184.44	Картометрический	1.00	-

1	2	3	4	5	6
132	417389.95	2149176.94	Картометрический	1.00	-
133	417396.28	2149172.57	Картометрический	1.00	-
134	417403.06	2149190.00	Картометрический	1.00	-
135	417412.54	2149209.58	Картометрический	1.00	-
136	417434.68	2149197.97	Картометрический	1.00	-
137	417374.36	2149281.47	Картометрический	1.00	-
138	417428.02	2149304.76	Картометрический	1.00	-
139	417444.82	2149312.06	Картометрический	1.00	-
140	417460.45	2149318.84	Картометрический	1.00	-
141	417506.90	2149319.98	Картометрический	1.00	-
142	417546.25	2149309.13	Картометрический	1.00	-
143	417592.11	2149323.48	Картометрический	1.00	-
144	417601.32	2149296.60	Картометрический	1.00	-
145	417604.11	2149288.41	Картометрический	1.00	-
146	417608.15	2149276.61	Картометрический	1.00	-
147	417614.12	2149278.87	Картометрический	1.00	-
148	417618.17	2149267.30	Картометрический	1.00	-
149	417612.39	2149265.07	Картометрический	1.00	-
150	417624.60	2149229.67	Картометрический	1.00	-
151	417625.92	2149227.49	Картометрический	1.00	-
152	417628.76	2149219.48	Картометрический	1.00	-
153	417631.33	2149212.53	Картометрический	1.00	-
154	417645.30	2149216.53	Картометрический	1.00	-
155	417660.11	2149222.16	Картометрический	1.00	-
156	417672.56	2149227.16	Картометрический	1.00	-
157	417675.45	2149219.67	Картометрический	1.00	-
158	417695.17	2149222.51	Картометрический	1.00	-
159	417712.36	2149230.61	Картометрический	1.00	-
160	417714.78	2149225.79	Картометрический	1.00	-
161	417728.64	2149198.22	Картометрический	1.00	-
162	417730.10	2149195.31	Картометрический	1.00	-
163	417712.91	2149187.21	Картометрический	1.00	-
164	417688.75	2149173.65	Картометрический	1.00	-
165	417682.34	2149185.45	Картометрический	1.00	-
166	417657.46	2149173.86	Картометрический	1.00	-
167	417677.38	2149138.29	Картометрический	1.00	-
168	417593.37	2149075.62	Картометрический	1.00	-
169	417569.69	2149053.60	Картометрический	1.00	-
170	417547.21	2149037.64	Картометрический	1.00	-
171	417472.68	2149157.60	Картометрический	1.00	-
172	417417.81	2149126.82	Картометрический	1.00	-
173	417412.20	2149131.96	Картометрический	1.00	-
174	417409.79	2149139.02	Картометрический	1.00	-
175	417384.93	2149170.70	Картометрический	1.00	-
176	417376.30	2149178.72	Картометрический	1.00	-
177	417361.92	2149193.50	Картометрический	1.00	-
178	417336.10	2149225.44	Картометрический	1.00	-
179	417315.70	2149251.80	Картометрический	1.00	-

1	2	3	4	5	6
180	417288.85	2149286.79	Картометрический	1.00	-
181	417262.95	2149267.81	Картометрический	1.00	-
182	417300.60	2149214.30	Картометрический	1.00	-
183	417273.16	2149195.07	Картометрический	1.00	-
184	417238.26	2149239.33	Картометрический	1.00	-
185	417215.84	2149221.43	Картометрический	1.00	-
186	417174.62	2149278.54	Картометрический	1.00	-
187	417128.85	2149242.96	Картометрический	1.00	-
188	417102.50	2149272.69	Картометрический	1.00	-
189	417086.99	2149297.10	Картометрический	1.00	-
190	416812.19	2149307.25	Картометрический	1.00	-
191	416787.82	2149296.96	Картометрический	1.00	-
192	416750.25	2149277.79	Картометрический	1.00	-
193	416714.45	2149261.39	Картометрический	1.00	-
194	416664.28	2149252.53	Картометрический	1.00	-
195	416623.40	2149202.05	Картометрический	1.00	-
196	416610.96	2149188.03	Картометрический	1.00	-
197	416622.01	2149152.92	Картометрический	1.00	-
198	416556.08	2149060.57	Картометрический	1.00	-
199	416430.50	2148907.79	Картометрический	1.00	-
200	416423.63	2148895.59	Картометрический	1.00	-
201	416407.07	2148858.74	Картометрический	1.00	-
202	416478.87	2148824.90	Картометрический	1.00	-
203	416385.29	2148567.20	Картометрический	1.00	-
204	416448.35	2148489.05	Картометрический	1.00	-
205	416267.84	2148233.53	Картометрический	1.00	-
206	416294.37	2148214.01	Картометрический	1.00	-
207	416310.32	2148185.61	Картометрический	1.00	-
208	416319.49	2148125.66	Картометрический	1.00	-
209	416369.17	2148095.98	Картометрический	1.00	-
210	416348.80	2148071.63	Картометрический	1.00	-
211	416379.08	2148043.32	Картометрический	1.00	-
212	416425.46	2148090.80	Картометрический	1.00	-
213	416485.18	2148047.41	Картометрический	1.00	-
214	416537.56	2148143.22	Картометрический	1.00	-
215	416664.57	2148335.32	Картометрический	1.00	-
216	416668.51	2148307.07	Картометрический	1.00	-
217	416704.62	2148176.34	Картометрический	1.00	-
218	416711.44	2148078.35	Картометрический	1.00	-
219	416737.67	2147957.63	Картометрический	1.00	-
220	416792.81	2147712.73	Картометрический	1.00	-
221	416881.77	2147502.24	Картометрический	1.00	-
222	416906.60	2147467.74	Картометрический	1.00	-
223	416898.20	2147450.03	Картометрический	1.00	-
224	416928.46	2147417.47	Картометрический	1.00	-
225	416954.65	2147438.27	Картометрический	1.00	-
226	417060.94	2147469.15	Картометрический	1.00	-
227	417080.75	2147487.46	Картометрический	1.00	-

1	2	3	4	5	6
228	417129.57	2147495.50	Картометрический	1.00	-
229	417162.92	2147513.30	Картометрический	1.00	-
230	417222.27	2147571.62	Картометрический	1.00	-
231	417248.18	2147583.30	Картометрический	1.00	-
232	417267.95	2147603.30	Картометрический	1.00	-
233	417317.93	2147631.71	Картометрический	1.00	-
234	417405.76	2147700.08	Картометрический	1.00	-
235	417457.91	2147677.68	Картометрический	1.00	-
236	417480.19	2147681.58	Картометрический	1.00	-
237	417492.41	2147683.65	Картометрический	1.00	-
238	417510.62	2147698.53	Картометрический	1.00	-
239	417513.62	2147701.47	Картометрический	1.00	-
240	417614.49	2147800.36	Картометрический	1.00	-
241	417629.64	2147835.50	Картометрический	1.00	-
242	417602.28	2147847.52	Картометрический	1.00	-
243	417624.95	2147951.51	Картометрический	1.00	-
244	417680.52	2148090.24	Картометрический	1.00	-
245	417697.58	2148119.09	Картометрический	1.00	-
246	417733.97	2148180.61	Картометрический	1.00	-
247	417709.82	2148199.49	Картометрический	1.00	-
248	417749.15	2148280.17	Картометрический	1.00	-
249	417775.31	2148346.96	Картометрический	1.00	-
250	417820.93	2148348.13	Картометрический	1.00	-
251	417833.93	2148401.01	Картометрический	1.00	-
252	417836.47	2148433.29	Картометрический	1.00	-
253	417877.33	2148422.47	Картометрический	1.00	-
254	417901.48	2148436.65	Картометрический	1.00	-
255	417917.85	2148489.62	Картометрический	1.00	-
256	417932.67	2148505.26	Картометрический	1.00	-
257	417954.80	2148499.05	Картометрический	1.00	-
258	417968.97	2148507.04	Картометрический	1.00	-
259	417972.48	2148567.31	Картометрический	1.00	-
260	417953.30	2148589.70	Картометрический	1.00	-
261	417988.62	2148629.60	Картометрический	1.00	-
262	418013.37	2148587.85	Картометрический	1.00	-
263	418042.15	2148586.05	Картометрический	1.00	-
264	418062.12	2148598.43	Картометрический	1.00	-
265	418082.57	2148657.44	Картометрический	1.00	-
266	418158.76	2148732.10	Картометрический	1.00	-
267	418125.22	2148778.46	Картометрический	1.00	-
268	418143.29	2148795.98	Картометрический	1.00	-
269	418200.43	2148807.96	Картометрический	1.00	-
270	418226.23	2148793.53	Картометрический	1.00	-
271	418265.19	2148791.39	Картометрический	1.00	-
272	418369.84	2148854.00	Картометрический	1.00	-
273	418335.28	2148934.22	Картометрический	1.00	-
274	418394.98	2148973.38	Картометрический	1.00	-
275	418427.23	2148913.43	Картометрический	1.00	-

1	2	3	4	5	6
276	418448.79	2148927.96	Картометрический	1.00	-
277	418453.83	2148931.35	Картометрический	1.00	-
278	418477.36	2148947.21	Картометрический	1.00	-
279	418489.74	2148915.41	Картометрический	1.00	-
280	418546.01	2148900.26	Картометрический	1.00	-
281	418583.07	2148848.93	Картометрический	1.00	-
282	418796.41	2148672.75	Картометрический	1.00	-
283	418847.46	2148629.60	Картометрический	1.00	-
284	418948.63	2148542.35	Картометрический	1.00	-
285	419113.11	2148362.92	Картометрический	1.00	-
286	419135.56	2148325.93	Картометрический	1.00	-
287	419186.25	2148306.21	Картометрический	1.00	-
288	419351.04	2148200.07	Картометрический	1.00	-
289	419379.47	2148157.23	Картометрический	1.00	-
290	419477.73	2147938.99	Картометрический	1.00	-
291	419542.16	2147780.09	Картометрический	1.00	-
292	419553.62	2147751.82	Картометрический	1.00	-
293	419567.64	2147712.16	Картометрический	1.00	-
294	419582.77	2147583.49	Картометрический	1.00	-
295	419662.38	2147368.38	Картометрический	1.00	-
296	419773.73	2147117.27	Картометрический	1.00	-
297	419844.72	2146983.44	Картометрический	1.00	-
298	419850.58	2146920.78	Картометрический	1.00	-
299	419874.52	2146868.26	Картометрический	1.00	-
300	419936.63	2146732.05	Картометрический	1.00	-
301	419972.92	2146668.97	Картометрический	1.00	-
302	420075.60	2146571.20	Картометрический	1.00	-
303	420342.25	2146266.06	Картометрический	1.00	-
304	420370.63	2146236.18	Картометрический	1.00	-
305	420488.09	2146326.83	Картометрический	1.00	-
306	420500.44	2146336.36	Картометрический	1.00	-
1	420529.63	2146377.92	Картометрический	1.00	-
307	417971.82	2149488.22	Картометрический	1.00	-
308	417802.19	2149459.37	Картометрический	1.00	-
309	417824.91	2149376.30	Картометрический	1.00	-
310	417813.23	2149298.01	Картометрический	1.00	-
311	417818.85	2149291.16	Картометрический	1.00	-
312	417831.15	2149296.94	Картометрический	1.00	-
313	417857.75	2149306.71	Картометрический	1.00	-
314	417884.33	2149312.95	Картометрический	1.00	-
315	417918.08	2149318.00	Картометрический	1.00	-
316	418020.69	2149327.67	Картометрический	1.00	-
307	417971.82	2149488.22	Картометрический	1.00	-
317	417328.78	2148847.16	Картометрический	1.00	-
318	417298.95	2148904.10	Картометрический	1.00	-
319	417259.44	2148962.98	Картометрический	1.00	-

1	2	3	4	5	6
320	417240.75	2148958.97	Картометрический	1.00	-
321	417176.95	2148930.67	Картометрический	1.00	-
322	417144.00	2148914.95	Картометрический	1.00	-
323	417181.58	2148842.90	Картометрический	1.00	-
324	417219.15	2148777.04	Картометрический	1.00	-
325	417238.91	2148761.55	Картометрический	1.00	-
326	417269.12	2148766.97	Картометрический	1.00	-
327	417325.68	2148833.60	Картометрический	1.00	-
317	417328.78	2148847.16	Картометрический	1.00	-
328	417085.93	2148748.56	Картометрический	1.00	-
329	417050.23	2148790.89	Картометрический	1.00	-
330	417033.27	2148785.74	Картометрический	1.00	-
331	417022.17	2148781.54	Картометрический	1.00	-
332	417007.75	2148772.79	Картометрический	1.00	-
333	416981.02	2148746.51	Картометрический	1.00	-
334	416948.52	2148716.01	Картометрический	1.00	-
335	416925.46	2148693.07	Картометрический	1.00	-
336	416892.13	2148658.20	Картометрический	1.00	-
337	416857.28	2148620.07	Картометрический	1.00	-
338	416857.03	2148612.87	Картометрический	1.00	-
339	416916.19	2148551.17	Картометрический	1.00	-
340	416921.02	2148550.72	Картометрический	1.00	-
341	416927.54	2148553.52	Картометрический	1.00	-
342	416966.17	2148589.58	Картометрический	1.00	-
343	416974.96	2148597.74	Картометрический	1.00	-
344	417064.74	2148680.71	Картометрический	1.00	-
345	417069.47	2148685.41	Картометрический	1.00	-
346	417075.37	2148693.50	Картометрический	1.00	-
347	417090.33	2148715.55	Картометрический	1.00	-
348	417091.83	2148718.54	Картометрический	1.00	-
328	417085.93	2148748.56	Картометрический	1.00	-
349	420825.06	2153564.88	Картометрический	1.00	-
350	420601.76	2153787.92	Картометрический	1.00	-
351	420527.49	2153826.96	Картометрический	1.00	-
352	420495.43	2153783.88	Картометрический	1.00	-
353	420520.33	2153722.56	Картометрический	1.00	-
354	420503.17	2153670.74	Картометрический	1.00	-
355	420444.93	2153610.73	Картометрический	1.00	-
356	420398.26	2153580.04	Картометрический	1.00	-
357	420226.35	2153520.32	Картометрический	1.00	-
358	420276.46	2153469.05	Картометрический	1.00	-
359	420333.54	2153432.79	Картометрический	1.00	-
360	420241.31	2153258.83	Картометрический	1.00	-
361	420187.57	2153136.83	Картометрический	1.00	-
362	420132.29	2153167.44	Картометрический	1.00	-
363	420008.86	2153149.22	Картометрический	1.00	-

1	2	3	4	5	6
364	419999.45	2153103.96	Картометрический	1.00	-
365	419870.14	2153111.01	Картометрический	1.00	-
366	419866.62	2153068.69	Картометрический	1.00	-
367	419850.03	2152824.11	Картометрический	1.00	-
368	419561.07	2152849.40	Картометрический	1.00	-
369	419565.36	2152887.48	Картометрический	1.00	-
370	419562.57	2153082.36	Картометрический	1.00	-
371	419505.25	2153196.51	Картометрический	1.00	-
372	419474.51	2153241.04	Картометрический	1.00	-
373	419382.97	2153174.61	Картометрический	1.00	-
374	419349.36	2153166.24	Картометрический	1.00	-
375	419316.82	2153146.88	Картометрический	1.00	-
376	419263.14	2153087.23	Картометрический	1.00	-
377	419211.18	2153027.61	Картометрический	1.00	-
378	419207.55	2153028.16	Картометрический	1.00	-
379	419208.08	2153027.18	Картометрический	1.00	-
380	419210.57	2153025.36	Картометрический	1.00	-
381	419206.95	2153013.78	Картометрический	1.00	-
382	419196.31	2153007.57	Картометрический	1.00	-
383	419191.14	2153004.62	Картометрический	1.00	-
384	419187.89	2152999.60	Картометрический	1.00	-
385	419176.81	2152973.90	Картометрический	1.00	-
386	419161.73	2152905.13	Картометрический	1.00	-
387	419137.05	2152749.41	Картометрический	1.00	-
388	419116.82	2152616.23	Картометрический	1.00	-
389	419117.02	2152615.05	Картометрический	1.00	-
390	419117.86	2152613.68	Картометрический	1.00	-
391	419122.88	2152609.66	Картометрический	1.00	-
392	419121.19	2152598.61	Картометрический	1.00	-
393	419115.08	2152596.23	Картометрический	1.00	-
394	419114.09	2152595.59	Картометрический	1.00	-
395	419113.65	2152594.53	Картометрический	1.00	-
396	419015.08	2152016.43	Картометрический	1.00	-
397	418973.00	2151761.24	Картометрический	1.00	-
398	418925.38	2151471.22	Картометрический	1.00	-
399	419094.55	2151478.70	Картометрический	1.00	-
400	419193.72	2151495.63	Картометрический	1.00	-
401	419343.98	2151486.39	Картометрический	1.00	-
402	419435.26	2151506.79	Картометрический	1.00	-
403	419557.83	2151551.84	Картометрический	1.00	-
404	419544.55	2151668.05	Картометрический	1.00	-
405	419551.23	2151759.10	Картометрический	1.00	-
406	419610.56	2151848.68	Картометрический	1.00	-
407	419678.32	2151886.31	Картометрический	1.00	-
408	419753.82	2151832.07	Картометрический	1.00	-
409	419826.66	2151795.38	Картометрический	1.00	-
410	419890.46	2151757.63	Картометрический	1.00	-
411	419875.67	2151704.26	Картометрический	1.00	-

1	2	3	4	5	6
412	420133.64	2152037.01	Картометрический	1.00	-
413	420145.05	2152083.69	Картометрический	1.00	-
414	420126.98	2152216.49	Картометрический	1.00	-
415	420133.66	2152319.87	Картометрический	1.00	-
416	420177.49	2152424.46	Картометрический	1.00	-
417	420209.98	2152473.89	Картометрический	1.00	-
418	420180.81	2152526.12	Картометрический	1.00	-
419	420098.04	2152527.88	Картометрический	1.00	-
420	419986.66	2152518.35	Картометрический	1.00	-
421	419986.46	2152540.37	Картометрический	1.00	-
422	420014.82	2152575.51	Картометрический	1.00	-
423	420091.07	2152647.22	Картометрический	1.00	-
424	420111.78	2152691.46	Картометрический	1.00	-
425	420116.59	2152714.42	Картометрический	1.00	-
426	420152.29	2152884.94	Картометрический	1.00	-
427	420151.74	2152945.91	Картометрический	1.00	-
428	420193.05	2152953.93	Картометрический	1.00	-
429	420221.25	2152916.93	Картометрический	1.00	-
430	420335.41	2152897.69	Картометрический	1.00	-
431	420447.08	2152969.89	Картометрический	1.00	-
432	420467.93	2152998.88	Картометрический	1.00	-
433	420494.02	2153110.13	Картометрический	1.00	-
434	420490.66	2153150.73	Картометрический	1.00	-
435	420510.48	2153172.35	Картометрический	1.00	-
436	420511.67	2153196.96	Картометрический	1.00	-
437	420496.00	2153219.49	Картометрический	1.00	-
438	420511.28	2153257.12	Картометрический	1.00	-
439	420519.77	2153296.29	Картометрический	1.00	-
440	420555.51	2153365.72	Картометрический	1.00	-
441	420550.77	2153391.04	Картометрический	1.00	-
442	420539.41	2153409.43	Картометрический	1.00	-
443	420576.20	2153468.71	Картометрический	1.00	-
444	420632.38	2153488.60	Картометрический	1.00	-
445	420694.73	2153495.90	Картометрический	1.00	-
446	420756.32	2153498.96	Картометрический	1.00	-
447	420804.97	2153515.28	Картометрический	1.00	-
448	420820.62	2153534.27	Картометрический	1.00	-
349	420825.06	2153564.88	Картометрический	1.00	-
449	419047.14	2153052.31	Картометрический	1.00	-
450	419027.45	2152986.91	Картометрический	1.00	-
451	418866.48	2153047.21	Картометрический	1.00	-
452	418666.50	2152965.52	Картометрический	1.00	-
453	418613.95	2152885.93	Картометрический	1.00	-
454	418614.28	2152874.93	Картометрический	1.00	-
455	418579.03	2152810.28	Картометрический	1.00	-
456	418545.78	2152735.53	Картометрический	1.00	-
457	418548.78	2152664.48	Картометрический	1.00	-

1	2	3	4	5	6
458	418547.50	2152594.98	Картометрический	1.00	-
459	418373.33	2152538.62	Картометрический	1.00	-
460	418382.42	2152433.88	Картометрический	1.00	-
461	418349.86	2152224.48	Картометрический	1.00	-
462	418056.63	2152078.79	Картометрический	1.00	-
463	418020.38	2152131.00	Картометрический	1.00	-
464	417988.92	2152136.77	Картометрический	1.00	-
465	417945.84	2152135.40	Картометрический	1.00	-
466	417853.63	2152080.80	Картометрический	1.00	-
467	417799.70	2152046.90	Картометрический	1.00	-
468	417739.18	2152006.86	Картометрический	1.00	-
469	417701.07	2151953.14	Картометрический	1.00	-
470	417691.75	2151897.78	Картометрический	1.00	-
471	417656.27	2151924.61	Картометрический	1.00	-
472	417589.00	2151884.35	Картометрический	1.00	-
473	417617.36	2151841.21	Картометрический	1.00	-
474	417546.02	2151795.74	Картометрический	1.00	-
475	417523.88	2151828.92	Картометрический	1.00	-
476	417478.24	2151800.36	Картометрический	1.00	-
477	417467.89	2151806.81	Картометрический	1.00	-
478	417369.65	2151756.25	Картометрический	1.00	-
479	417398.50	2151697.03	Картометрический	1.00	-
480	417075.58	2151526.68	Картометрический	1.00	-
481	417015.06	2151514.59	Картометрический	1.00	-
482	416986.78	2151499.29	Картометрический	1.00	-
483	416911.52	2151443.54	Картометрический	1.00	-
484	416979.10	2151333.88	Картометрический	1.00	-
485	416935.12	2151306.23	Картометрический	1.00	-
486	416926.37	2151288.16	Картометрический	1.00	-
487	416930.31	2151241.70	Картометрический	1.00	-
488	416907.22	2151194.38	Картометрический	1.00	-
489	416895.29	2151141.49	Картометрический	1.00	-
490	416893.09	2151102.45	Картометрический	1.00	-
491	416865.50	2151008.40	Картометрический	1.00	-
492	416838.95	2150963.52	Картометрический	1.00	-
493	416808.52	2150907.49	Картометрический	1.00	-
494	416803.45	2150851.43	Картометрический	1.00	-
495	416784.10	2150792.37	Картометрический	1.00	-
496	416725.60	2150853.19	Картометрический	1.00	-
497	416700.08	2150858.31	Картометрический	1.00	-
498	416658.43	2150837.92	Картометрический	1.00	-
499	416442.03	2150723.90	Картометрический	1.00	-
500	416448.68	2150658.71	Картометрический	1.00	-
501	416471.08	2150587.89	Картометрический	1.00	-
502	416497.97	2150515.98	Картометрический	1.00	-
503	416425.89	2150426.57	Картометрический	1.00	-
504	416307.51	2150258.32	Картометрический	1.00	-
505	416176.10	2150358.60	Картометрический	1.00	-

1	2	3	4	5	6
506	416106.64	2150266.86	Картометрический	1.00	-
507	416189.18	2150115.57	Картометрический	1.00	-
508	416048.07	2150050.70	Картометрический	1.00	-
509	416007.35	2150027.38	Картометрический	1.00	-
510	415965.21	2149964.87	Картометрический	1.00	-
511	415984.75	2149880.13	Картометрический	1.00	-
512	415899.14	2149886.72	Картометрический	1.00	-
513	415795.42	2149877.50	Картометрический	1.00	-
514	415714.86	2149996.91	Картометрический	1.00	-
515	415587.99	2150165.66	Картометрический	1.00	-
516	415593.32	2150185.31	Картометрический	1.00	-
517	415569.43	2150303.98	Картометрический	1.00	-
518	415454.06	2150428.21	Картометрический	1.00	-
519	415357.17	2150500.52	Картометрический	1.00	-
520	415210.41	2150460.28	Картометрический	1.00	-
521	415225.64	2150487.86	Картометрический	1.00	-
522	415142.37	2150529.26	Картометрический	1.00	-
523	415046.43	2150570.25	Картометрический	1.00	-
524	415026.56	2150528.12	Картометрический	1.00	-
525	414943.75	2150554.28	Картометрический	1.00	-
526	414916.87	2150576.30	Картометрический	1.00	-
527	414892.09	2150612.78	Картометрический	1.00	-
528	414866.37	2150624.67	Картометрический	1.00	-
529	414831.71	2150624.41	Картометрический	1.00	-
530	414789.11	2150606.96	Картометрический	1.00	-
531	414689.64	2150541.12	Картометрический	1.00	-
532	414718.36	2150514.08	Картометрический	1.00	-
533	414623.36	2150411.96	Картометрический	1.00	-
534	414706.53	2150346.00	Картометрический	1.00	-
535	414637.78	2150243.02	Картометрический	1.00	-
536	414715.16	2150155.76	Картометрический	1.00	-
537	414721.82	2150148.28	Картометрический	1.00	-
538	414983.21	2149951.96	Картометрический	1.00	-
539	415150.47	2149819.28	Картометрический	1.00	-
540	415220.33	2149742.46	Картометрический	1.00	-
541	415256.22	2149700.85	Картометрический	1.00	-
542	415242.36	2149674.46	Картометрический	1.00	-
543	415201.45	2149629.75	Картометрический	1.00	-
544	415124.67	2149544.12	Картометрический	1.00	-
545	415103.22	2149479.75	Картометрический	1.00	-
546	415065.46	2149408.60	Картометрический	1.00	-
547	415025.55	2149332.10	Картометрический	1.00	-
548	415033.07	2149279.08	Картометрический	1.00	-
549	415041.87	2149282.44	Картометрический	1.00	-
550	415048.48	2149273.04	Картометрический	1.00	-
551	415049.20	2149272.43	Картометрический	1.00	-
552	415050.18	2149272.56	Картометрический	1.00	-
553	415102.61	2149289.96	Картометрический	1.00	-

1	2	3	4	5	6
554	415139.64	2149305.31	Картометрический	1.00	-
555	415164.90	2149318.42	Картометрический	1.00	-
556	415194.59	2149341.41	Картометрический	1.00	-
557	415375.61	2149488.06	Картометрический	1.00	-
558	415377.25	2149490.57	Картометрический	1.00	-
559	415377.16	2149493.59	Картометрический	1.00	-
560	415374.60	2149504.34	Картометрический	1.00	-
561	415388.30	2149514.95	Картометрический	1.00	-
562	415397.58	2149510.10	Картометрический	1.00	-
563	415401.84	2149509.49	Картометрический	1.00	-
564	415405.25	2149510.48	Картометрический	1.00	-
565	415420.38	2149522.13	Картометрический	1.00	-
566	415474.93	2149559.49	Картометрический	1.00	-
567	415513.17	2149585.72	Картометрический	1.00	-
568	415576.85	2149621.16	Картометрический	1.00	-
569	415610.81	2149642.54	Картометрический	1.00	-
570	415612.06	2149644.18	Картометрический	1.00	-
571	415612.09	2149646.24	Картометрический	1.00	-
572	415611.29	2149648.86	Картометрический	1.00	-
573	415629.85	2149657.79	Картометрический	1.00	-
574	415636.96	2149657.87	Картометрический	1.00	-
575	415641.65	2149658.51	Картометрический	1.00	-
576	415647.24	2149660.45	Картометрический	1.00	-
577	415672.07	2149672.00	Картометрический	1.00	-
578	415698.04	2149689.22	Картометрический	1.00	-
579	415750.85	2149721.63	Картометрический	1.00	-
580	415774.08	2149732.65	Картометрический	1.00	-
581	415910.46	2149808.66	Картометрический	1.00	-
582	415971.79	2149835.98	Картометрический	1.00	-
583	416030.07	2149857.06	Картометрический	1.00	-
584	416060.22	2149868.08	Картометрический	1.00	-
585	416059.03	2149872.96	Картометрический	1.00	-
586	416071.30	2149877.24	Картометрический	1.00	-
587	416075.07	2149872.70	Картометрический	1.00	-
588	416076.20	2149872.31	Картометрический	1.00	-
589	416077.51	2149872.61	Картометрический	1.00	-
590	416101.14	2149880.35	Картометрический	1.00	-
591	416163.47	2149906.97	Картометрический	1.00	-
592	416280.00	2149949.15	Картометрический	1.00	-
593	416328.45	2149961.95	Картометрический	1.00	-
594	416386.99	2149968.05	Картометрический	1.00	-
595	416525.24	2149986.88	Картометрический	1.00	-
596	416558.38	2149996.39	Картометрический	1.00	-
597	416589.19	2150010.95	Картометрический	1.00	-
598	416602.19	2150021.83	Картометрический	1.00	-
599	416628.96	2150047.94	Картометрический	1.00	-
600	416655.63	2150074.87	Картометрический	1.00	-
601	416656.56	2150076.16	Картометрический	1.00	-

1	2	3	4	5	6
602	416657.12	2150078.25	Картометрический	1.00	-
603	416658.68	2150092.80	Картометрический	1.00	-
604	416665.12	2150095.02	Картометрический	1.00	-
605	416671.28	2150090.50	Картометрический	1.00	-
606	416672.58	2150090.11	Картометрический	1.00	-
607	416673.89	2150090.62	Картометрический	1.00	-
608	416927.14	2150258.28	Картометрический	1.00	-
609	416995.83	2150295.53	Картометрический	1.00	-
610	417032.08	2150312.37	Картометрический	1.00	-
611	417140.09	2150362.11	Картометрический	1.00	-
612	417142.31	2150363.76	Картометрический	1.00	-
613	417143.14	2150367.32	Картометрический	1.00	-
614	417144.42	2150378.69	Картометрический	1.00	-
615	417161.70	2150386.92	Картометрический	1.00	-
616	417173.15	2150379.23	Картометрический	1.00	-
617	417175.53	2150378.26	Картометрический	1.00	-
618	417178.16	2150379.08	Картометрический	1.00	-
619	417202.40	2150393.59	Картометрический	1.00	-
620	417203.11	2150394.09	Картометрический	1.00	-
621	417203.21	2150395.18	Картометрический	1.00	-
622	417199.28	2150406.16	Картометрический	1.00	-
623	417225.80	2150419.57	Картометрический	1.00	-
624	417237.32	2150414.12	Картометрический	1.00	-
625	417238.61	2150413.79	Картометрический	1.00	-
626	417239.77	2150414.25	Картометрический	1.00	-
627	417359.35	2150471.26	Картометрический	1.00	-
628	417444.87	2150513.77	Картометрический	1.00	-
629	417445.68	2150514.46	Картометрический	1.00	-
630	417445.75	2150515.74	Картометрический	1.00	-
631	417443.95	2150526.62	Картометрический	1.00	-
632	417449.23	2150529.46	Картометрический	1.00	-
633	417457.20	2150521.51	Картометрический	1.00	-
634	417458.21	2150520.90	Картометрический	1.00	-
635	417459.45	2150521.29	Картометрический	1.00	-
636	417546.63	2150563.37	Картометрический	1.00	-
637	417657.71	2150621.67	Картометрический	1.00	-
638	417913.64	2150746.14	Картометрический	1.00	-
639	418005.65	2150794.01	Картометрический	1.00	-
640	418301.15	2150956.57	Картометрический	1.00	-
641	418302.28	2150957.49	Картометрический	1.00	-
642	418302.74	2150959.01	Картометрический	1.00	-
643	418304.34	2150968.32	Картометрический	1.00	-
644	418309.35	2150971.08	Картометрический	1.00	-
645	418320.22	2150967.77	Картометрический	1.00	-
646	418322.00	2150967.54	Картометрический	1.00	-
647	418323.31	2150968.00	Картометрический	1.00	-
648	418386.64	2151002.17	Картометрический	1.00	-
649	418612.42	2151126.43	Картометрический	1.00	-

1	2	3	4	5	6
650	418807.07	2151238.63	Картометрический	1.00	-
651	418818.96	2151245.82	Картометрический	1.00	-
652	418830.12	2151254.04	Картометрический	1.00	-
653	418840.48	2151263.23	Картометрический	1.00	-
654	418849.97	2151273.32	Картометрический	1.00	-
655	418858.47	2151284.17	Картометрический	1.00	-
656	418868.72	2151306.81	Картометрический	1.00	-
657	418876.71	2151330.40	Картометрический	1.00	-
658	418888.43	2151369.21	Картометрический	1.00	-
659	418956.85	2151760.78	Картометрический	1.00	-
660	419002.13	2152031.69	Картометрический	1.00	-
661	419061.44	2152382.07	Картометрический	1.00	-
662	419061.36	2152382.93	Картометрический	1.00	-
663	419060.66	2152383.69	Картометрический	1.00	-
664	419055.71	2152388.11	Картометрический	1.00	-
665	419057.61	2152400.88	Картометрический	1.00	-
666	419062.78	2152403.39	Картометрический	1.00	-
667	419063.79	2152404.17	Картометрический	1.00	-
668	419066.04	2152409.59	Картометрический	1.00	-
669	419100.51	2152627.35	Картометрический	1.00	-
670	419122.10	2152766.77	Картометрический	1.00	-
671	419144.35	2152898.17	Картометрический	1.00	-
672	419157.56	2152972.56	Картометрический	1.00	-
673	419168.93	2153017.35	Картометрический	1.00	-
674	419169.03	2153018.58	Картометрический	1.00	-
675	419168.64	2153019.73	Картометрический	1.00	-
676	419164.24	2153026.33	Картометрический	1.00	-
677	419167.38	2153034.21	Картометрический	1.00	-
449	419047.14	2153052.31	Картометрический	1.00	-
678	417194.46	2150520.41	Картометрический	1.00	-
679	417189.01	2150530.79	Картометрический	1.00	-
680	417172.00	2150562.44	Картометрический	1.00	-
681	417106.25	2150535.28	Картометрический	1.00	-
682	416989.04	2150471.83	Картометрический	1.00	-
683	417040.41	2150388.79	Картометрический	1.00	-
684	417151.17	2150436.31	Картометрический	1.00	-
685	417173.71	2150444.09	Картометрический	1.00	-
686	417211.37	2150457.58	Картометрический	1.00	-
678	417194.46	2150520.41	Картометрический	1.00	-
687	418630.60	2151106.93	Картометрический	1.00	-
688	418625.18	2151109.40	Картометрический	1.00	-
689	418623.92	2151110.28	Картометрический	1.00	-
690	418622.63	2151110.24	Картометрический	1.00	-
691	418478.96	2151030.41	Картометрический	1.00	-
692	418477.88	2151029.58	Картометрический	1.00	-
693	418477.43	2151028.33	Картометрический	1.00	-

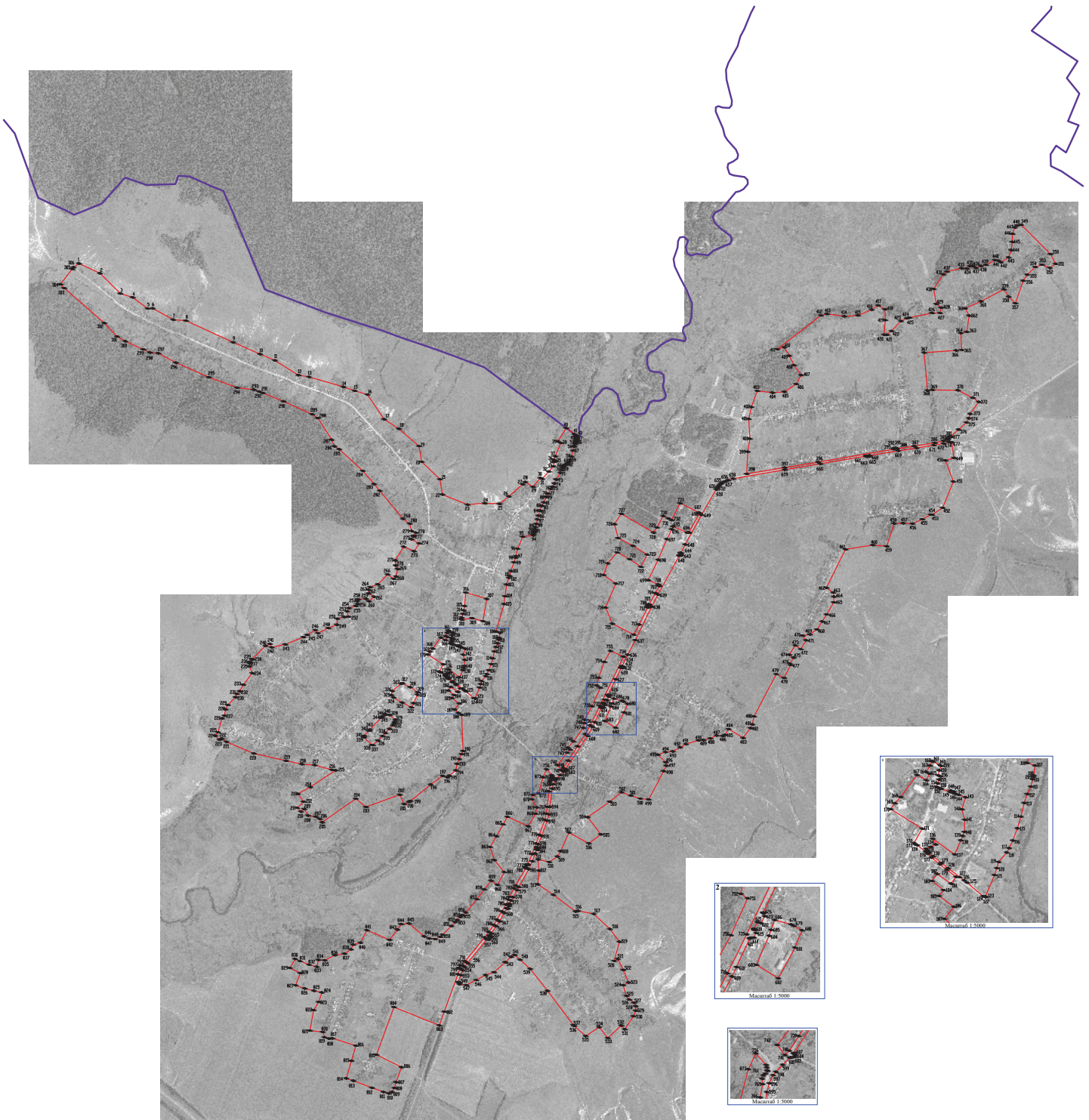
1	2	3	4	5	6
694	418476.40	2151017.86	Картометрический	1.00	-
695	418524.80	2150909.23	Картометрический	1.00	-
696	418502.43	2150900.66	Картометрический	1.00	-
697	418428.04	2150861.75	Картометрический	1.00	-
698	418270.29	2150795.03	Картометрический	1.00	-
699	418114.51	2150719.83	Картометрический	1.00	-
700	418081.64	2150797.78	Картометрический	1.00	-
701	418073.06	2150803.58	Картометрический	1.00	-
702	418071.61	2150804.21	Картометрический	1.00	-
703	418070.38	2150804.03	Картометрический	1.00	-
704	418016.45	2150774.46	Картометрический	1.00	-
705	417929.14	2150726.45	Картометрический	1.00	-
706	417928.27	2150725.89	Картометрический	1.00	-
707	417928.56	2150724.90	Картометрический	1.00	-
708	417930.84	2150720.99	Картометрический	1.00	-
709	417920.24	2150713.73	Картометрический	1.00	-
710	417908.76	2150715.85	Картометрический	1.00	-
711	417907.69	2150715.86	Картометрический	1.00	-
712	417906.60	2150715.46	Картометрический	1.00	-
713	417776.36	2150651.01	Картометрический	1.00	-
714	417699.11	2150610.04	Картометрический	1.00	-
715	417782.55	2150446.31	Картометрический	1.00	-
716	417906.49	2150394.55	Картометрический	1.00	-
717	418088.74	2150472.58	Картометрический	1.00	-
718	418154.53	2150379.66	Картометрический	1.00	-
719	418242.39	2150411.00	Картометрический	1.00	-
720	418326.83	2150483.10	Картометрический	1.00	-
721	418274.51	2150577.74	Картометрический	1.00	-
722	418216.82	2150663.90	Картометрический	1.00	-
723	418309.93	2150711.59	Картометрический	1.00	-
724	418376.34	2150603.83	Картометрический	1.00	-
725	418435.78	2150490.43	Картометрический	1.00	-
726	418541.87	2150462.02	Картометрический	1.00	-
727	418620.96	2150514.51	Картометрический	1.00	-
728	418477.69	2150761.19	Картометрический	1.00	-
729	418516.42	2150787.01	Картометрический	1.00	-
730	418604.58	2150833.25	Картометрический	1.00	-
731	418585.47	2150873.95	Картометрический	1.00	-
732	418572.28	2150898.35	Картометрический	1.00	-
733	418702.35	2150962.36	Картометрический	1.00	-
687	418630.60	2151106.93	Картометрический	1.00	-
734	417531.90	2150530.69	Картометрический	1.00	-
735	417156.47	2150351.38	Картометрический	1.00	-
736	417007.76	2150277.84	Картометрический	1.00	-
737	416941.08	2150241.88	Картометрический	1.00	-
738	416848.16	2150180.50	Картометрический	1.00	-
739	416738.52	2150109.42	Картометрический	1.00	-

1	2	3	4	5	6
740	416682.61	2150073.07	Картометрический	1.00	-
741	416665.68	2150056.43	Картометрический	1.00	-
742	416704.49	2150026.78	Картометрический	1.00	-
743	416799.93	2150102.22	Картометрический	1.00	-
744	416821.84	2150124.54	Картометрический	1.00	-
745	416837.42	2150107.27	Картометрический	1.00	-
746	416885.02	2150149.82	Картометрический	1.00	-
747	416988.42	2150224.53	Картометрический	1.00	-
748	417024.29	2150232.99	Картометрический	1.00	-
749	417050.41	2150234.25	Картометрический	1.00	-
750	417153.30	2150291.20	Картометрический	1.00	-
751	417294.23	2150354.91	Картометрический	1.00	-
752	417311.32	2150328.55	Картометрический	1.00	-
753	417371.02	2150341.79	Картометрический	1.00	-
754	417491.49	2150384.58	Картометрический	1.00	-
755	417575.45	2150432.14	Картометрический	1.00	-
734	417531.90	2150530.69	Картометрический	1.00	-
756	416672.51	2149945.01	Картометрический	1.00	-
757	416628.25	2149984.64	Картометрический	1.00	-
758	416618.40	2149986.98	Картометрический	1.00	-
759	416607.60	2149989.48	Картометрический	1.00	-
760	416606.32	2149989.58	Картометрический	1.00	-
761	416605.34	2149989.20	Картометрический	1.00	-
762	416595.28	2149982.09	Картометрический	1.00	-
763	416588.61	2149973.57	Картометрический	1.00	-
764	416576.21	2149969.10	Картометрический	1.00	-
765	416555.48	2149970.78	Картометрический	1.00	-
766	416504.60	2149961.95	Картометрический	1.00	-
767	416385.78	2149949.00	Картометрический	1.00	-
768	416334.47	2149942.07	Картометрический	1.00	-
769	416287.46	2149931.32	Картометрический	1.00	-
770	416173.15	2149888.21	Картометрический	1.00	-
771	416106.80	2149864.82	Картометрический	1.00	-
772	416025.90	2149834.31	Картометрический	1.00	-
773	415948.60	2149801.80	Картометрический	1.00	-
774	415944.98	2149800.41	Картометрический	1.00	-
775	415944.17	2149797.70	Картометрический	1.00	-
776	415944.04	2149791.36	Картометрический	1.00	-
777	415927.64	2149782.25	Картометрический	1.00	-
778	415923.87	2149784.82	Картометрический	1.00	-
779	415921.23	2149785.69	Картометрический	1.00	-
780	415917.70	2149786.04	Картометрический	1.00	-
781	415786.50	2149707.30	Картометрический	1.00	-
782	415765.37	2149695.60	Картометрический	1.00	-
783	415699.05	2149661.97	Картометрический	1.00	-
784	415678.96	2149653.25	Картометрический	1.00	-
785	415640.84	2149634.80	Картометрический	1.00	-

1	2	3	4	5	6
786	415588.58	2149604.06	Картометрический	1.00	-
787	415525.72	2149566.16	Картометрический	1.00	-
788	415485.89	2149542.75	Картометрический	1.00	-
789	415432.83	2149502.72	Картометрический	1.00	-
790	415390.99	2149471.74	Картометрический	1.00	-
791	415207.99	2149323.55	Картометрический	1.00	-
792	415177.28	2149300.18	Картометрический	1.00	-
793	415176.20	2149298.75	Картометрический	1.00	-
794	415175.98	2149296.87	Картометрический	1.00	-
795	415177.96	2149282.65	Картометрический	1.00	-
796	415157.96	2149276.41	Картометрический	1.00	-
797	415154.37	2149281.85	Картометрический	1.00	-
798	415153.67	2149282.65	Картометрический	1.00	-
799	415152.73	2149283.34	Картометрический	1.00	-
800	415151.06	2149283.51	Картометрический	1.00	-
801	415109.07	2149268.57	Картометрический	1.00	-
802	414823.98	2149164.37	Картометрический	1.00	-
803	414718.98	2149126.99	Картометрический	1.00	-
804	414858.68	2148780.21	Картометрический	1.00	-
805	414495.30	2148647.33	Картометрический	1.00	-
806	414400.61	2148837.94	Картометрический	1.00	-
807	414286.52	2148797.03	Картометрический	1.00	-
808	414242.31	2148783.67	Картометрический	1.00	-
809	414210.92	2148766.67	Картометрический	1.00	-
810	414200.22	2148741.95	Картометрический	1.00	-
811	414211.44	2148701.17	Картометрический	1.00	-
812	414243.69	2148612.36	Картометрический	1.00	-
813	414297.18	2148470.96	Картометрический	1.00	-
814	414315.30	2148416.95	Картометрический	1.00	-
815	414449.09	2148455.81	Картометрический	1.00	-
816	414565.04	2148489.90	Картометрический	1.00	-
817	414620.66	2148310.91	Картометрический	1.00	-
818	414618.81	2148284.59	Картометрический	1.00	-
819	414628.98	2148250.94	Картометрический	1.00	-
820	414669.08	2148236.72	Картометрический	1.00	-
821	414679.20	2148139.50	Картометрический	1.00	-
822	414835.69	2148168.10	Картометрический	1.00	-
823	414898.11	2148206.15	Картометрический	1.00	-
824	414970.64	2148230.61	Картометрический	1.00	-
825	414983.40	2148170.30	Картометрический	1.00	-
826	415000.79	2148100.14	Картометрический	1.00	-
827	415024.57	2148030.55	Картометрический	1.00	-
828	415118.50	2148065.92	Картометрический	1.00	-
829	415157.12	2147987.46	Картометрический	1.00	-
830	415226.01	2148026.42	Картометрический	1.00	-
831	415209.36	2148064.80	Картометрический	1.00	-
832	415182.29	2148133.52	Картометрический	1.00	-
833	415166.64	2148192.72	Картометрический	1.00	-

1	2	3	4	5	6
834	415218.95	2148204.79	Картометрический	1.00	-
835	415214.93	2148252.72	Картометрический	1.00	-
836	415254.82	2148329.54	Картометрический	1.00	-
837	415265.90	2148403.42	Картометрический	1.00	-
838	415299.56	2148453.92	Картометрический	1.00	-
839	415335.00	2148469.94	Картометрический	1.00	-
840	415350.06	2148524.96	Картометрический	1.00	-
841	415445.01	2148574.53	Картометрический	1.00	-
842	415372.34	2148747.33	Картометрический	1.00	-
843	415449.86	2148807.74	Картометрический	1.00	-
844	415491.66	2148835.55	Картометрический	1.00	-
845	415496.24	2148894.93	Картометрический	1.00	-
846	415398.27	2149010.99	Картометрический	1.00	-
847	415381.72	2149050.05	Картометрический	1.00	-
848	415377.69	2149094.00	Картометрический	1.00	-
849	415394.64	2149136.15	Картометрический	1.00	-
850	415410.84	2149151.14	Картометрический	1.00	-
851	415477.29	2149217.94	Картометрический	1.00	-
852	415507.30	2149248.68	Картометрический	1.00	-
853	415523.23	2149263.59	Картометрический	1.00	-
854	415546.63	2149286.52	Картометрический	1.00	-
855	415560.24	2149302.10	Картометрический	1.00	-
856	415580.00	2149327.74	Картометрический	1.00	-
857	415681.82	2149414.45	Картометрический	1.00	-
858	415756.70	2149469.96	Картометрический	1.00	-
859	415823.60	2149520.83	Картометрический	1.00	-
860	415790.44	2149570.63	Картометрический	1.00	-
861	415888.82	2149622.19	Картометрический	1.00	-
862	415980.01	2149546.01	Картометрический	1.00	-
863	416079.52	2149513.82	Картометрический	1.00	-
864	416162.07	2149562.23	Картометрический	1.00	-
865	416252.20	2149613.01	Картометрический	1.00	-
866	416310.48	2149646.27	Картометрический	1.00	-
867	416237.70	2149804.55	Картометрический	1.00	-
868	416333.50	2149860.84	Картометрический	1.00	-
869	416381.81	2149868.91	Картометрический	1.00	-
870	416444.12	2149830.91	Картометрический	1.00	-
871	416477.81	2149839.09	Картометрический	1.00	-
872	416488.37	2149884.34	Картометрический	1.00	-
873	416612.04	2149917.09	Картометрический	1.00	-
756	416672.51	2149945.01	Картометрический	1.00	-

3. Сведения о характерных точках части (частей) границы объекта					
Обозначение характерных точек части границы	Координаты, м		Метод определения координат характерной точки	Средняя квадратическая погрешность положения характерной точки (Mt), м	Описание обозначения точки на местности (при наличии)
	X	Y			
1	2	3	4	5	6
Часть №					
-	-	-	-	-	-



Использованы условные знаки и обозначения:
— границы территориальной зоны
— границы муниципального образования
— характерная точка границы территориальной зоны

ОПИСАНИЕ МЕСТОПОЛОЖЕНИЯ ГРАНИЦ

Общественно-деловая зона – ОД

(наименование объекта, местоположение границ которого описано
(далее - объект)

Раздел 1

Сведения об объекте		
№ п/п	Характеристики объекта	Описание характеристик
1	2	3
1	Местоположение объекта	Воронежская область, Бобровский муниципальный район, Шестаковское сельское поселение, село Шестаково
2	Площадь объекта \pm величина погрешности определения площади ($P \pm \Delta P$)	99281 \pm 1103 м ²
3	Иные характеристики объекта	-

Раздел 2

Сведения о местоположении границ объекта					
1. Система координат: МСК - 36, зона 2					
2. Сведения о характерных точках границ объекта					
Обозначение характерных точек границ	Координаты, м		Метод определения координат характерной точки	Средняя квадратическая погрешность положения характерной точки (Mt), м	Описание обозначения точки на местности (при наличии)
	X	Y			
1	2	3	4	5	6
1	418524.80	2150909.23	Картометрический	1.00	-
2	418476.40	2151017.86	Картометрический	1.00	-
3	418471.09	2151013.95	Картометрический	1.00	-
4	418461.91	2151018.27	Картометрический	1.00	-
5	418459.31	2151019.03	Картометрический	1.00	-
6	418457.13	2151018.41	Картометрический	1.00	-
7	418413.69	2150993.53	Картометрический	1.00	-
8	418412.79	2150992.65	Картометрический	1.00	-
9	418412.89	2150991.22	Картометрический	1.00	-
10	418415.34	2150980.65	Картометрический	1.00	-
11	418408.76	2150976.42	Картометрический	1.00	-
12	418400.05	2150981.93	Картометрический	1.00	-
13	418397.76	2150982.82	Картометрический	1.00	-
14	418395.52	2150982.08	Картометрический	1.00	-
15	418374.66	2150970.85	Картометрический	1.00	-
16	418266.08	2150912.45	Картометрический	1.00	-
17	418251.95	2150904.04	Картометрический	1.00	-
18	418251.06	2150903.25	Картометрический	1.00	-
19	418250.80	2150902.29	Картометрический	1.00	-
20	418250.20	2150890.34	Картометрический	1.00	-
21	418244.71	2150887.34	Картометрический	1.00	-
22	418234.94	2150892.57	Картометрический	1.00	-
23	418233.02	2150893.24	Картометрический	1.00	-
24	418231.39	2150892.76	Картометрический	1.00	-
25	418088.58	2150813.94	Картометрический	1.00	-
26	418087.50	2150813.01	Картометрический	1.00	-
27	418087.52	2150811.66	Картометрический	1.00	-
28	418089.23	2150801.82	Картометрический	1.00	-
29	418081.64	2150797.78	Картометрический	1.00	-
30	418114.51	2150719.83	Картометрический	1.00	-
31	418270.29	2150795.03	Картометрический	1.00	-
32	418428.04	2150861.75	Картометрический	1.00	-
33	418502.43	2150900.66	Картометрический	1.00	-
1	418524.80	2150909.23	Картометрический	1.00	-

1	2	3	4	5	6
34	417712.36	2149230.61	Картометрический	1.00	-
35	417695.17	2149222.51	Картометрический	1.00	-
36	417675.45	2149219.67	Картометрический	1.00	-
37	417663.03	2149214.72	Картометрический	1.00	-
38	417647.82	2149208.93	Картометрический	1.00	-
39	417627.92	2149203.24	Картометрический	1.00	-
40	417610.72	2149198.13	Картометрический	1.00	-
41	417533.38	2149174.76	Картометрический	1.00	-
42	417472.68	2149157.60	Картометрический	1.00	-
43	417547.21	2149037.64	Картометрический	1.00	-
44	417569.69	2149053.60	Картометрический	1.00	-
45	417593.37	2149075.62	Картометрический	1.00	-
46	417677.38	2149138.29	Картометрический	1.00	-
47	417657.46	2149173.86	Картометрический	1.00	-
48	417682.34	2149185.45	Картометрический	1.00	-
49	417688.75	2149173.65	Картометрический	1.00	-
50	417712.91	2149187.21	Картометрический	1.00	-
51	417730.10	2149195.31	Картометрический	1.00	-
52	417728.64	2149198.22	Картометрический	1.00	-
53	417714.78	2149225.79	Картометрический	1.00	-
34	417712.36	2149230.61	Картометрический	1.00	-
54	417592.11	2149323.48	Картометрический	1.00	-
55	417546.25	2149309.13	Картометрический	1.00	-
56	417506.90	2149319.98	Картометрический	1.00	-
57	417460.45	2149318.84	Картометрический	1.00	-
58	417444.82	2149312.06	Картометрический	1.00	-
59	417428.01	2149304.77	Картометрический	1.00	-
60	417374.36	2149281.47	Картометрический	1.00	-
61	417434.68	2149197.97	Картометрический	1.00	-
62	417412.54	2149209.58	Картометрический	1.00	-
63	417403.06	2149190.00	Картометрический	1.00	-
64	417396.28	2149172.57	Картометрический	1.00	-
65	417410.70	2149166.69	Картометрический	1.00	-
66	417425.72	2149162.91	Картометрический	1.00	-
67	417432.07	2149161.92	Картометрический	1.00	-
68	417446.02	2149161.37	Картометрический	1.00	-
69	417470.94	2149165.42	Картометрический	1.00	-
70	417531.14	2149182.44	Картометрический	1.00	-
71	417608.42	2149205.79	Картометрический	1.00	-
72	417625.68	2149210.92	Картометрический	1.00	-
73	417631.33	2149212.53	Картометрический	1.00	-
74	417628.76	2149219.48	Картометрический	1.00	-
75	417625.92	2149227.49	Картометрический	1.00	-
76	417624.60	2149229.67	Картометрический	1.00	-
77	417612.39	2149265.07	Картометрический	1.00	-
78	417618.17	2149267.30	Картометрический	1.00	-
79	417614.12	2149278.87	Картометрический	1.00	-

1	2	3	4	5	6
80	417608.15	2149276.61	Картометрический	1.00	-
81	417604.12	2149288.41	Картометрический	1.00	-
82	417601.32	2149296.60	Картометрический	1.00	-
54	417592.11	2149323.48	Картометрический	1.00	-

3. Сведения о характерных точках части (частей) границы объекта

Обозначение характерных точек части границы	Координаты, м		Метод определения координат характерной точки	Средняя квадратическая погрешность положения характерной точки (Mt), м	Описание обозначения точки на местности (при наличии)
	X	Y			
1	2	3	4	5	6
Часть №					
-	-	-	-	-	-



Масштаб 1:5000

Используемые условные знаки и обозначения:

-  границы территориальной зоны
-  характерная точка границ территориальной зоны

Руководитель БУВО «Нормативно-проектный центр»
Подпись: _____ Ю.В. Шалыгина Дата « ____ » _____ 2019 г.
Место для отписки печати (при наличии) лица, составившего описание местоположения границ объекта

ОПИСАНИЕ МЕСТОПОЛОЖЕНИЯ ГРАНИЦ

Зона улиц, дорог, инженерной и транспортной инфраструктуры – ИТ1

(наименование объекта, местоположение границ которого описано
(далее - объект)

Раздел 1

Сведения об объекте		
№ п/п	Характеристики объекта	Описание характеристик
1	2	3
1	Местоположение объекта	Воронежская область, Бобровский муниципальный район, Шестаковское сельское поселение, село Шестаково
2	Площадь объекта \pm величина погрешности определения площади ($P \pm \Delta P$)	167528 \pm 1432 м ²
3	Иные характеристики объекта	-

Раздел 2

Сведения о местоположении границ объекта					
1. Система координат: МСК - 36, зона 2					
2. Сведения о характерных точках границ объекта					
Обозначение характерных точек границ	Координаты, м		Метод определения координат характерной точки	Средняя квадратическая погрешность положения характерной точки (Mt), м	Описание обозначения точки на местности (при наличии)
	X	Y			
1	2	3	4	5	6
1	419167.38	2153034.21	Картометрический	1.00	-
2	419164.24	2153026.33	Картометрический	1.00	-
3	419168.64	2153019.73	Картометрический	1.00	-
4	419169.03	2153018.58	Картометрический	1.00	-
5	419168.93	2153017.35	Картометрический	1.00	-
6	419157.56	2152972.56	Картометрический	1.00	-
7	419144.35	2152898.17	Картометрический	1.00	-
8	419122.10	2152766.77	Картометрический	1.00	-
9	419100.51	2152627.35	Картометрический	1.00	-
10	419066.04	2152409.59	Картометрический	1.00	-
11	419063.79	2152404.17	Картометрический	1.00	-
12	419062.78	2152403.39	Картометрический	1.00	-
13	419057.61	2152400.88	Картометрический	1.00	-
14	419055.71	2152388.11	Картометрический	1.00	-
15	419060.66	2152383.69	Картометрический	1.00	-
16	419061.36	2152382.93	Картометрический	1.00	-
17	419061.44	2152382.07	Картометрический	1.00	-
18	419002.13	2152031.69	Картометрический	1.00	-
19	418956.85	2151760.78	Картометрический	1.00	-
20	418888.43	2151369.21	Картометрический	1.00	-
21	418876.71	2151330.40	Картометрический	1.00	-
22	418868.72	2151306.81	Картометрический	1.00	-
23	418858.47	2151284.17	Картометрический	1.00	-
24	418849.97	2151273.32	Картометрический	1.00	-
25	418840.48	2151263.23	Картометрический	1.00	-
26	418830.12	2151254.04	Картометрический	1.00	-
27	418818.96	2151245.82	Картометрический	1.00	-
28	418807.07	2151238.63	Картометрический	1.00	-
29	418612.42	2151126.43	Картометрический	1.00	-
30	418386.64	2151002.17	Картометрический	1.00	-
31	418323.31	2150968.00	Картометрический	1.00	-
32	418322.00	2150967.54	Картометрический	1.00	-
33	418320.22	2150967.77	Картометрический	1.00	-
34	418309.35	2150971.08	Картометрический	1.00	-
35	418304.34	2150968.32	Картометрический	1.00	-

1	2	3	4	5	6
36	418302.74	2150959.01	Картометрический	1.00	-
37	418302.28	2150957.49	Картометрический	1.00	-
38	418301.15	2150956.57	Картометрический	1.00	-
39	418005.65	2150794.01	Картометрический	1.00	-
40	417913.64	2150746.14	Картометрический	1.00	-
41	417657.71	2150621.67	Картометрический	1.00	-
42	417546.63	2150563.37	Картометрический	1.00	-
43	417459.45	2150521.29	Картометрический	1.00	-
44	417458.21	2150520.90	Картометрический	1.00	-
45	417457.20	2150521.51	Картометрический	1.00	-
46	417449.23	2150529.46	Картометрический	1.00	-
47	417443.95	2150526.62	Картометрический	1.00	-
48	417445.75	2150515.74	Картометрический	1.00	-
49	417445.68	2150514.46	Картометрический	1.00	-
50	417444.87	2150513.77	Картометрический	1.00	-
51	417359.35	2150471.26	Картометрический	1.00	-
52	417239.77	2150414.25	Картометрический	1.00	-
53	417238.61	2150413.79	Картометрический	1.00	-
54	417237.32	2150414.12	Картометрический	1.00	-
55	417225.80	2150419.57	Картометрический	1.00	-
56	417199.28	2150406.16	Картометрический	1.00	-
57	417203.21	2150395.18	Картометрический	1.00	-
58	417203.11	2150394.09	Картометрический	1.00	-
59	417202.40	2150393.59	Картометрический	1.00	-
60	417178.16	2150379.08	Картометрический	1.00	-
61	417175.53	2150378.26	Картометрический	1.00	-
62	417173.15	2150379.23	Картометрический	1.00	-
63	417161.70	2150386.92	Картометрический	1.00	-
64	417144.42	2150378.69	Картометрический	1.00	-
65	417143.14	2150367.32	Картометрический	1.00	-
66	417142.31	2150363.76	Картометрический	1.00	-
67	417140.09	2150362.11	Картометрический	1.00	-
68	417032.08	2150312.37	Картометрический	1.00	-
69	416995.83	2150295.53	Картометрический	1.00	-
70	416927.14	2150258.28	Картометрический	1.00	-
71	416673.89	2150090.62	Картометрический	1.00	-
72	416672.58	2150090.11	Картометрический	1.00	-
73	416671.28	2150090.50	Картометрический	1.00	-
74	416665.12	2150095.02	Картометрический	1.00	-
75	416658.68	2150092.80	Картометрический	1.00	-
76	416657.12	2150078.25	Картометрический	1.00	-
77	416656.56	2150076.16	Картометрический	1.00	-
78	416655.63	2150074.87	Картометрический	1.00	-
79	416628.96	2150047.94	Картометрический	1.00	-
80	416602.19	2150021.83	Картометрический	1.00	-
81	416589.19	2150010.95	Картометрический	1.00	-
82	416558.38	2149996.39	Картометрический	1.00	-
83	416525.24	2149986.88	Картометрический	1.00	-

1	2	3	4	5	6
84	416386.99	2149968.05	Картометрический	1.00	-
85	416328.45	2149961.95	Картометрический	1.00	-
86	416280.00	2149949.15	Картометрический	1.00	-
87	416163.47	2149906.97	Картометрический	1.00	-
88	416101.14	2149880.35	Картометрический	1.00	-
89	416077.51	2149872.61	Картометрический	1.00	-
90	416076.20	2149872.31	Картометрический	1.00	-
91	416075.07	2149872.70	Картометрический	1.00	-
92	416071.30	2149877.24	Картометрический	1.00	-
93	416059.03	2149872.96	Картометрический	1.00	-
94	416060.22	2149868.08	Картометрический	1.00	-
95	416030.07	2149857.06	Картометрический	1.00	-
96	415971.79	2149835.98	Картометрический	1.00	-
97	415910.46	2149808.66	Картометрический	1.00	-
98	415774.08	2149732.65	Картометрический	1.00	-
99	415771.75	2149723.91	Картометрический	1.00	-
100	415776.59	2149712.45	Картометрический	1.00	-
101	415786.50	2149707.30	Картометрический	1.00	-
102	415917.70	2149786.04	Картометрический	1.00	-
103	415921.23	2149785.69	Картометрический	1.00	-
104	415923.87	2149784.82	Картометрический	1.00	-
105	415927.64	2149782.25	Картометрический	1.00	-
106	415944.04	2149791.36	Картометрический	1.00	-
107	415944.17	2149797.70	Картометрический	1.00	-
108	415944.98	2149800.41	Картометрический	1.00	-
109	415948.60	2149801.80	Картометрический	1.00	-
110	416025.90	2149834.31	Картометрический	1.00	-
111	416106.80	2149864.82	Картометрический	1.00	-
112	416173.15	2149888.21	Картометрический	1.00	-
113	416287.46	2149931.32	Картометрический	1.00	-
114	416334.47	2149942.07	Картометрический	1.00	-
115	416385.78	2149949.00	Картометрический	1.00	-
116	416504.60	2149961.95	Картометрический	1.00	-
117	416555.48	2149970.78	Картометрический	1.00	-
118	416576.21	2149969.10	Картометрический	1.00	-
119	416588.61	2149973.57	Картометрический	1.00	-
120	416595.28	2149982.09	Картометрический	1.00	-
121	416605.34	2149989.20	Картометрический	1.00	-
122	416606.32	2149989.58	Картометрический	1.00	-
123	416607.60	2149989.48	Картометрический	1.00	-
124	416618.40	2149986.98	Картометрический	1.00	-
125	416628.25	2149984.64	Картометрический	1.00	-
126	416672.51	2149945.01	Картометрический	1.00	-
127	416716.54	2149898.74	Картометрический	1.00	-
128	416794.13	2149814.43	Картометрический	1.00	-
129	416833.87	2149769.43	Картометрический	1.00	-
130	416878.42	2149721.97	Картометрический	1.00	-
131	416909.08	2149688.50	Картометрический	1.00	-

1	2	3	4	5	6
132	416915.52	2149681.42	Картометрический	1.00	-
133	416914.65	2149675.27	Картометрический	1.00	-
134	416906.13	2149667.68	Картометрический	1.00	-
135	416884.26	2149655.05	Картометрический	1.00	-
136	416875.93	2149653.03	Картометрический	1.00	-
137	416874.00	2149651.16	Картометрический	1.00	-
138	416873.04	2149649.04	Картометрический	1.00	-
139	416872.50	2149646.91	Картометрический	1.00	-
140	416874.12	2149645.49	Картометрический	1.00	-
141	416878.72	2149644.46	Картометрический	1.00	-
142	416887.89	2149645.70	Картометрический	1.00	-
143	416913.92	2149657.29	Картометрический	1.00	-
144	416933.85	2149672.60	Картометрический	1.00	-
145	416942.14	2149679.90	Картометрический	1.00	-
146	416971.89	2149713.36	Картометрический	1.00	-
147	416987.23	2149736.18	Картометрический	1.00	-
148	416993.71	2149751.48	Картометрический	1.00	-
149	416995.71	2149764.60	Картометрический	1.00	-
150	416996.08	2149780.50	Картометрический	1.00	-
151	416988.31	2149806.31	Картометрический	1.00	-
152	416984.09	2149811.00	Картометрический	1.00	-
153	416978.98	2149811.36	Картометрический	1.00	-
154	416976.62	2149807.48	Картометрический	1.00	-
155	416976.03	2149803.23	Картометрический	1.00	-
156	416981.05	2149781.21	Картометрический	1.00	-
157	416981.75	2149765.58	Картометрический	1.00	-
158	416981.21	2149755.26	Картометрический	1.00	-
159	416975.99	2149742.34	Картометрический	1.00	-
160	416960.87	2149722.52	Картометрический	1.00	-
161	416941.53	2149701.17	Картометрический	1.00	-
162	416936.57	2149698.71	Картометрический	1.00	-
163	416930.86	2149699.46	Картометрический	1.00	-
164	416924.68	2149704.88	Картометрический	1.00	-
165	416896.10	2149736.82	Картометрический	1.00	-
166	416850.08	2149784.90	Картометрический	1.00	-
167	416808.79	2149827.88	Картометрический	1.00	-
168	416730.36	2149911.78	Картометрический	1.00	-
169	416686.13	2149958.27	Картометрический	1.00	-
170	416644.10	2150002.43	Картометрический	1.00	-
171	416640.10	2150011.47	Картометрический	1.00	-
172	416633.92	2150022.70	Картометрический	1.00	-
173	416633.61	2150024.41	Картометрический	1.00	-
174	416634.27	2150025.60	Картометрический	1.00	-
175	416665.68	2150056.43	Картометрический	1.00	-
176	416682.61	2150073.07	Картометрический	1.00	-
177	416738.52	2150109.42	Картометрический	1.00	-
178	416848.16	2150180.50	Картометрический	1.00	-
179	416941.08	2150241.88	Картометрический	1.00	-

1	2	3	4	5	6
180	417007.76	2150277.84	Картометрический	1.00	-
181	417156.47	2150351.38	Картометрический	1.00	-
182	417531.90	2150530.69	Картометрический	1.00	-
183	417557.24	2150542.80	Картометрический	1.00	-
184	417668.92	2150594.04	Картометрический	1.00	-
185	417699.11	2150610.04	Картометрический	1.00	-
186	417776.36	2150651.01	Картометрический	1.00	-
187	417906.60	2150715.46	Картометрический	1.00	-
188	417907.69	2150715.86	Картометрический	1.00	-
189	417908.76	2150715.85	Картометрический	1.00	-
190	417920.24	2150713.73	Картометрический	1.00	-
191	417930.84	2150720.99	Картометрический	1.00	-
192	417928.56	2150724.90	Картометрический	1.00	-
193	417928.27	2150725.89	Картометрический	1.00	-
194	417929.14	2150726.45	Картометрический	1.00	-
195	418016.45	2150774.46	Картометрический	1.00	-
196	418070.38	2150804.03	Картометрический	1.00	-
197	418071.61	2150804.21	Картометрический	1.00	-
198	418073.06	2150803.58	Картометрический	1.00	-
199	418081.64	2150797.78	Картометрический	1.00	-
200	418089.23	2150801.82	Картометрический	1.00	-
201	418087.52	2150811.66	Картометрический	1.00	-
202	418087.50	2150813.01	Картометрический	1.00	-
203	418088.58	2150813.94	Картометрический	1.00	-
204	418231.39	2150892.76	Картометрический	1.00	-
205	418233.02	2150893.24	Картометрический	1.00	-
206	418234.94	2150892.57	Картометрический	1.00	-
207	418244.71	2150887.34	Картометрический	1.00	-
208	418250.20	2150890.34	Картометрический	1.00	-
209	418250.80	2150902.29	Картометрический	1.00	-
210	418251.06	2150903.25	Картометрический	1.00	-
211	418251.95	2150904.04	Картометрический	1.00	-
212	418266.08	2150912.45	Картометрический	1.00	-
213	418374.66	2150970.85	Картометрический	1.00	-
214	418395.52	2150982.08	Картометрический	1.00	-
215	418397.76	2150982.82	Картометрический	1.00	-
216	418400.05	2150981.93	Картометрический	1.00	-
217	418408.76	2150976.42	Картометрический	1.00	-
218	418415.34	2150980.65	Картометрический	1.00	-
219	418412.89	2150991.22	Картометрический	1.00	-
220	418412.79	2150992.65	Картометрический	1.00	-
221	418413.69	2150993.53	Картометрический	1.00	-
222	418457.13	2151018.41	Картометрический	1.00	-
223	418459.31	2151019.03	Картометрический	1.00	-
224	418461.91	2151018.27	Картометрический	1.00	-
225	418471.09	2151013.95	Картометрический	1.00	-
226	418476.40	2151017.86	Картометрический	1.00	-
227	418477.43	2151028.33	Картометрический	1.00	-

1	2	3	4	5	6
228	418477.88	2151029.58	Картометрический	1.00	-
229	418478.96	2151030.41	Картометрический	1.00	-
230	418622.63	2151110.24	Картометрический	1.00	-
231	418623.92	2151110.28	Картометрический	1.00	-
232	418625.18	2151109.40	Картометрический	1.00	-
233	418630.60	2151106.93	Картометрический	1.00	-
234	418637.20	2151111.19	Картометрический	1.00	-
235	418635.22	2151115.72	Картометрический	1.00	-
236	418635.31	2151116.61	Картометрический	1.00	-
237	418635.71	2151116.88	Картометрический	1.00	-
238	418820.35	2151222.44	Картометрический	1.00	-
239	418853.46	2151248.27	Картометрический	1.00	-
240	418873.46	2151269.95	Картометрический	1.00	-
241	418892.53	2151309.31	Картометрический	1.00	-
242	418902.52	2151342.14	Картометрический	1.00	-
243	418903.01	2151343.13	Картометрический	1.00	-
244	418903.94	2151343.72	Картометрический	1.00	-
245	418911.87	2151348.02	Картометрический	1.00	-
246	418912.89	2151353.76	Картометрический	1.00	-
247	418907.87	2151359.29	Картометрический	1.00	-
248	418907.40	2151360.20	Картометрический	1.00	-
249	418907.33	2151361.39	Картометрический	1.00	-
250	418925.38	2151471.22	Картометрический	1.00	-
251	418973.00	2151761.24	Картометрический	1.00	-
252	419015.08	2152016.43	Картометрический	1.00	-
253	419113.65	2152594.53	Картометрический	1.00	-
254	419114.09	2152595.59	Картометрический	1.00	-
255	419115.08	2152596.23	Картометрический	1.00	-
256	419121.19	2152598.61	Картометрический	1.00	-
257	419122.88	2152609.66	Картометрический	1.00	-
258	419117.86	2152613.68	Картометрический	1.00	-
259	419117.02	2152615.05	Картометрический	1.00	-
260	419116.82	2152616.23	Картометрический	1.00	-
261	419137.05	2152749.41	Картометрический	1.00	-
262	419161.73	2152905.13	Картометрический	1.00	-
263	419176.81	2152973.90	Картометрический	1.00	-
264	419187.89	2152999.60	Картометрический	1.00	-
265	419191.14	2153004.62	Картометрический	1.00	-
266	419196.31	2153007.57	Картометрический	1.00	-
267	419206.95	2153013.78	Картометрический	1.00	-
268	419210.57	2153025.36	Картометрический	1.00	-
269	419208.08	2153027.18	Картометрический	1.00	-
270	419207.55	2153028.16	Картометрический	1.00	-
1	419167.38	2153034.21	Картометрический	1.00	-
271	415750.85	2149721.63	Картометрический	1.00	-
272	415698.04	2149689.22	Картометрический	1.00	-
273	415672.07	2149672.00	Картометрический	1.00	-

1	2	3	4	5	6
274	415647.24	2149660.45	Картометрический	1.00	-
275	415641.65	2149658.51	Картометрический	1.00	-
276	415636.96	2149657.87	Картометрический	1.00	-
277	415629.85	2149657.79	Картометрический	1.00	-
278	415611.29	2149648.86	Картометрический	1.00	-
279	415612.09	2149646.24	Картометрический	1.00	-
280	415612.06	2149644.18	Картометрический	1.00	-
281	415610.81	2149642.54	Картометрический	1.00	-
282	415576.85	2149621.16	Картометрический	1.00	-
283	415513.17	2149585.72	Картометрический	1.00	-
284	415474.93	2149559.49	Картометрический	1.00	-
285	415420.38	2149522.13	Картометрический	1.00	-
286	415405.25	2149510.48	Картометрический	1.00	-
287	415401.84	2149509.49	Картометрический	1.00	-
288	415397.58	2149510.10	Картометрический	1.00	-
289	415388.30	2149514.95	Картометрический	1.00	-
290	415374.60	2149504.34	Картометрический	1.00	-
291	415377.16	2149493.59	Картометрический	1.00	-
292	415377.25	2149490.57	Картометрический	1.00	-
293	415375.61	2149488.06	Картометрический	1.00	-
294	415194.59	2149341.41	Картометрический	1.00	-
295	415164.90	2149318.42	Картометрический	1.00	-
296	415139.64	2149305.31	Картометрический	1.00	-
297	415102.61	2149289.96	Картометрический	1.00	-
298	415050.18	2149272.56	Картометрический	1.00	-
299	415049.20	2149272.43	Картометрический	1.00	-
300	415048.48	2149273.04	Картометрический	1.00	-
301	415041.87	2149282.44	Картометрический	1.00	-
302	415033.07	2149279.08	Картометрический	1.00	-
303	415036.31	2149256.22	Картометрический	1.00	-
304	414685.71	2149127.51	Картометрический	1.00	-
305	414303.73	2148987.29	Картометрический	1.00	-
306	413985.63	2148876.08	Картометрический	1.00	-
307	413990.66	2148861.03	Картометрический	1.00	-
308	414146.90	2148918.63	Картометрический	1.00	-
309	414297.58	2148973.95	Картометрический	1.00	-
310	414300.45	2148974.02	Картометрический	1.00	-
311	414302.65	2148972.99	Картометрический	1.00	-
312	414311.03	2148964.75	Картометрический	1.00	-
313	414329.86	2148971.79	Картометрический	1.00	-
314	414327.97	2148981.92	Картометрический	1.00	-
315	414328.18	2148984.02	Картометрический	1.00	-
316	414329.86	2148984.99	Картометрический	1.00	-
317	414494.17	2149046.98	Картометрический	1.00	-
318	414718.98	2149126.99	Картометрический	1.00	-
319	414823.98	2149164.37	Картометрический	1.00	-
320	415109.07	2149268.57	Картометрический	1.00	-
321	415151.06	2149283.51	Картометрический	1.00	-

1	2	3	4	5	6
322	415151.82	2149283.47	Картометрический	1.00	-
323	415152.73	2149283.34	Картометрический	1.00	-
324	415153.67	2149282.65	Картометрический	1.00	-
325	415154.37	2149281.85	Картометрический	1.00	-
326	415157.96	2149276.41	Картометрический	1.00	-
327	415177.96	2149282.65	Картометрический	1.00	-
328	415175.98	2149296.87	Картометрический	1.00	-
329	415176.20	2149298.75	Картометрический	1.00	-
330	415177.28	2149300.18	Картометрический	1.00	-
331	415207.99	2149323.55	Картометрический	1.00	-
332	415390.99	2149471.74	Картометрический	1.00	-
333	415432.83	2149502.72	Картометрический	1.00	-
334	415485.89	2149542.75	Картометрический	1.00	-
335	415525.72	2149566.16	Картометрический	1.00	-
336	415588.58	2149604.06	Картометрический	1.00	-
337	415640.84	2149634.80	Картометрический	1.00	-
338	415678.96	2149653.25	Картометрический	1.00	-
339	415699.05	2149661.97	Картометрический	1.00	-
340	415765.37	2149695.60	Картометрический	1.00	-
341	415767.47	2149707.05	Картометрический	1.00	-
342	415763.44	2149718.98	Картометрический	1.00	-
271	415750.85	2149721.63	Картометрический	1.00	-
343	417675.45	2149219.67	Картометрический	1.00	-
344	417672.56	2149227.16	Картометрический	1.00	-
345	417660.11	2149222.16	Картометрический	1.00	-
346	417645.30	2149216.53	Картометрический	1.00	-
347	417631.33	2149212.53	Картометрический	1.00	-
348	417625.68	2149210.92	Картометрический	1.00	-
349	417608.42	2149205.79	Картометрический	1.00	-
350	417531.14	2149182.44	Картометрический	1.00	-
351	417470.94	2149165.42	Картометрический	1.00	-
352	417446.02	2149161.37	Картометрический	1.00	-
353	417432.07	2149161.92	Картометрический	1.00	-
354	417425.72	2149162.91	Картометрический	1.00	-
355	417410.70	2149166.69	Картометрический	1.00	-
356	417396.28	2149172.57	Картометрический	1.00	-
357	417389.95	2149176.94	Картометрический	1.00	-
358	417381.90	2149184.44	Картометрический	1.00	-
359	417367.92	2149198.82	Картометрический	1.00	-
360	417342.38	2149230.40	Картометрический	1.00	-
361	417322.04	2149256.68	Картометрический	1.00	-
362	417288.18	2149300.81	Картометрический	1.00	-
363	417275.10	2149318.14	Картометрический	1.00	-
364	417266.83	2149329.42	Картометрический	1.00	-
365	417214.69	2149389.86	Картометрический	1.00	-
366	417211.36	2149399.66	Картометрический	1.00	-
367	417119.08	2149498.98	Картометрический	1.00	-

1	2	3	4	5	6
368	417082.06	2149540.54	Картометрический	1.00	-
369	417075.91	2149550.89	Картометрический	1.00	-
370	417075.57	2149553.41	Картометрический	1.00	-
371	417085.08	2149558.70	Картометрический	1.00	-
372	417092.69	2149559.78	Картометрический	1.00	-
373	417101.16	2149556.61	Картометрический	1.00	-
374	417106.67	2149556.94	Картометрический	1.00	-
375	417110.00	2149558.49	Картометрический	1.00	-
376	417113.43	2149561.81	Картометрический	1.00	-
377	417113.66	2149563.30	Картометрический	1.00	-
378	417113.15	2149565.04	Картометрический	1.00	-
379	417111.31	2149568.49	Картометрический	1.00	-
380	417108.97	2149571.97	Картометрический	1.00	-
381	417105.77	2149574.18	Картометрический	1.00	-
382	417095.36	2149575.04	Картометрический	1.00	-
383	417082.89	2149572.86	Картометрический	1.00	-
384	417073.45	2149569.82	Картометрический	1.00	-
385	417062.90	2149563.41	Картометрический	1.00	-
386	417039.48	2149539.58	Картометрический	1.00	-
387	417034.05	2149528.85	Картометрический	1.00	-
388	417033.19	2149522.56	Картометрический	1.00	-
389	417033.58	2149519.20	Картометрический	1.00	-
390	417034.67	2149517.06	Картометрический	1.00	-
391	417036.98	2149516.45	Картометрический	1.00	-
392	417040.76	2149516.92	Картометрический	1.00	-
393	417044.40	2149518.04	Картометрический	1.00	-
394	417047.59	2149519.50	Картометрический	1.00	-
395	417053.06	2149522.44	Картометрический	1.00	-
396	417056.77	2149524.95	Картометрический	1.00	-
397	417065.25	2149521.63	Картометрический	1.00	-
398	417104.47	2149484.95	Картометрический	1.00	-
399	417186.99	2149399.77	Картометрический	1.00	-
400	417195.24	2149391.31	Картометрический	1.00	-
401	417202.07	2149383.96	Картометрический	1.00	-
402	417205.37	2149384.71	Картометрический	1.00	-
403	417208.47	2149384.27	Картометрический	1.00	-
404	417223.79	2149366.66	Картометрический	1.00	-
405	417260.57	2149324.42	Картометрический	1.00	-
406	417268.68	2149313.36	Картометрический	1.00	-
407	417281.82	2149295.97	Картометрический	1.00	-
408	417288.85	2149286.79	Картометрический	1.00	-
409	417315.70	2149251.80	Картометрический	1.00	-
410	417336.10	2149225.44	Картометрический	1.00	-
411	417361.92	2149193.50	Картометрический	1.00	-
412	417376.30	2149178.72	Картометрический	1.00	-
413	417384.93	2149170.70	Картометрический	1.00	-
414	417409.79	2149139.02	Картометрический	1.00	-
415	417412.20	2149131.96	Картометрический	1.00	-

1	2	3	4	5	6
416	417417.81	2149126.82	Картометрический	1.00	-
417	417472.68	2149157.60	Картометрический	1.00	-
418	417533.38	2149174.76	Картометрический	1.00	-
419	417610.72	2149198.13	Картометрический	1.00	-
420	417627.92	2149203.24	Картометрический	1.00	-
421	417647.82	2149208.93	Картометрический	1.00	-
422	417663.03	2149214.72	Картометрический	1.00	-
343	417675.45	2149219.67	Картометрический	1.00	-

3. Сведения о характерных точках части (частей) границы объекта

Обозначение характерных точек части границы	Координаты, м		Метод определения координат характерной точки	Средняя квадратическая погрешность положения характерной точки (Mt), м	Описание обозначения точки на местности (при наличии)
	X	Y			
1	2	3	4	5	6
Часть №					
-	-	-	-	-	-



Масштаб 1:5000

Использованы условные знаки и обозначения:
— границы территориальной зоны
● характеристика точки границ территориальной зоны

Руководитель БУИО «Нормативно-проектный центр»
Подпись _____ Ю.В. Шалаева Дата « ____ » _____ 2019 г.
Место для отгиска печати (при наличии) или, составившего описание местоположения границ объекта

ОПИСАНИЕ МЕСТОПОЛОЖЕНИЯ ГРАНИЦ

Зона сельскохозяйственного использования в границах населенных пунктов – СХ1

(наименование объекта, местоположение границ которого описано
(далее - объект)

Раздел 1

Сведения об объекте		
№ п/п	Характеристики объекта	Описание характеристик
1	2	3
1	Местоположение объекта	Воронежская область, Бобровский муниципальный район, Шестаковское сельское поселение, село Шестаково
2	Площадь объекта \pm величина погрешности определения площади ($P \pm \Delta P$)	7741060+/-9738 м ²
3	Иные характеристики объекта	-

Раздел 2

Сведения о местоположении границ объекта					
1. Система координат: МСК - 36, зона 2					
2. Сведения о характерных точках границ объекта					
Обозначение характерных точек границ	Координаты, м		Метод определения координат характерной точки	Средняя квадратическая погрешность положения характерной точки (Mt), м	Описание обозначения точки на местности (при наличии)
	X	Y			
1	2	3	4	5	6
1	419274.69	2150094.99	Картометрический	1.00	-
2	419173.93	2150030.49	Картометрический	1.00	-
3	419161.25	2150053.27	Картометрический	1.00	-
4	419059.76	2150011.82	Картометрический	1.00	-
5	419033.82	2149998.72	Картометрический	1.00	-
6	419024.96	2150013.80	Картометрический	1.00	-
7	419016.35	2150003.87	Картометрический	1.00	-
8	418982.80	2149997.64	Картометрический	1.00	-
9	418943.41	2149961.57	Картометрический	1.00	-
10	418887.82	2149911.72	Картометрический	1.00	-
11	418894.05	2149896.86	Картометрический	1.00	-
12	418826.88	2149841.61	Картометрический	1.00	-
13	418864.02	2149781.44	Картометрический	1.00	-
14	418846.44	2149762.34	Картометрический	1.00	-
15	418754.00	2149656.89	Картометрический	1.00	-
16	418696.84	2149585.45	Картометрический	1.00	-
17	418701.24	2149473.64	Картометрический	1.00	-
18	418690.88	2149341.40	Картометрический	1.00	-
19	418767.70	2149150.48	Картометрический	1.00	-
20	418884.84	2149131.06	Картометрический	1.00	-
21	419017.53	2148991.87	Картометрический	1.00	-
22	419137.57	2148971.29	Картометрический	1.00	-
23	419269.33	2148818.17	Картометрический	1.00	-
24	419341.91	2148705.66	Картометрический	1.00	-
25	419529.34	2148578.53	Картометрический	1.00	-
26	419559.28	2148481.45	Картометрический	1.00	-
27	419588.97	2148394.22	Картометрический	1.00	-
28	419665.06	2148133.46	Картометрический	1.00	-
29	419678.24	2148052.40	Картометрический	1.00	-
30	419790.51	2147872.38	Картометрический	1.00	-
31	419838.60	2147759.54	Картометрический	1.00	-
32	419928.83	2147553.90	Картометрический	1.00	-
33	420093.44	2147194.70	Картометрический	1.00	-
34	420101.94	2147096.43	Картометрический	1.00	-
35	420187.98	2146940.06	Картометрический	1.00	-

1	2	3	4	5	6
36	420187.05	2146902.13	Картометрический	1.00	-
37	420271.24	2146787.40	Картометрический	1.00	-
38	420300.84	2146693.95	Картометрический	1.00	-
39	420454.70	2146538.91	Картометрический	1.00	-
40	420529.63	2146377.92	Картометрический	1.00	-
41	420500.44	2146336.36	Картометрический	1.00	-
42	420525.21	2146248.53	Картометрический	1.00	-
43	420648.34	2146206.17	Картометрический	1.00	-
44	420749.07	2146196.56	Картометрический	1.00	-
45	420844.23	2146227.58	Картометрический	1.00	-
46	420868.51	2146247.42	Картометрический	1.00	-
47	420941.00	2146265.40	Картометрический	1.00	-
48	420901.17	2146340.30	Картометрический	1.00	-
49	420986.48	2146551.79	Картометрический	1.00	-
50	421184.67	2146729.26	Картометрический	1.00	-
51	421128.50	2146894.66	Картометрический	1.00	-
52	421135.08	2147113.52	Картометрический	1.00	-
53	421198.22	2147135.61	Картометрический	1.00	-
54	421193.78	2147221.19	Картометрический	1.00	-
55	421118.98	2147388.87	Картометрический	1.00	-
56	421083.19	2147479.10	Картометрический	1.00	-
57	420904.65	2147557.99	Картометрический	1.00	-
58	420332.07	2147795.72	Картометрический	1.00	-
59	420331.80	2147795.83	Картометрический	1.00	-
60	420191.11	2148166.96	Картометрический	1.00	-
61	420154.35	2148263.94	Картометрический	1.00	-
62	420015.35	2148698.67	Картометрический	1.00	-
63	419973.14	2148811.30	Картометрический	1.00	-
64	419868.24	2149118.58	Картометрический	1.00	-
65	419824.72	2149235.74	Картометрический	1.00	-
66	419738.47	2149467.97	Картометрический	1.00	-
67	419564.13	2149701.75	Картометрический	1.00	-
68	419428.19	2149891.02	Картометрический	1.00	-
1	419274.69	2150094.99	Картометрический	1.00	-
69	419890.46	2151757.63	Картометрический	1.00	-
70	419826.66	2151795.38	Картометрический	1.00	-
71	419753.82	2151832.07	Картометрический	1.00	-
72	419678.32	2151886.31	Картометрический	1.00	-
73	419610.56	2151848.68	Картометрический	1.00	-
74	419551.23	2151759.10	Картометрический	1.00	-
75	419544.55	2151668.05	Картометрический	1.00	-
76	419557.83	2151551.84	Картометрический	1.00	-
77	419435.26	2151506.79	Картометрический	1.00	-
78	419343.98	2151486.39	Картометрический	1.00	-
79	419193.72	2151495.63	Картометрический	1.00	-
80	419094.55	2151478.70	Картометрический	1.00	-
81	418925.38	2151471.22	Картометрический	1.00	-

1	2	3	4	5	6
82	418907.33	2151361.39	Картометрический	1.00	-
83	418907.40	2151360.20	Картометрический	1.00	-
84	418907.87	2151359.29	Картометрический	1.00	-
85	418912.89	2151353.76	Картометрический	1.00	-
86	418911.87	2151348.02	Картометрический	1.00	-
87	418903.94	2151343.72	Картометрический	1.00	-
88	418903.01	2151343.13	Картометрический	1.00	-
89	418902.52	2151342.14	Картометрический	1.00	-
90	418892.53	2151309.31	Картометрический	1.00	-
91	418873.46	2151269.95	Картометрический	1.00	-
92	418853.46	2151248.27	Картометрический	1.00	-
93	418820.35	2151222.44	Картометрический	1.00	-
94	418635.71	2151116.88	Картометрический	1.00	-
95	418635.31	2151116.61	Картометрический	1.00	-
96	418635.22	2151115.72	Картометрический	1.00	-
97	418637.20	2151111.19	Картометрический	1.00	-
98	418630.60	2151106.93	Картометрический	1.00	-
99	418702.35	2150962.36	Картометрический	1.00	-
100	418572.28	2150898.35	Картометрический	1.00	-
101	418585.47	2150873.95	Картометрический	1.00	-
102	418604.58	2150833.25	Картометрический	1.00	-
103	418516.42	2150787.01	Картометрический	1.00	-
104	418477.69	2150761.19	Картометрический	1.00	-
105	418620.96	2150514.51	Картометрический	1.00	-
106	418541.87	2150462.02	Картометрический	1.00	-
107	418435.78	2150490.43	Картометрический	1.00	-
108	418376.34	2150603.83	Картометрический	1.00	-
109	418309.93	2150711.59	Картометрический	1.00	-
110	418216.82	2150663.90	Картометрический	1.00	-
111	418274.51	2150577.74	Картометрический	1.00	-
112	418326.83	2150483.10	Картометрический	1.00	-
113	418242.39	2150411.00	Картометрический	1.00	-
114	418154.53	2150379.66	Картометрический	1.00	-
115	418088.74	2150472.58	Картометрический	1.00	-
116	417906.49	2150394.55	Картометрический	1.00	-
117	417782.55	2150446.31	Картометрический	1.00	-
118	417699.11	2150610.04	Картометрический	1.00	-
119	417668.92	2150594.04	Картометрический	1.00	-
120	417557.24	2150542.80	Картометрический	1.00	-
121	417531.90	2150530.69	Картометрический	1.00	-
122	417575.45	2150432.14	Картометрический	1.00	-
123	417491.49	2150384.58	Картометрический	1.00	-
124	417371.02	2150341.79	Картометрический	1.00	-
125	417311.32	2150328.55	Картометрический	1.00	-
126	417294.23	2150354.91	Картометрический	1.00	-
127	417153.30	2150291.20	Картометрический	1.00	-
128	417050.41	2150234.25	Картометрический	1.00	-
129	417024.29	2150232.99	Картометрический	1.00	-

1	2	3	4	5	6
130	416988.42	2150224.53	Картометрический	1.00	-
131	416885.02	2150149.82	Картометрический	1.00	-
132	416837.42	2150107.27	Картометрический	1.00	-
133	416821.84	2150124.54	Картометрический	1.00	-
134	416799.93	2150102.22	Картометрический	1.00	-
135	416704.49	2150026.78	Картометрический	1.00	-
136	416665.68	2150056.43	Картометрический	1.00	-
137	416634.27	2150025.60	Картометрический	1.00	-
138	416633.61	2150024.41	Картометрический	1.00	-
139	416633.92	2150022.70	Картометрический	1.00	-
140	416640.10	2150011.47	Картометрический	1.00	-
141	416644.10	2150002.43	Картометрический	1.00	-
142	416686.13	2149958.27	Картометрический	1.00	-
143	416730.36	2149911.78	Картометрический	1.00	-
144	416808.79	2149827.88	Картометрический	1.00	-
145	416850.08	2149784.90	Картометрический	1.00	-
146	416896.10	2149736.82	Картометрический	1.00	-
147	416924.68	2149704.88	Картометрический	1.00	-
148	416930.86	2149699.46	Картометрический	1.00	-
149	416939.30	2149701.70	Картометрический	1.00	-
150	416943.42	2149708.83	Картометрический	1.00	-
151	416951.20	2149732.23	Картометрический	1.00	-
152	416952.86	2149735.92	Картометрический	1.00	-
153	416955.21	2149739.18	Картометрический	1.00	-
154	416962.39	2149747.29	Картометрический	1.00	-
155	416967.36	2149751.35	Картометрический	1.00	-
156	416973.94	2149753.74	Картометрический	1.00	-
157	416981.75	2149765.58	Картометрический	1.00	-
158	416981.05	2149781.21	Картометрический	1.00	-
159	416976.03	2149803.23	Картометрический	1.00	-
160	416976.62	2149807.48	Картометрический	1.00	-
161	416978.98	2149811.36	Картометрический	1.00	-
162	416984.09	2149811.00	Картометрический	1.00	-
163	416981.70	2149819.27	Картометрический	1.00	-
164	416980.43	2149821.20	Картометрический	1.00	-
165	416979.19	2149823.75	Картометрический	1.00	-
166	416990.87	2149855.23	Картометрический	1.00	-
167	417023.34	2149895.43	Картометрический	1.00	-
168	417109.16	2150007.95	Картометрический	1.00	-
169	417184.97	2150050.22	Картометрический	1.00	-
170	417237.29	2150107.24	Картометрический	1.00	-
171	417290.30	2150221.96	Картометрический	1.00	-
172	417423.66	2150277.43	Картометрический	1.00	-
173	417431.61	2150277.38	Картометрический	1.00	-
174	417438.93	2150270.06	Картометрический	1.00	-
175	417440.37	2150266.98	Картометрический	1.00	-
176	417443.42	2150258.71	Картометрический	1.00	-
177	417443.69	2150257.93	Картометрический	1.00	-

1	2	3	4	5	6
178	417445.67	2150251.81	Картометрический	1.00	-
179	417448.59	2150250.86	Картометрический	1.00	-
180	417461.11	2150251.28	Картометрический	1.00	-
181	417504.15	2150252.24	Картометрический	1.00	-
182	417504.60	2150252.24	Картометрический	1.00	-
183	417507.34	2150252.05	Картометрический	1.00	-
184	417516.90	2150235.35	Картометрический	1.00	-
185	417577.56	2150210.68	Картометрический	1.00	-
186	417625.88	2150136.65	Картометрический	1.00	-
187	417643.71	2150135.84	Картометрический	1.00	-
188	417644.23	2150131.32	Картометрический	1.00	-
189	417644.07	2150128.79	Картометрический	1.00	-
190	417641.33	2150107.31	Картометрический	1.00	-
191	417637.54	2150069.58	Картометрический	1.00	-
192	417645.57	2150026.43	Картометрический	1.00	-
193	417645.91	2150022.77	Картометрический	1.00	-
194	417645.90	2150022.14	Картометрический	1.00	-
195	417645.28	2150002.31	Картометрический	1.00	-
196	417642.61	2149992.94	Картометрический	1.00	-
197	417640.02	2149989.41	Картометрический	1.00	-
198	417632.32	2149981.04	Картометрический	1.00	-
199	417623.27	2149969.64	Картометрический	1.00	-
200	417619.04	2149964.02	Картометрический	1.00	-
201	417617.28	2149951.56	Картометрический	1.00	-
202	417618.15	2149934.20	Картометрический	1.00	-
203	417621.66	2149921.87	Картометрический	1.00	-
204	417629.50	2149906.31	Картометрический	1.00	-
205	417629.93	2149905.40	Картометрический	1.00	-
206	417637.49	2149888.27	Картометрический	1.00	-
207	417638.72	2149884.51	Картометрический	1.00	-
208	417640.63	2149875.85	Картометрический	1.00	-
209	417642.67	2149871.73	Картометрический	1.00	-
210	417643.16	2149871.11	Картометрический	1.00	-
211	417673.68	2149861.45	Картометрический	1.00	-
212	417701.96	2149855.04	Картометрический	1.00	-
213	417715.20	2149853.85	Картометрический	1.00	-
214	417738.67	2149852.35	Картометрический	1.00	-
215	417741.39	2149851.99	Картометрический	1.00	-
216	417749.33	2149850.37	Картометрический	1.00	-
217	417755.33	2149848.09	Картометрический	1.00	-
218	417756.51	2149847.35	Картометрический	1.00	-
219	417761.70	2149843.85	Картометрический	1.00	-
220	417763.87	2149842.16	Картометрический	1.00	-
221	417777.34	2149830.09	Картометрический	1.00	-
222	417779.11	2149828.29	Картометрический	1.00	-
223	417800.18	2149803.95	Картометрический	1.00	-
224	417806.92	2149799.15	Картометрический	1.00	-
225	417815.72	2149794.73	Картометрический	1.00	-

1	2	3	4	5	6
226	417829.60	2149795.18	Картометрический	1.00	-
227	417841.35	2149797.20	Картометрический	1.00	-
228	417852.99	2149800.15	Картометрический	1.00	-
229	417857.90	2149800.76	Картометрический	1.00	-
230	417860.96	2149800.53	Картометрический	1.00	-
231	417875.07	2149798.34	Картометрический	1.00	-
232	417903.22	2149798.94	Картометрический	1.00	-
233	417932.95	2149805.73	Картометрический	1.00	-
234	417953.51	2149816.16	Картометрический	1.00	-
235	417988.96	2149844.38	Картометрический	1.00	-
236	417989.71	2149844.95	Картометрический	1.00	-
237	418010.57	2149860.01	Картометрический	1.00	-
238	418012.05	2149860.98	Картометрический	1.00	-
239	418035.05	2149874.66	Картометрический	1.00	-
240	418035.63	2149874.98	Картометрический	1.00	-
241	418052.48	2149883.98	Картометрический	1.00	-
242	418061.90	2149886.34	Картометрический	1.00	-
243	418066.23	2149885.87	Картометрический	1.00	-
244	418078.19	2149883.22	Картометрический	1.00	-
245	418083.14	2149881.41	Картометрический	1.00	-
246	418092.94	2149876.27	Картометрический	1.00	-
247	418098.91	2149873.31	Картометрический	1.00	-
248	418100.04	2149872.71	Картометрический	1.00	-
249	418107.36	2149865.39	Картометрический	1.00	-
250	418109.42	2149860.34	Картометрический	1.00	-
251	418110.62	2149855.64	Картометрический	1.00	-
252	418111.24	2149850.69	Картометрический	1.00	-
253	418109.35	2149843.63	Картометрический	1.00	-
254	418116.92	2149846.46	Картометрический	1.00	-
255	418134.30	2149854.97	Картометрический	1.00	-
256	418170.15	2149872.76	Картометрический	1.00	-
257	418187.29	2149881.63	Картометрический	1.00	-
258	418189.70	2149882.68	Картометрический	1.00	-
259	418223.63	2149894.90	Картометрический	1.00	-
260	418226.48	2149895.69	Картометрический	1.00	-
261	418238.08	2149898.01	Картометрический	1.00	-
262	418252.12	2149900.88	Картометрический	1.00	-
263	418256.23	2149901.29	Картометрический	1.00	-
264	418280.49	2149901.16	Картометрический	1.00	-
265	418303.61	2149912.15	Картометрический	1.00	-
266	418304.48	2149912.53	Картометрический	1.00	-
267	418322.17	2149919.92	Картометрический	1.00	-
268	418335.31	2149925.11	Картометрический	1.00	-
269	418342.00	2149926.50	Картометрический	1.00	-
270	418352.26	2149926.84	Картометрический	1.00	-
271	418399.53	2149929.84	Картометрический	1.00	-
272	418450.39	2149933.67	Картометрический	1.00	-
273	418467.75	2149936.19	Картометрический	1.00	-

1	2	3	4	5	6
274	418483.53	2149940.96	Картометрический	1.00	-
275	418524.16	2149955.57	Картометрический	1.00	-
276	418539.32	2149962.44	Картометрический	1.00	-
277	418540.63	2149962.98	Картометрический	1.00	-
278	418577.61	2149976.69	Картометрический	1.00	-
279	418612.96	2149989.64	Картометрический	1.00	-
280	418614.01	2149989.99	Картометрический	1.00	-
281	418662.38	2150004.73	Картометрический	1.00	-
282	418677.57	2150010.29	Картометрический	1.00	-
283	418766.28	2150051.23	Картометрический	1.00	-
284	418771.86	2150052.59	Картометрический	1.00	-
285	418776.23	2150054.35	Картометрический	1.00	-
286	418794.62	2150070.77	Картометрический	1.00	-
287	418797.94	2150073.17	Картометрический	1.00	-
288	418798.39	2150073.42	Картометрический	1.00	-
289	418817.89	2150084.02	Картометрический	1.00	-
290	418824.83	2150086.28	Картометрический	1.00	-
291	418840.47	2150088.34	Картометрический	1.00	-
292	418841.93	2150088.48	Картометрический	1.00	-
293	418854.39	2150089.20	Картометрический	1.00	-
294	418871.58	2150097.54	Картометрический	1.00	-
295	418888.70	2150111.33	Картометрический	1.00	-
296	418911.22	2150134.45	Картометрический	1.00	-
297	418915.55	2150137.82	Картометрический	1.00	-
298	418916.70	2150138.43	Картометрический	1.00	-
299	418937.23	2150148.57	Картометрический	1.00	-
300	418953.55	2150158.38	Картометрический	1.00	-
301	418965.02	2150167.05	Картометрический	1.00	-
302	418973.95	2150176.09	Картометрический	1.00	-
303	418977.09	2150178.68	Картометрический	1.00	-
304	418992.46	2150188.92	Картометрический	1.00	-
305	418993.55	2150189.60	Картометрический	1.00	-
306	418997.48	2150191.34	Картометрический	1.00	-
307	419026.91	2150200.72	Картометрический	1.00	-
308	419027.86	2150200.99	Картометрический	1.00	-
309	419073.81	2150213.15	Картометрический	1.00	-
310	419074.34	2150213.29	Картометрический	1.00	-
311	419108.79	2150221.42	Картометрический	1.00	-
312	419109.58	2150221.59	Картометрический	1.00	-
313	419119.13	2150223.43	Картометрический	1.00	-
314	419117.07	2150231.38	Картометрический	1.00	-
315	419117.24	2150233.98	Картометрический	1.00	-
316	419118.11	2150240.62	Картометрический	1.00	-
317	419120.62	2150248.02	Картометрический	1.00	-
318	419121.24	2150249.02	Картометрический	1.00	-
319	419123.31	2150252.17	Картометрический	1.00	-
320	419124.35	2150256.50	Картометрический	1.00	-
321	419126.58	2150261.99	Картометрический	1.00	-

1	2	3	4	5	6
322	419132.73	2150272.40	Картометрический	1.00	-
323	419133.41	2150273.48	Картометрический	1.00	-
324	419139.37	2150282.23	Картометрический	1.00	-
325	419147.16	2150294.68	Картометрический	1.00	-
326	419149.42	2150297.64	Картометрический	1.00	-
327	419157.37	2150306.25	Картометрический	1.00	-
328	419162.06	2150310.00	Картометрический	1.00	-
329	419162.62	2150310.31	Картометрический	1.00	-
330	419170.00	2150314.26	Картометрический	1.00	-
331	419179.44	2150316.63	Картометрический	1.00	-
332	419181.35	2150316.54	Картометрический	1.00	-
333	419182.70	2150316.54	Картометрический	1.00	-
334	419192.96	2150324.95	Картометрический	1.00	-
335	419205.88	2150391.13	Картометрический	1.00	-
336	419190.37	2150426.55	Картометрический	1.00	-
337	419039.77	2150459.84	Картометрический	1.00	-
338	419009.27	2150470.57	Картометрический	1.00	-
339	418961.26	2150456.56	Картометрический	1.00	-
340	418956.63	2150502.25	Картометрический	1.00	-
341	418967.31	2150536.23	Картометрический	1.00	-
342	418993.31	2150555.95	Картометрический	1.00	-
343	419043.77	2150579.30	Картометрический	1.00	-
344	419111.27	2150585.87	Картометрический	1.00	-
345	419156.74	2150599.85	Картометрический	1.00	-
346	419184.00	2150668.71	Картометрический	1.00	-
347	419187.60	2150738.19	Картометрический	1.00	-
348	419222.72	2150776.63	Картометрический	1.00	-
349	419275.64	2150808.47	Картометрический	1.00	-
350	419298.05	2150852.72	Картометрический	1.00	-
351	419538.13	2151013.37	Картометрический	1.00	-
352	419574.14	2151046.74	Картометрический	1.00	-
353	419640.79	2151053.30	Картометрический	1.00	-
354	419696.19	2151091.09	Картометрический	1.00	-
355	419719.32	2151148.05	Картометрический	1.00	-
356	419779.71	2151360.53	Картометрический	1.00	-
357	419859.31	2151644.82	Картометрический	1.00	-
358	419875.67	2151704.26	Картометрический	1.00	-
69	419890.46	2151757.63	Картометрический	1.00	-
359	418950.95	2150978.35	Картометрический	1.00	-
360	418943.93	2151024.90	Картометрический	1.00	-
361	418914.39	2151032.13	Картометрический	1.00	-
362	418887.59	2151038.72	Картометрический	1.00	-
363	418883.52	2151038.80	Картометрический	1.00	-
364	418879.59	2151037.96	Картометрический	1.00	-
365	418818.57	2151020.00	Картометрический	1.00	-
366	418848.35	2150932.20	Картометрический	1.00	-
367	418891.43	2150951.10	Картометрический	1.00	-

1	2	3	4	5	6
368	418943.67	2150974.78	Картометрический	1.00	-
359	418950.95	2150978.35	Картометрический	1.00	-
369	420226.35	2153520.32	Картометрический	1.00	-
370	420076.05	2153436.50	Картометрический	1.00	-
371	419905.64	2153386.13	Картометрический	1.00	-
372	419783.02	2153393.60	Картометрический	1.00	-
373	419606.77	2153381.24	Картометрический	1.00	-
374	419550.40	2153370.67	Картометрический	1.00	-
375	419513.00	2153341.04	Картометрический	1.00	-
376	419499.71	2153289.05	Картометрический	1.00	-
377	419474.51	2153241.04	Картометрический	1.00	-
378	419505.25	2153196.51	Картометрический	1.00	-
379	419562.57	2153082.36	Картометрический	1.00	-
380	419565.36	2152887.48	Картометрический	1.00	-
381	419561.07	2152849.40	Картометрический	1.00	-
382	419850.03	2152824.11	Картометрический	1.00	-
383	419866.62	2153068.69	Картометрический	1.00	-
384	419870.14	2153111.01	Картометрический	1.00	-
385	419999.45	2153103.96	Картометрический	1.00	-
386	420008.86	2153149.22	Картометрический	1.00	-
387	420132.29	2153167.44	Картометрический	1.00	-
388	420187.57	2153136.83	Картометрический	1.00	-
389	420241.31	2153258.83	Картометрический	1.00	-
390	420333.54	2153432.79	Картометрический	1.00	-
391	420276.46	2153469.05	Картометрический	1.00	-
369	420226.35	2153520.32	Картометрический	1.00	-
392	418456.19	2149843.72	Картометрический	1.00	-
393	418435.35	2149839.24	Картометрический	1.00	-
394	418434.85	2149839.14	Картометрический	1.00	-
395	418422.33	2149836.78	Картометрический	1.00	-
396	418418.63	2149836.43	Картометрический	1.00	-
397	418408.63	2149839.11	Картометрический	1.00	-
398	418407.84	2149839.59	Картометрический	1.00	-
399	418399.94	2149844.65	Картометрический	1.00	-
400	418390.01	2149843.08	Картометрический	1.00	-
401	418358.43	2149832.09	Картометрический	1.00	-
402	418357.17	2149831.70	Картометрический	1.00	-
403	418328.27	2149823.74	Картометрический	1.00	-
404	418327.22	2149823.48	Картометрический	1.00	-
405	418299.52	2149817.44	Картометрический	1.00	-
406	418295.91	2149816.99	Картометрический	1.00	-
407	418280.48	2149816.49	Картометрический	1.00	-
408	418264.43	2149815.56	Картометрический	1.00	-
409	418248.24	2149811.62	Картометрический	1.00	-
410	418244.91	2149811.10	Картометрический	1.00	-
411	418233.90	2149810.33	Картометрический	1.00	-

1	2	3	4	5	6
412	418221.78	2149807.71	Картометрический	1.00	-
413	418200.07	2149792.37	Картометрический	1.00	-
414	418198.86	2149791.57	Картометрический	1.00	-
415	418165.42	2149771.42	Картометрический	1.00	-
416	418164.42	2149770.88	Картометрический	1.00	-
417	418152.19	2149764.72	Картометрический	1.00	-
418	418148.90	2149763.41	Картометрический	1.00	-
419	418136.89	2149759.83	Картометрический	1.00	-
420	418132.80	2149757.94	Картометрический	1.00	-
421	418129.62	2149756.78	Картометрический	1.00	-
422	418111.90	2149751.99	Картометрический	1.00	-
423	418094.83	2149744.05	Картометрический	1.00	-
424	418082.57	2149737.19	Картометрический	1.00	-
425	418071.69	2149729.23	Картометрический	1.00	-
426	418069.88	2149728.05	Картометрический	1.00	-
427	418067.02	2149726.69	Картометрический	1.00	-
428	418053.77	2149721.63	Картометрический	1.00	-
429	418049.19	2149720.47	Картометрический	1.00	-
430	418029.33	2149717.91	Картометрический	1.00	-
431	418026.77	2149717.75	Картометрический	1.00	-
432	418026.23	2149717.76	Картометрический	1.00	-
433	418018.82	2149717.79	Картометрический	1.00	-
434	418063.38	2149703.31	Картометрический	1.00	-
435	418071.46	2149684.85	Картометрический	1.00	-
436	418002.23	2149656.56	Картометрический	1.00	-
437	417981.96	2149649.74	Картометрический	1.00	-
438	417961.45	2149723.63	Картометрический	1.00	-
439	417937.40	2149725.55	Картометрический	1.00	-
440	417927.32	2149724.06	Картометрический	1.00	-
441	417916.32	2149722.16	Картометрический	1.00	-
442	417902.08	2149716.47	Картометрический	1.00	-
443	417878.27	2149701.06	Картометрический	1.00	-
444	417868.88	2149694.16	Картометрический	1.00	-
445	417866.73	2149692.78	Картометрический	1.00	-
446	417858.02	2149687.96	Картометрический	1.00	-
447	417851.98	2149683.31	Картометрический	1.00	-
448	417850.89	2149682.53	Картометрический	1.00	-
449	417841.78	2149676.44	Картометрический	1.00	-
450	417831.10	2149667.53	Картометрический	1.00	-
451	417828.28	2149665.56	Картометрический	1.00	-
452	417827.36	2149665.06	Картометрический	1.00	-
453	417815.57	2149659.05	Картометрический	1.00	-
454	417811.26	2149657.45	Картометрический	1.00	-
455	417797.56	2149654.08	Картометрический	1.00	-
456	417783.85	2149649.31	Картометрический	1.00	-
457	417781.95	2149648.75	Картометрический	1.00	-
458	417760.37	2149643.57	Картометрический	1.00	-
459	417752.48	2149638.45	Картометрический	1.00	-

1	2	3	4	5	6
460	417744.26	2149632.31	Картометрический	1.00	-
461	417742.85	2149630.07	Картометрический	1.00	-
462	417738.35	2149618.33	Картометрический	1.00	-
463	417737.09	2149610.54	Картометрический	1.00	-
464	417734.67	2149603.73	Картометрический	1.00	-
465	417729.83	2149598.10	Картометрический	1.00	-
466	417726.21	2149595.21	Картометрический	1.00	-
467	417723.73	2149593.52	Картометрический	1.00	-
468	417713.73	2149590.84	Картометрический	1.00	-
469	417707.06	2149591.98	Картометрический	1.00	-
470	417701.01	2149594.12	Картометрический	1.00	-
471	417697.68	2149595.66	Картометрический	1.00	-
472	417691.48	2149601.25	Картометрический	1.00	-
473	417687.58	2149606.64	Картометрический	1.00	-
474	417679.19	2149610.71	Картометрический	1.00	-
475	417651.68	2149608.31	Картометрический	1.00	-
476	417607.23	2149599.00	Картометрический	1.00	-
477	417552.63	2149576.47	Картометрический	1.00	-
478	417550.07	2149575.61	Картометрический	1.00	-
479	417511.21	2149565.42	Картометрический	1.00	-
480	417460.15	2149552.69	Картометрический	1.00	-
481	417409.68	2149537.66	Картометрический	1.00	-
482	417409.17	2149537.52	Картометрический	1.00	-
483	417358.16	2149523.77	Картометрический	1.00	-
484	417336.58	2149517.93	Картометрический	1.00	-
485	417333.79	2149517.38	Картометрический	1.00	-
486	417282.06	2149511.03	Картометрический	1.00	-
487	417279.87	2149510.88	Картометрический	1.00	-
488	417259.59	2149510.63	Картометрический	1.00	-
489	417255.86	2149510.98	Картометрический	1.00	-
490	417243.36	2149513.35	Картометрический	1.00	-
491	417239.75	2149514.40	Картометрический	1.00	-
492	417206.87	2149527.38	Картометрический	1.00	-
493	417163.68	2149545.38	Картометрический	1.00	-
494	417161.37	2149546.52	Картометрический	1.00	-
495	417157.01	2149549.92	Картометрический	1.00	-
496	417143.51	2149563.84	Картометрический	1.00	-
497	417113.66	2149563.30	Картометрический	1.00	-
498	417113.43	2149561.81	Картометрический	1.00	-
499	417110.00	2149558.49	Картометрический	1.00	-
500	417106.67	2149556.94	Картометрический	1.00	-
501	417101.16	2149556.61	Картометрический	1.00	-
502	417092.69	2149559.78	Картометрический	1.00	-
503	417085.08	2149558.70	Картометрический	1.00	-
504	417075.57	2149553.41	Картометрический	1.00	-
505	417075.91	2149550.89	Картометрический	1.00	-
506	417082.06	2149540.54	Картометрический	1.00	-
507	417119.08	2149498.98	Картометрический	1.00	-

1	2	3	4	5	6
508	417211.36	2149399.66	Картометрический	1.00	-
509	417214.36	2149398.81	Картометрический	1.00	-
510	417295.70	2149433.82	Картометрический	1.00	-
511	417322.12	2149442.18	Картометрический	1.00	-
512	417345.58	2149448.94	Картометрический	1.00	-
513	417381.74	2149480.52	Картометрический	1.00	-
514	417398.41	2149489.24	Картометрический	1.00	-
515	417427.43	2149503.23	Картометрический	1.00	-
516	417474.03	2149520.92	Картометрический	1.00	-
517	417518.56	2149534.23	Картометрический	1.00	-
518	417570.67	2149546.67	Картометрический	1.00	-
519	417604.97	2149558.44	Картометрический	1.00	-
520	417633.13	2149572.27	Картометрический	1.00	-
521	417661.18	2149578.70	Картометрический	1.00	-
522	417670.67	2149581.88	Картометрический	1.00	-
523	417675.41	2149583.47	Картометрический	1.00	-
524	417713.22	2149588.16	Картометрический	1.00	-
525	417723.56	2149557.90	Картометрический	1.00	-
526	417932.76	2149620.48	Картометрический	1.00	-
527	417992.67	2149627.63	Картометрический	1.00	-
528	418081.39	2149639.55	Картометрический	1.00	-
529	418133.01	2149656.20	Картометрический	1.00	-
530	418147.38	2149664.95	Картометрический	1.00	-
531	418184.63	2149672.85	Картометрический	1.00	-
532	418250.96	2149696.10	Картометрический	1.00	-
533	418286.11	2149707.42	Картометрический	1.00	-
534	418298.38	2149711.24	Картометрический	1.00	-
535	418354.16	2149723.67	Картометрический	1.00	-
536	418446.52	2149762.72	Картометрический	1.00	-
392	418456.19	2149843.72	Картометрический	1.00	-
537	417223.79	2149366.66	Картометрический	1.00	-
538	417208.47	2149384.27	Картометрический	1.00	-
539	417205.37	2149384.71	Картометрический	1.00	-
540	417202.07	2149383.96	Картометрический	1.00	-
541	417195.24	2149391.31	Картометрический	1.00	-
542	417186.99	2149399.77	Картометрический	1.00	-
543	417104.47	2149484.95	Картометрический	1.00	-
544	417065.25	2149521.63	Картометрический	1.00	-
545	417056.77	2149524.95	Картометрический	1.00	-
546	417053.06	2149522.44	Картометрический	1.00	-
547	417047.59	2149519.50	Картометрический	1.00	-
548	417044.40	2149518.04	Картометрический	1.00	-
549	417040.76	2149516.92	Картометрический	1.00	-
550	417036.98	2149516.45	Картометрический	1.00	-
551	417034.67	2149517.06	Картометрический	1.00	-
552	417009.59	2149525.82	Картометрический	1.00	-
553	416964.76	2149531.57	Картометрический	1.00	-

1	2	3	4	5	6
554	416944.59	2149519.28	Картометрический	1.00	-
555	416932.13	2149510.11	Картометрический	1.00	-
556	416913.37	2149490.90	Картометрический	1.00	-
557	416904.79	2149478.59	Картометрический	1.00	-
558	416894.17	2149463.92	Картометрический	1.00	-
559	416887.97	2149458.33	Картометрический	1.00	-
560	416886.88	2149457.74	Картометрический	1.00	-
561	416876.85	2149452.75	Картометрический	1.00	-
562	416874.72	2149451.84	Картометрический	1.00	-
563	416862.35	2149447.39	Картометрический	1.00	-
564	416854.35	2149444.06	Картометрический	1.00	-
565	416839.01	2149431.83	Картометрический	1.00	-
566	416829.68	2149419.81	Картометрический	1.00	-
567	416824.28	2149412.19	Картометрический	1.00	-
568	416818.97	2149400.64	Картометрический	1.00	-
569	416815.02	2149383.51	Картометрический	1.00	-
570	416813.36	2149378.95	Картометрический	1.00	-
571	416801.14	2149354.88	Картометрический	1.00	-
572	416800.63	2149353.93	Картометрический	1.00	-
573	416798.72	2149351.19	Картометрический	1.00	-
574	416790.01	2149340.64	Картометрический	1.00	-
575	416783.05	2149332.39	Картометрический	1.00	-
576	416780.46	2149329.84	Картометрический	1.00	-
577	416753.40	2149307.59	Картометрический	1.00	-
578	416752.81	2149307.12	Картометрический	1.00	-
579	416724.74	2149285.77	Картометрический	1.00	-
580	416724.09	2149285.30	Картометрический	1.00	-
581	416708.72	2149274.56	Картометрический	1.00	-
582	416708.04	2149274.11	Картометрический	1.00	-
583	416684.41	2149258.98	Картометрический	1.00	-
584	416683.63	2149258.50	Картометрический	1.00	-
585	416680.82	2149257.16	Картометрический	1.00	-
586	416664.28	2149252.53	Картометрический	1.00	-
587	416714.45	2149261.39	Картометрический	1.00	-
588	416750.25	2149277.79	Картометрический	1.00	-
589	416787.82	2149296.96	Картометрический	1.00	-
590	416812.19	2149307.25	Картометрический	1.00	-
591	417086.99	2149297.10	Картометрический	1.00	-
592	417102.50	2149272.69	Картометрический	1.00	-
593	417149.61	2149309.50	Картометрический	1.00	-
537	417223.79	2149366.66	Картометрический	1.00	-
594	417060.94	2147469.15	Картометрический	1.00	-
595	416954.65	2147438.27	Картометрический	1.00	-
596	416928.46	2147417.47	Картометрический	1.00	-
597	416898.20	2147450.03	Картометрический	1.00	-
598	416906.60	2147467.74	Картометрический	1.00	-
599	416881.77	2147502.24	Картометрический	1.00	-

1	2	3	4	5	6
600	416792.81	2147712.73	Картометрический	1.00	-
601	416737.67	2147957.63	Картометрический	1.00	-
602	416711.44	2148078.35	Картометрический	1.00	-
603	416704.62	2148176.34	Картометрический	1.00	-
604	416668.51	2148307.07	Картометрический	1.00	-
605	416664.57	2148335.32	Картометрический	1.00	-
606	416537.56	2148143.22	Картометрический	1.00	-
607	416485.18	2148047.41	Картометрический	1.00	-
608	416425.46	2148090.80	Картометрический	1.00	-
609	416379.08	2148043.32	Картометрический	1.00	-
610	416348.80	2148071.63	Картометрический	1.00	-
611	416369.17	2148095.98	Картометрический	1.00	-
612	416319.49	2148125.66	Картометрический	1.00	-
613	416300.94	2148058.22	Картометрический	1.00	-
614	416264.40	2148000.50	Картометрический	1.00	-
615	416300.15	2147925.98	Картометрический	1.00	-
616	416352.61	2147858.67	Картометрический	1.00	-
617	416354.40	2147854.85	Картометрический	1.00	-
618	416488.57	2147568.63	Картометрический	1.00	-
619	416490.41	2147564.70	Картометрический	1.00	-
620	416531.40	2147515.74	Картометрический	1.00	-
621	416644.09	2147440.65	Картометрический	1.00	-
622	416641.23	2147420.24	Картометрический	1.00	-
623	416651.99	2147396.78	Картометрический	1.00	-
624	416666.48	2147392.07	Картометрический	1.00	-
625	416710.12	2147404.21	Картометрический	1.00	-
626	416767.68	2147433.66	Картометрический	1.00	-
627	416822.79	2147427.44	Картометрический	1.00	-
628	416862.10	2147378.44	Картометрический	1.00	-
629	416866.38	2147377.79	Картометрический	1.00	-
630	416929.14	2147368.30	Картометрический	1.00	-
631	416946.75	2147373.83	Картометрический	1.00	-
632	416954.02	2147354.53	Картометрический	1.00	-
633	416963.88	2147332.74	Картометрический	1.00	-
634	417015.38	2147302.70	Картометрический	1.00	-
635	417054.19	2147305.39	Картометрический	1.00	-
636	417079.83	2147327.24	Картометрический	1.00	-
637	417077.70	2147344.14	Картометрический	1.00	-
638	417052.39	2147374.85	Картометрический	1.00	-
639	417044.26	2147394.98	Картометрический	1.00	-
594	417060.94	2147469.15	Картометрический	1.00	-
640	416610.96	2149188.03	Картометрический	1.00	-
641	416584.65	2149231.84	Картометрический	1.00	-
642	416582.28	2149255.48	Картометрический	1.00	-
643	416576.95	2149257.63	Картометрический	1.00	-
644	416548.12	2149252.08	Картометрический	1.00	-
645	416528.33	2149245.28	Картометрический	1.00	-

1	2	3	4	5	6
646	416527.58	2149245.04	Картометрический	1.00	-
647	416514.75	2149241.20	Картометрический	1.00	-
648	416490.92	2149225.63	Картометрический	1.00	-
649	416490.51	2149225.38	Картометрический	1.00	-
650	416475.44	2149216.05	Картометрический	1.00	-
651	416474.91	2149215.73	Картометрический	1.00	-
652	416474.16	2149215.32	Картометрический	1.00	-
653	416433.70	2149194.20	Картометрический	1.00	-
654	416420.21	2149187.19	Картометрический	1.00	-
655	416402.71	2149174.97	Картометрический	1.00	-
656	416384.67	2149158.89	Картометрический	1.00	-
657	416383.11	2149157.63	Картометрический	1.00	-
658	416349.50	2149133.25	Картометрический	1.00	-
659	416314.93	2149108.62	Картометрический	1.00	-
660	416268.56	2149072.64	Картометрический	1.00	-
661	416254.46	2149059.28	Картометрический	1.00	-
662	416206.27	2149008.66	Картометрический	1.00	-
663	416178.37	2148976.57	Картометрический	1.00	-
664	416176.98	2148975.12	Картометрический	1.00	-
665	416151.84	2148951.49	Картометрический	1.00	-
666	416150.08	2148950.01	Картометрический	1.00	-
667	416129.24	2148934.51	Картометрический	1.00	-
668	416128.73	2148934.15	Картометрический	1.00	-
669	416108.42	2148920.00	Картометрический	1.00	-
670	416106.99	2148919.09	Картометрический	1.00	-
671	416103.93	2148917.65	Картометрический	1.00	-
672	416092.88	2148913.56	Картометрический	1.00	-
673	416090.71	2148912.90	Картометрический	1.00	-
674	416085.61	2148911.64	Картометрический	1.00	-
675	416081.76	2148908.94	Картометрический	1.00	-
676	416079.64	2148906.46	Картометрический	1.00	-
677	416072.99	2148895.18	Картометрический	1.00	-
678	416072.08	2148893.78	Картометрический	1.00	-
679	416069.04	2148889.49	Картометрический	1.00	-
680	416063.24	2148884.04	Картометрический	1.00	-
681	416048.21	2148874.75	Картометрический	1.00	-
682	416006.80	2148848.86	Картометрический	1.00	-
683	415991.34	2148834.38	Картометрический	1.00	-
684	415960.07	2148788.97	Картометрический	1.00	-
685	415949.68	2148772.68	Картометрический	1.00	-
686	415949.26	2148772.05	Картометрический	1.00	-
687	415925.00	2148737.02	Картометрический	1.00	-
688	415896.95	2148694.96	Картометрический	1.00	-
689	415888.58	2148676.22	Картометрический	1.00	-
690	415888.15	2148675.32	Картометрический	1.00	-
691	415875.92	2148651.24	Картометрический	1.00	-
692	415875.41	2148650.30	Картометрический	1.00	-
693	415874.80	2148649.32	Картометрический	1.00	-

1	2	3	4	5	6
694	415856.56	2148621.57	Картометрический	1.00	-
695	415845.97	2148606.06	Картометрический	1.00	-
696	415833.94	2148573.04	Картометрический	1.00	-
697	415832.83	2148570.54	Картометрический	1.00	-
698	415823.60	2148553.07	Картометрический	1.00	-
699	415823.34	2148552.59	Картометрический	1.00	-
700	415814.41	2148536.74	Картометрический	1.00	-
701	415801.91	2148505.83	Картометрический	1.00	-
702	415798.72	2148489.89	Картометрический	1.00	-
703	415798.02	2148487.29	Картометрический	1.00	-
704	415793.18	2148473.26	Картометрический	1.00	-
705	415790.59	2148462.22	Картометрический	1.00	-
706	415790.35	2148453.23	Картометрический	1.00	-
707	415791.68	2148437.47	Картометрический	1.00	-
708	415794.59	2148427.82	Картометрический	1.00	-
709	415799.85	2148416.58	Картометрический	1.00	-
710	415807.42	2148406.44	Картометрический	1.00	-
711	415815.49	2148399.88	Картометрический	1.00	-
712	415821.80	2148397.22	Картометрический	1.00	-
713	415828.47	2148396.27	Картометрический	1.00	-
714	415837.79	2148396.55	Картометрический	1.00	-
715	415852.43	2148399.61	Картометрический	1.00	-
716	415871.55	2148404.35	Картометрический	1.00	-
717	415883.62	2148409.02	Картометрический	1.00	-
718	415886.14	2148409.81	Картометрический	1.00	-
719	415911.58	2148415.97	Картометрический	1.00	-
720	415929.36	2148421.44	Картометрический	1.00	-
721	415954.36	2148436.80	Картометрический	1.00	-
722	415954.83	2148437.08	Картометрический	1.00	-
723	415964.63	2148439.76	Картометрический	1.00	-
724	415980.74	2148439.92	Картометрический	1.00	-
725	415988.66	2148438.28	Картометрический	1.00	-
726	416004.14	2148431.60	Картометрический	1.00	-
727	416004.68	2148431.36	Картометрический	1.00	-
728	416039.01	2148415.33	Картометрический	1.00	-
729	416062.49	2148408.79	Картометрический	1.00	-
730	416064.34	2148408.17	Картометрический	1.00	-
731	416084.29	2148400.45	Картометрический	1.00	-
732	416087.07	2148399.12	Картометрический	1.00	-
733	416091.19	2148395.97	Картометрический	1.00	-
734	416105.49	2148381.72	Картометрический	1.00	-
735	416108.69	2148377.55	Картометрический	1.00	-
736	416111.37	2148367.55	Картометрический	1.00	-
737	416111.15	2148364.57	Картометрический	1.00	-
738	416108.29	2148351.00	Картометрический	1.00	-
739	416244.12	2148250.96	Картометрический	1.00	-
740	416267.84	2148233.53	Картометрический	1.00	-
741	416448.35	2148489.05	Картометрический	1.00	-

1	2	3	4	5	6
742	416385.29	2148567.20	Картометрический	1.00	-
743	416478.87	2148824.90	Картометрический	1.00	-
744	416407.07	2148858.74	Картометрический	1.00	-
745	416423.63	2148895.59	Картометрический	1.00	-
746	416430.50	2148907.79	Картометрический	1.00	-
747	416556.08	2149060.57	Картометрический	1.00	-
748	416622.01	2149152.92	Картометрический	1.00	-
640	416610.96	2149188.03	Картометрический	1.00	-
749	416612.04	2149917.09	Картометрический	1.00	-
750	416488.37	2149884.34	Картометрический	1.00	-
751	416477.81	2149839.09	Картометрический	1.00	-
752	416444.12	2149830.91	Картометрический	1.00	-
753	416381.81	2149868.91	Картометрический	1.00	-
754	416333.50	2149860.84	Картометрический	1.00	-
755	416237.70	2149804.55	Картометрический	1.00	-
756	416310.48	2149646.27	Картометрический	1.00	-
757	416252.20	2149613.01	Картометрический	1.00	-
758	416162.07	2149562.23	Картометрический	1.00	-
759	416079.52	2149513.82	Картометрический	1.00	-
760	415980.01	2149546.01	Картометрический	1.00	-
761	415888.82	2149622.19	Картометрический	1.00	-
762	415790.44	2149570.63	Картометрический	1.00	-
763	415823.60	2149520.83	Картометрический	1.00	-
764	415756.70	2149469.96	Картометрический	1.00	-
765	415681.82	2149414.45	Картометрический	1.00	-
766	415580.00	2149327.74	Картометрический	1.00	-
767	415560.24	2149302.10	Картометрический	1.00	-
768	415546.63	2149286.52	Картометрический	1.00	-
769	415523.23	2149263.59	Картометрический	1.00	-
770	415507.30	2149248.68	Картометрический	1.00	-
771	415477.29	2149217.94	Картометрический	1.00	-
772	415410.84	2149151.14	Картометрический	1.00	-
773	415394.64	2149136.15	Картометрический	1.00	-
774	415377.69	2149094.00	Картометрический	1.00	-
775	415381.72	2149050.05	Картометрический	1.00	-
776	415398.27	2149010.99	Картометрический	1.00	-
777	415496.24	2148894.93	Картометрический	1.00	-
778	415491.66	2148835.55	Картометрический	1.00	-
779	415449.86	2148807.74	Картометрический	1.00	-
780	415372.34	2148747.33	Картометрический	1.00	-
781	415445.01	2148574.53	Картометрический	1.00	-
782	415350.06	2148524.96	Картометрический	1.00	-
783	415335.00	2148469.94	Картометрический	1.00	-
784	415299.56	2148453.92	Картометрический	1.00	-
785	415265.90	2148403.42	Картометрический	1.00	-
786	415254.82	2148329.54	Картометрический	1.00	-
787	415214.93	2148252.72	Картометрический	1.00	-

1	2	3	4	5	6
788	415218.95	2148204.79	Картометрический	1.00	-
789	415166.64	2148192.72	Картометрический	1.00	-
790	415182.29	2148133.52	Картометрический	1.00	-
791	415209.36	2148064.80	Картометрический	1.00	-
792	415226.01	2148026.42	Картометрический	1.00	-
793	415157.12	2147987.46	Картометрический	1.00	-
794	415118.50	2148065.92	Картометрический	1.00	-
795	415024.57	2148030.55	Картометрический	1.00	-
796	415000.79	2148100.14	Картометрический	1.00	-
797	414983.40	2148170.30	Картометрический	1.00	-
798	414970.64	2148230.61	Картометрический	1.00	-
799	414898.11	2148206.15	Картометрический	1.00	-
800	415007.27	2147842.79	Картометрический	1.00	-
801	415122.35	2147479.58	Картометрический	1.00	-
802	415043.44	2147392.79	Картометрический	1.00	-
803	415008.30	2147346.12	Картометрический	1.00	-
804	415012.03	2147267.39	Картометрический	1.00	-
805	415072.03	2147268.08	Картометрический	1.00	-
806	415081.54	2147292.45	Картометрический	1.00	-
807	415097.40	2147333.15	Картометрический	1.00	-
808	415135.26	2147340.05	Картометрический	1.00	-
809	415154.34	2147354.10	Картометрический	1.00	-
810	415191.63	2147448.30	Картометрический	1.00	-
811	415246.67	2147575.16	Картометрический	1.00	-
812	415255.84	2147612.69	Картометрический	1.00	-
813	415233.51	2147658.73	Картометрический	1.00	-
814	415224.94	2147695.80	Картометрический	1.00	-
815	415279.90	2147826.05	Картометрический	1.00	-
816	415276.79	2147913.27	Картометрический	1.00	-
817	415286.28	2147971.15	Картометрический	1.00	-
818	415373.00	2148049.66	Картометрический	1.00	-
819	415388.30	2148046.67	Картометрический	1.00	-
820	415394.75	2147993.43	Картометрический	1.00	-
821	415415.26	2147984.64	Картометрический	1.00	-
822	415436.23	2147991.11	Картометрический	1.00	-
823	415437.41	2148010.63	Картометрический	1.00	-
824	415399.09	2148086.78	Картометрический	1.00	-
825	415366.46	2148106.29	Картометрический	1.00	-
826	415437.65	2148131.85	Картометрический	1.00	-
827	415718.75	2148313.32	Картометрический	1.00	-
828	415716.52	2148314.43	Картометрический	1.00	-
829	415710.32	2148320.02	Картометрический	1.00	-
830	415694.86	2148341.36	Картометрический	1.00	-
831	415694.20	2148342.33	Картометрический	1.00	-
832	415683.54	2148359.03	Картометрический	1.00	-
833	415683.08	2148359.79	Картометрический	1.00	-
834	415681.05	2148364.73	Картометрический	1.00	-
835	415677.93	2148376.67	Картометрический	1.00	-

1	2	3	4	5	6
836	415677.29	2148381.05	Картометрический	1.00	-
837	415677.02	2148388.94	Картометрический	1.00	-
838	415677.01	2148389.62	Картометрический	1.00	-
839	415677.02	2148390.25	Картометрический	1.00	-
840	415677.91	2148418.56	Картометрический	1.00	-
841	415678.36	2148422.20	Картометрический	1.00	-
842	415680.69	2148432.87	Картометрический	1.00	-
843	415680.88	2148444.71	Картометрический	1.00	-
844	415677.00	2148451.92	Картометрический	1.00	-
845	415674.94	2148457.76	Картометрический	1.00	-
846	415673.82	2148463.81	Картометрический	1.00	-
847	415673.49	2148467.45	Картометрический	1.00	-
848	415673.63	2148469.83	Картометрический	1.00	-
849	415674.30	2148475.41	Картометрический	1.00	-
850	415675.75	2148480.84	Картометрический	1.00	-
851	415682.66	2148497.13	Картометрический	1.00	-
852	415683.68	2148499.20	Картометрический	1.00	-
853	415699.98	2148527.89	Картометрический	1.00	-
854	415712.41	2148551.50	Картометрический	1.00	-
855	415717.44	2148565.29	Картометрический	1.00	-
856	415718.91	2148568.44	Картометрический	1.00	-
857	415719.70	2148569.70	Картометрический	1.00	-
858	415735.92	2148593.51	Картометрический	1.00	-
859	415737.36	2148595.38	Картометрический	1.00	-
860	415749.89	2148609.77	Картометрический	1.00	-
861	415758.52	2148620.38	Картометрический	1.00	-
862	415772.10	2148640.07	Картометрический	1.00	-
863	415789.07	2148677.52	Картометрический	1.00	-
864	415789.39	2148678.18	Картометрический	1.00	-
865	415808.46	2148716.43	Картометрический	1.00	-
866	415809.04	2148717.51	Картометрический	1.00	-
867	415809.37	2148718.05	Картометрический	1.00	-
868	415830.34	2148751.85	Картометрический	1.00	-
869	415855.59	2148795.60	Картометрический	1.00	-
870	415856.17	2148796.55	Картометрический	1.00	-
871	415882.21	2148836.35	Картометрический	1.00	-
872	415883.85	2148838.51	Картометрический	1.00	-
873	415919.12	2148879.13	Картометрический	1.00	-
874	415921.99	2148881.85	Картометрический	1.00	-
875	415943.78	2148898.67	Картометрический	1.00	-
876	415959.16	2148913.24	Картометрический	1.00	-
877	415975.95	2148932.08	Картометрический	1.00	-
878	415985.70	2148944.81	Картометрический	1.00	-
879	415990.11	2148949.05	Картометрический	1.00	-
880	416010.43	2148963.27	Картометрический	1.00	-
881	416011.09	2148963.71	Картометрический	1.00	-
882	416021.64	2148970.48	Картометрический	1.00	-
883	416031.18	2148978.12	Картометрический	1.00	-

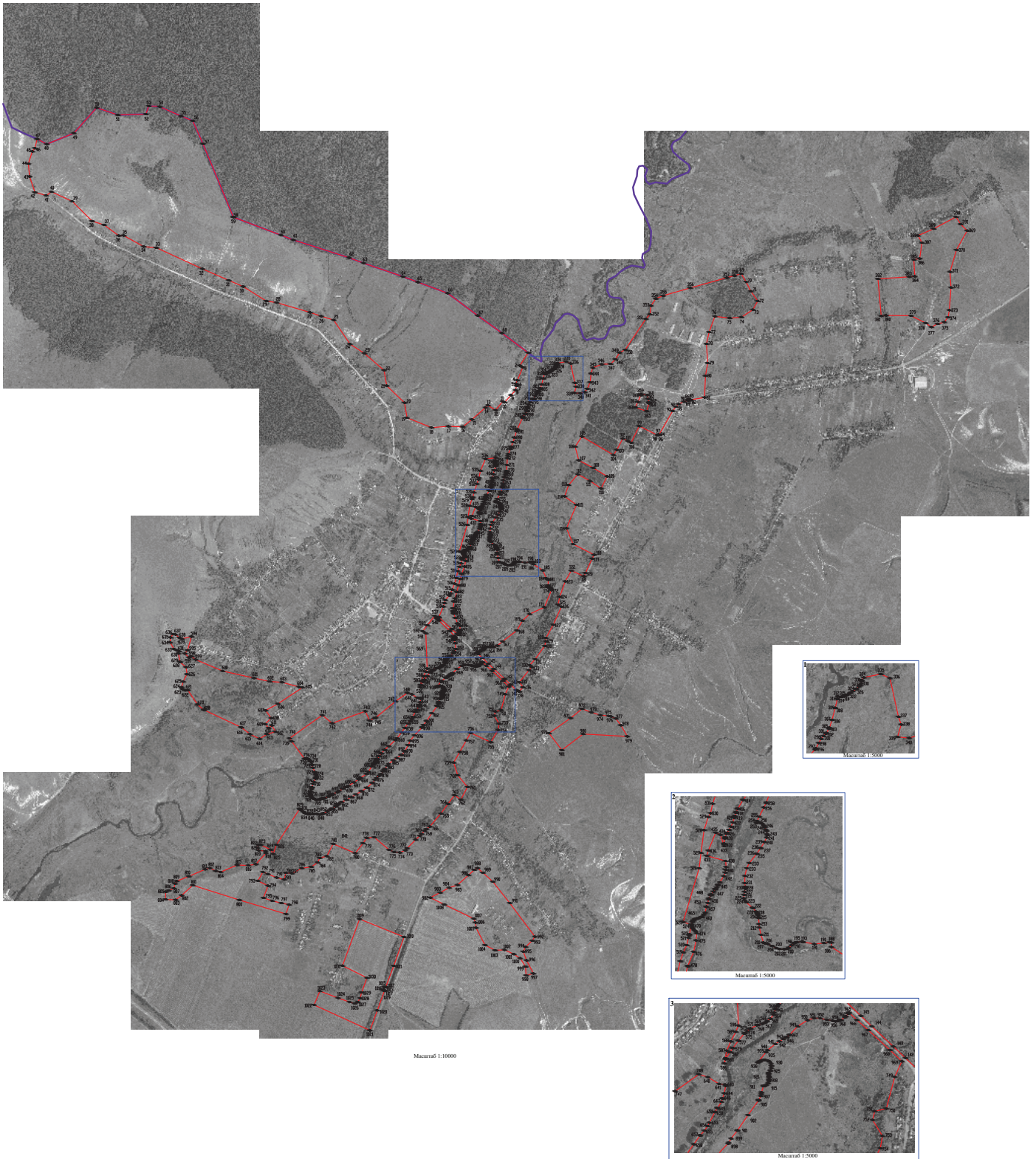
1	2	3	4	5	6
884	416054.55	2148996.68	Картометрический	1.00	-
885	416068.24	2149007.22	Картометрический	1.00	-
886	416096.24	2149043.97	Картометрический	1.00	-
887	416115.01	2149071.72	Картометрический	1.00	-
888	416136.90	2149104.86	Картометрический	1.00	-
889	416139.78	2149108.31	Картометрический	1.00	-
890	416163.48	2149130.92	Картометрический	1.00	-
891	416167.29	2149133.77	Картометрический	1.00	-
892	416167.72	2149134.01	Картометрический	1.00	-
893	416214.30	2149159.39	Картометрический	1.00	-
894	416215.63	2149160.05	Картометрический	1.00	-
895	416249.26	2149175.26	Картометрический	1.00	-
896	416290.86	2149208.01	Картометрический	1.00	-
897	416351.65	2149266.43	Картометрический	1.00	-
898	416355.63	2149269.40	Картометрический	1.00	-
899	416371.90	2149278.65	Картометрический	1.00	-
900	416402.92	2149303.22	Картометрический	1.00	-
901	416403.99	2149304.01	Картометрический	1.00	-
902	416463.27	2149344.85	Картометрический	1.00	-
903	416519.79	2149385.14	Картометрический	1.00	-
904	416521.40	2149386.18	Картометрический	1.00	-
905	416522.20	2149386.62	Картометрический	1.00	-
906	416537.62	2149394.61	Картометрический	1.00	-
907	416545.16	2149396.78	Картометрический	1.00	-
908	416551.73	2149397.33	Картометрический	1.00	-
909	416575.48	2149404.77	Картометрический	1.00	-
910	416577.30	2149405.85	Картометрический	1.00	-
911	416577.34	2149406.97	Картометрический	1.00	-
912	416580.01	2149416.32	Картометрический	1.00	-
913	416587.33	2149423.64	Картометрический	1.00	-
914	416595.04	2149426.19	Картометрический	1.00	-
915	416601.03	2149426.88	Картометрический	1.00	-
916	416602.59	2149427.00	Картометрический	1.00	-
917	416610.48	2149427.29	Картометрический	1.00	-
918	416611.21	2149427.30	Картометрический	1.00	-
919	416615.72	2149426.79	Картометрический	1.00	-
920	416621.89	2149425.36	Картометрический	1.00	-
921	416625.40	2149424.87	Картометрический	1.00	-
922	416627.89	2149426.16	Картометрический	1.00	-
923	416635.56	2149431.91	Картометрический	1.00	-
924	416637.55	2149433.22	Картометрический	1.00	-
925	416646.83	2149435.89	Картометрический	1.00	-
926	416655.17	2149436.19	Картометрический	1.00	-
927	416655.89	2149436.20	Картометрический	1.00	-
928	416665.89	2149433.52	Картометрический	1.00	-
929	416673.21	2149426.20	Картометрический	1.00	-
930	416673.93	2149424.83	Картометрический	1.00	-
931	416675.90	2149420.71	Картометрический	1.00	-

1	2	3	4	5	6
932	416677.84	2149412.88	Картометрический	1.00	-
933	416678.06	2149407.38	Картометрический	1.00	-
934	416678.08	2149406.58	Картометрический	1.00	-
935	416676.10	2149397.90	Картометрический	1.00	-
936	416672.67	2149390.78	Картометрический	1.00	-
937	416671.95	2149389.42	Картометрический	1.00	-
938	416667.95	2149382.53	Картометрический	1.00	-
939	416707.91	2149414.56	Картометрический	1.00	-
940	416715.79	2149420.89	Картометрический	1.00	-
941	416740.37	2149451.15	Картометрический	1.00	-
942	416750.29	2149467.14	Картометрический	1.00	-
943	416759.64	2149482.19	Картометрический	1.00	-
944	416765.33	2149492.92	Картометрический	1.00	-
945	416765.68	2149493.55	Картометрический	1.00	-
946	416767.37	2149496.03	Картометрический	1.00	-
947	416774.98	2149505.56	Картометрический	1.00	-
948	416776.79	2149507.54	Картометрический	1.00	-
949	416809.19	2149538.50	Картометрический	1.00	-
950	416833.17	2149576.76	Картометрический	1.00	-
951	416841.13	2149602.17	Картометрический	1.00	-
952	416840.39	2149626.05	Картометрический	1.00	-
953	416835.05	2149652.15	Картометрический	1.00	-
954	416830.86	2149673.99	Картометрический	1.00	-
955	416829.26	2149678.51	Картометрический	1.00	-
956	416828.10	2149685.21	Картометрический	1.00	-
957	416828.86	2149690.68	Картометрический	1.00	-
958	416831.78	2149700.95	Картометрический	1.00	-
959	416833.70	2149705.48	Картометрический	1.00	-
960	416834.12	2149706.17	Картометрический	1.00	-
961	416844.28	2149722.24	Картометрический	1.00	-
962	416848.31	2149726.86	Картометрический	1.00	-
963	416858.71	2149735.60	Картометрический	1.00	-
964	416861.58	2149737.61	Картометрический	1.00	-
965	416863.36	2149738.16	Картометрический	1.00	-
966	416833.87	2149769.43	Картометрический	1.00	-
967	416794.13	2149814.43	Картометрический	1.00	-
968	416716.54	2149898.74	Картометрический	1.00	-
969	416672.51	2149945.01	Картометрический	1.00	-
749	416612.04	2149917.09	Картометрический	1.00	-
970	416307.51	2150258.32	Картометрический	1.00	-
971	416425.89	2150426.57	Картометрический	1.00	-
972	416497.97	2150515.98	Картометрический	1.00	-
973	416471.08	2150587.89	Картометрический	1.00	-
974	416448.68	2150658.71	Картометрический	1.00	-
975	416442.03	2150723.90	Картометрический	1.00	-
976	416438.11	2150741.56	Картометрический	1.00	-
977	416421.75	2150779.15	Картометрический	1.00	-

1	2	3	4	5	6
978	416369.81	2150819.01	Картометрический	1.00	-
979	416282.90	2150868.76	Картометрический	1.00	-
980	416301.77	2150524.62	Картометрический	1.00	-
981	416176.10	2150358.60	Картометрический	1.00	-
970	416307.51	2150258.32	Картометрический	1.00	-
982	415025.55	2149332.10	Картометрический	1.00	-
983	415065.46	2149408.60	Картометрический	1.00	-
984	415103.22	2149479.75	Картометрический	1.00	-
985	415124.67	2149544.12	Картометрический	1.00	-
986	415201.45	2149629.75	Картометрический	1.00	-
987	415242.36	2149674.46	Картометрический	1.00	-
988	415256.22	2149700.85	Картометрический	1.00	-
989	415220.33	2149742.46	Картометрический	1.00	-
990	415150.47	2149819.28	Картометрический	1.00	-
991	414983.21	2149951.96	Картометрический	1.00	-
992	414721.82	2150148.28	Картометрический	1.00	-
993	414690.33	2150126.96	Картометрический	1.00	-
994	414641.16	2150075.42	Картометрический	1.00	-
995	414605.35	2150057.34	Картометрический	1.00	-
996	414536.92	2150083.11	Картометрический	1.00	-
997	414433.84	2150136.59	Картометрический	1.00	-
998	414419.50	2150079.38	Картометрический	1.00	-
999	414487.80	2150075.16	Картометрический	1.00	-
1000	414553.75	2150033.16	Картометрический	1.00	-
1001	414584.96	2149983.91	Картометрический	1.00	-
1002	414618.94	2149911.21	Картометрический	1.00	-
1003	414614.99	2149837.71	Картометрический	1.00	-
1004	414656.08	2149758.69	Картометрический	1.00	-
1005	414790.68	2149688.85	Картометрический	1.00	-
1006	414831.41	2149684.22	Картометрический	1.00	-
1007	414861.40	2149671.62	Картометрический	1.00	-
1008	414972.71	2149441.39	Картометрический	1.00	-
982	415025.55	2149332.10	Картометрический	1.00	-
1009	414858.68	2148780.21	Картометрический	1.00	-
1010	414718.98	2149126.99	Картометрический	1.00	-
1011	414494.17	2149046.98	Картометрический	1.00	-
1012	414329.86	2148984.99	Картометрический	1.00	-
1013	414328.18	2148984.02	Картометрический	1.00	-
1014	414327.97	2148981.92	Картометрический	1.00	-
1015	414329.86	2148971.79	Картометрический	1.00	-
1016	414311.03	2148964.75	Картометрический	1.00	-
1017	414302.65	2148972.99	Картометрический	1.00	-
1018	414300.45	2148974.02	Картометрический	1.00	-
1019	414297.58	2148973.95	Картометрический	1.00	-
1020	414146.90	2148918.63	Картометрический	1.00	-
1021	413990.66	2148861.03	Картометрический	1.00	-

1	2	3	4	5	6
1022	414188.99	2148425.68	Картометрический	1.00	-
1023	414297.18	2148470.96	Картометрический	1.00	-
1024	414243.69	2148612.36	Картометрический	1.00	-
1025	414211.44	2148701.17	Картометрический	1.00	-
1026	414200.22	2148741.95	Картометрический	1.00	-
1027	414210.92	2148766.67	Картометрический	1.00	-
1028	414242.31	2148783.67	Картометрический	1.00	-
1029	414286.52	2148797.03	Картометрический	1.00	-
1030	414400.61	2148837.94	Картометрический	1.00	-
1031	414495.30	2148647.33	Картометрический	1.00	-
1009	414858.68	2148780.21	Картометрический	1.00	-

3. Сведения о характерных точках части (частей) границы объекта					
Обозначение характерных точек части границы	Координаты, м		Метод определения координат характерной точки	Средняя квадратическая погрешность положения характерной точки (Mt), м	Описание обозначения точки на местности (при наличии)
	X	Y			
1	2	3	4	5	6
Часть №					
-	-	-	-	-	-



Используемые условные знаки и обозначения:
— границы территориальной зоны
— границы муниципального образования
— характерная точка границы территориальной зоны

ОПИСАНИЕ МЕСТОПОЛОЖЕНИЯ ГРАНИЦ

Зона сельскохозяйственного производства – СХ2

(наименование объекта, местоположение границ которого описано
(далее - объект)

Раздел 1

Сведения об объекте		
№ п/п	Характеристики объекта	Описание характеристик
1	2	3
1	Местоположение объекта	Воронежская область, Бобровский муниципальный район, Шестаковское сельское поселение, село Шестаково
2	Площадь объекта \pm величина погрешности определения площади ($P \pm \Delta P$)	57509 \pm 839 м ²
3	Иные характеристики объекта	-

Раздел 2

Сведения о местоположении границ объекта					
1. Система координат: МСК - 36, зона 2					
2. Сведения о характерных точках границ объекта					
Обозначение характерных точек границ	Координаты, м		Метод определения координат характерной точки	Средняя квадратическая погрешность положения характерной точки (Mt), м	Описание обозначения точки на местности (при наличии)
	X	Y			
1	2	3	4	5	6
1	417328.78	2148847.16	Картометрический	1.00	-
2	417298.95	2148904.10	Картометрический	1.00	-
3	417259.44	2148962.98	Картометрический	1.00	-
4	417240.75	2148958.97	Картометрический	1.00	-
5	417176.95	2148930.67	Картометрический	1.00	-
6	417144.00	2148914.95	Картометрический	1.00	-
7	417181.58	2148842.90	Картометрический	1.00	-
8	417219.15	2148777.04	Картометрический	1.00	-
9	417238.91	2148761.55	Картометрический	1.00	-
10	417269.12	2148766.97	Картометрический	1.00	-
11	417325.68	2148833.60	Картометрический	1.00	-
1	417328.78	2148847.16	Картометрический	1.00	-
12	417223.79	2149366.66	Картометрический	1.00	-
13	417149.61	2149309.50	Картометрический	1.00	-
14	417102.50	2149272.69	Картометрический	1.00	-
15	417128.85	2149242.96	Картометрический	1.00	-
16	417174.62	2149278.54	Картометрический	1.00	-
17	417215.84	2149221.43	Картометрический	1.00	-
18	417238.26	2149239.33	Картометрический	1.00	-
19	417273.16	2149195.07	Картометрический	1.00	-
20	417300.60	2149214.30	Картометрический	1.00	-
21	417262.95	2149267.81	Картометрический	1.00	-
22	417288.85	2149286.79	Картометрический	1.00	-
23	417281.82	2149295.97	Картометрический	1.00	-
24	417268.68	2149313.36	Картометрический	1.00	-
25	417260.57	2149324.42	Картометрический	1.00	-
12	417223.79	2149366.66	Картометрический	1.00	-
26	417151.17	2150436.31	Картометрический	1.00	-
27	417173.71	2150444.09	Картометрический	1.00	-
28	417211.37	2150457.58	Картометрический	1.00	-
29	417194.46	2150520.41	Картометрический	1.00	-
30	417189.01	2150530.79	Картометрический	1.00	-
31	417172.00	2150562.44	Картометрический	1.00	-

1	2	3	4	5	6
32	417106.25	2150535.28	Картометрический	1.00	-
33	416989.04	2150471.83	Картометрический	1.00	-
34	417040.41	2150388.79	Картометрический	1.00	-
26	417151.17	2150436.31	Картометрический	1.00	-



3. Сведения о характерных точках части (частей) границы объекта

Обозначение характерных точек части границы	Координаты, м		Метод определения координат характерной точки	Средняя квадратическая погрешность положения характерной точки (Mt), м	Описание обозначения точки на местности (при наличии)
	X	Y			
1	2	3	4	5	6
Часть №					
-	-	-	-	-	-



Масштаб 1:5000

Используемые условные знаки и обозначения:

-  границы территориальной зоны
-  характерная точка границ территориальной зоны

Руководитель БУВО «Нормативно-проектный центр»

Подпись _____ Ю.В. Шальгина Дата « ____ » _____ 2019 г.

Место для оттиска печати (при наличии) лица, составившего описание местоположения границ объекта

ОПИСАНИЕ МЕСТОПОЛОЖЕНИЯ ГРАНИЦ

Зона рекреационного назначения - объектов отдыха - Р1

(наименование объекта, местоположение границ которого описано
(далее - объект)

Раздел 1

Сведения об объекте		
№ п/п	Характеристики объекта	Описание характеристик
1	2	3
1	Местоположение объекта	Воронежская область, Бобровский муниципальный район, Шестаковское сельское поселение, село Шестаково
2	Площадь объекта \pm величина погрешности определения площади ($P \pm \Delta P$)	37568 \pm 678 м ²
3	Иные характеристики объекта	-

Раздел 2

Сведения о местоположении границ объекта					
1. Система координат: МСК - 36, зона 2					
2. Сведения о характерных точках границ объекта					
Обозначение характерных точек границ	Координаты, м		Метод определения координат характерной точки	Средняя квадратическая погрешность положения характерной точки (Mt), м	Описание обозначения точки на местности (при наличии)
	X	Y			
1	2	3	4	5	6
1	418071.46	2149684.85	Картометрический	1.00	-
2	418063.38	2149703.31	Картометрический	1.00	-
3	418018.82	2149717.79	Картометрический	1.00	-
4	418001.22	2149718.46	Картометрический	1.00	-
5	417973.59	2149729.33	Картометрический	1.00	-
6	417959.58	2149730.94	Картометрический	1.00	-
7	417981.96	2149649.74	Картометрический	1.00	-
8	418002.23	2149656.56	Картометрический	1.00	-
1	418071.46	2149684.85	Картометрический	1.00	-
9	418020.69	2149327.67	Картометрический	1.00	-
10	417971.82	2149488.22	Картометрический	1.00	-
11	417802.19	2149459.37	Картометрический	1.00	-
12	417824.91	2149376.30	Картометрический	1.00	-
13	417813.23	2149298.01	Картометрический	1.00	-
14	417818.85	2149291.16	Картометрический	1.00	-
15	417831.15	2149296.94	Картометрический	1.00	-
16	417857.75	2149306.71	Картометрический	1.00	-
17	417884.33	2149312.95	Картометрический	1.00	-
18	417918.08	2149318.00	Картометрический	1.00	-
9	418020.69	2149327.67	Картометрический	1.00	-
19	416664.28	2149252.53	Картометрический	1.00	-
20	416610.31	2149256.42	Картометрический	1.00	-
21	416594.71	2149257.32	Картометрический	1.00	-
22	416582.28	2149255.48	Картометрический	1.00	-
23	416584.65	2149231.84	Картометрический	1.00	-
24	416610.96	2149188.03	Картометрический	1.00	-
25	416623.40	2149202.05	Картометрический	1.00	-
19	416664.28	2149252.53	Картометрический	1.00	-

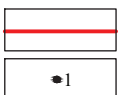
3. Сведения о характерных точках части (частей) границы объекта					
Обозначение характерных точек части границы	Координаты, м		Метод определения координат характерной точки	Средняя квадратическая погрешность положения характерной точки (Mt), м	Описание обозначения точки на местности (при наличии)
	X	Y			
1	2	3	4	5	6
Часть №					
-	-	-	-	-	-

План границ объекта



Масштаб 1:5000

Используемые условные знаки и обозначения:



границы территориальной зоны

характерная точка границ территориальной зоны

Руководитель БУВО «Нормативно-проектный центр»

Подпись _____ Ю.В. Шалыгина Дата « ____ » _____ 2019 г.

Место для оттиска печати (при наличии) лица, составившего описание местоположения границ объекта

ОПИСАНИЕ МЕСТОПОЛОЖЕНИЯ ГРАНИЦ

Зона ритуальных объектов - СН1

(наименование объекта, местоположение границ которого описано
(далее - объект)


Раздел 1

Сведения об объекте		
№ п/п	Характеристики объекта	Описание характеристик
1	2	3
1	Местоположение объекта	Воронежская область, Бобровский муниципальный район, Шестаковское сельское поселение, село Шестаково
2	Площадь объекта \pm величина погрешности определения площади ($P \pm \Delta P$)	35265 \pm 657 м ²
3	Иные характеристики объекта	-



Раздел 2

Сведения о местоположении границ объекта					
1. Система координат: МСК - 36, зона 2					
2. Сведения о характерных точках границ объекта					
Обозначение характерных точек границ	Координаты, м		Метод определения координат характерной точки	Средняя квадратическая погрешность положения характерной точки (Mt), м	Описание обозначения точки на местности (при наличии)
	X	Y			
1	2	3	4	5	6
1	418950.95	2150978.35	Картометрический	1.00	-
2	418943.93	2151024.90	Картометрический	1.00	-
3	418914.39	2151032.13	Картометрический	1.00	-
4	418887.59	2151038.72	Картометрический	1.00	-
5	418883.52	2151038.80	Картометрический	1.00	-
6	418879.59	2151037.96	Картометрический	1.00	-
7	418818.57	2151020.00	Картометрический	1.00	-
8	418848.35	2150932.20	Картометрический	1.00	-
9	418891.43	2150951.10	Картометрический	1.00	-
10	418943.67	2150974.78	Картометрический	1.00	-
1	418950.95	2150978.35	Картометрический	1.00	-
11	416927.54	2148553.52	Картометрический	1.00	-
12	416966.17	2148589.58	Картометрический	1.00	-
13	416974.96	2148597.74	Картометрический	1.00	-
14	417064.74	2148680.71	Картометрический	1.00	-
15	417069.47	2148685.41	Картометрический	1.00	-
16	417075.37	2148693.50	Картометрический	1.00	-
17	417090.33	2148715.55	Картометрический	1.00	-
18	417091.83	2148718.54	Картометрический	1.00	-
19	417085.93	2148748.56	Картометрический	1.00	-
20	417050.23	2148790.89	Картометрический	1.00	-
21	417033.27	2148785.74	Картометрический	1.00	-
22	417022.17	2148781.54	Картометрический	1.00	-
23	417007.75	2148772.79	Картометрический	1.00	-
24	416981.02	2148746.51	Картометрический	1.00	-
25	416948.52	2148716.01	Картометрический	1.00	-
26	416925.46	2148693.07	Картометрический	1.00	-
27	416892.13	2148658.20	Картометрический	1.00	-
28	416857.28	2148620.07	Картометрический	1.00	-
29	416857.03	2148612.87	Картометрический	1.00	-
30	416916.19	2148551.17	Картометрический	1.00	-
31	416921.02	2148550.72	Картометрический	1.00	-
11	416927.54	2148553.52	Картометрический	1.00	-

3. Сведения о характерных точках части (частей) границы объекта					
Обозначение характерных точек части границы	Координаты, м		Метод определения координат характерной точки	Средняя квадратическая погрешность положения характерной точки (Mt), м	Описание обозначения точки на местности (при наличии)
	X	Y			
1	2	3	4	5	6
Часть №					
-	-	-	-	-	-



Используемые условные знаки и обозначения:

-  границы территориальной зоны
-  характерная точка границ территориальной зоны

Масштаб 1:5000

Руководитель БУВО «Нормативно-проектный центр»
Подпись _____ Ю.В. Шалагина Дата « ____ » _____ 2019 г.
Место для отгиска печати (при наличии) лица, составившего описание местоположения границ объекта

**ГРАФИЧЕСКОЕ ОПИСАНИЕ МЕСТОПОЛОЖЕНИЯ ГРАНИЦ
ТЕРРИТОРИАЛЬНЫХ ЗОН, ПЕРЕЧЕНЬ КООРДИНАТ ХАРАКТЕРНЫХ
ТОЧЕК ГРАНИЦ ТЕРРИТОРИАЛЬНЫХ ЗОН ХУТОРА СЕРОВ**

ОПИСАНИЕ МЕСТОПОЛОЖЕНИЯ ГРАНИЦ

Зона застройки индивидуальными жилыми домами – Ж1

(наименование объекта, местоположение границ которого описано
(далее - объект)

Раздел 1

Сведения об объекте		
№ п/п	Характеристики объекта	Описание характеристик
1	2	3
1	Местоположение объекта	Воронежская область, Бобровский муниципальный район, Шестаковское сельское поселение, хутор Серов
2	Площадь объекта \pm величина погрешности определения площади ($P \pm \Delta P$)	180006 \pm 1485 м ²
3	Иные характеристики объекта	-

Раздел 2

Сведения о местоположении границ объекта					
1. Система координат: МСК - 36, зона 2					
2. Сведения о характерных точках границ объекта					
Обозначение характерных точек границ	Координаты, м		Метод определения координат характерной точки	Средняя квадратическая погрешность положения характерной точки (Mt), м	Описание обозначения точки на местности (при наличии)
	X	Y			
1	2	3	4	5	6
1	415697.21	2145557.29	Картометрический	1.00	-
2	415663.28	2145657.35	Картометрический	1.00	-
3	415630.26	2145756.36	Картометрический	1.00	-
4	415603.31	2145837.15	Картометрический	1.00	-
5	415581.89	2145904.60	Картометрический	1.00	-
6	415745.37	2145957.95	Картометрический	1.00	-
7	415712.93	2146055.51	Картометрический	1.00	-
8	415664.75	2146088.17	Картометрический	1.00	-
9	415631.76	2146089.02	Картометрический	1.00	-
10	415609.06	2146084.20	Картометрический	1.00	-
11	415587.64	2146062.46	Картометрический	1.00	-
12	415534.95	2146106.03	Картометрический	1.00	-
13	415496.63	2146116.91	Картометрический	1.00	-
14	415482.22	2146118.24	Картометрический	1.00	-
15	415407.11	2146048.50	Картометрический	1.00	-
16	415363.79	2146023.66	Картометрический	1.00	-
17	415324.52	2145973.49	Картометрический	1.00	-
18	415312.83	2145935.05	Картометрический	1.00	-
19	415301.93	2145899.17	Картометрический	1.00	-
20	415267.55	2145855.91	Картометрический	1.00	-
21	415237.93	2145824.63	Картометрический	1.00	-
22	415233.86	2145821.19	Картометрический	1.00	-
23	415238.55	2145815.56	Картометрический	1.00	-
24	415288.13	2145771.53	Картометрический	1.00	-
25	415290.96	2145771.91	Картометрический	1.00	-
26	415300.43	2145760.60	Картометрический	1.00	-
27	415345.87	2145720.23	Картометрический	1.00	-
28	415357.63	2145708.42	Картометрический	1.00	-
29	415377.97	2145684.53	Картометрический	1.00	-
30	415393.17	2145664.90	Картометрический	1.00	-
31	415407.61	2145645.79	Картометрический	1.00	-
32	415419.07	2145629.20	Картометрический	1.00	-
33	415420.09	2145627.69	Картометрический	1.00	-
34	415433.17	2145608.68	Картометрический	1.00	-
35	415449.33	2145586.49	Картометрический	1.00	-

1	2	3	4	5	6
36	415465.41	2145563.93	Картометрический	1.00	-
37	415477.05	2145547.46	Картометрический	1.00	-
38	415487.81	2145531.52	Картометрический	1.00	-
39	415502.77	2145507.46	Картометрический	1.00	-
40	415520.97	2145481.39	Картометрический	1.00	-
41	415532.28	2145463.36	Картометрический	1.00	-
42	415536.04	2145457.32	Картометрический	1.00	-
43	415548.52	2145457.43	Картометрический	1.00	-
44	415599.18	2145488.63	Картометрический	1.00	-
1	415697.21	2145557.29	Картометрический	1.00	-

3. Сведения о характерных точках части (частей) границы объекта

Обозначение характерных точек части границы	Координаты, м		Метод определения координат характерной точки	Средняя квадратическая погрешность положения характерной точки (M _t), м	Описание обозначения точки на местности (при наличии)
	X	Y			
1	2	3	4	5	6
Часть №					
-	-	-	-	-	-




Масштаб 1:5000

Используемые условные знаки и обозначения :



границы территориальной зоны



характерная точка границ территориальной зоны

Руководитель БУВО «Нормативно-проектный центр»

Подпись _____ Ю.В. Шалыгина Дата « ____ » _____ 2019 г.

Место для оттиска печати (при наличии) лица, составившего описание местоположения границ объекта

ОПИСАНИЕ МЕСТОПОЛОЖЕНИЯ ГРАНИЦ

Производственная зона – П1

(наименование объекта, местоположение границ которого описано
(далее - объект))

Раздел 1

Сведения об объекте		
№ п/п	Характеристики объекта	Описание характеристик
1	2	3
1	Местоположение объекта	Воронежская область, Бобровский муниципальный район, Шестаковское сельское поселение, хутор Серов
2	Площадь объекта \pm величина погрешности определения площади ($P \pm \Delta P$)	60200 \pm 859 м ²
3	Иные характеристики объекта	-

Раздел 2


Сведения о местоположении границ объекта					
1. Система координат: МСК - 36, зона 2					
2. Сведения о характерных точках границ объекта					
Обозначение характерных точек границ	Координаты, м		Метод определения координат характерной точки	Средняя квадратическая погрешность положения характерной точки (Mt), м	Описание обозначения точки на местности (при наличии)
	X	Y			
1	2	3	4	5	6
1	415879.70	2145762.24	Картометрический	1.00	-
2	415821.34	2145737.19	Картометрический	1.00	-
3	415801.83	2145789.10	Картометрический	1.00	-
4	415800.00	2145794.59	Картометрический	1.00	-
5	415784.17	2145842.01	Картометрический	1.00	-
6	415768.32	2145889.44	Картометрический	1.00	-
7	415745.37	2145957.95	Картометрический	1.00	-
8	415581.89	2145904.60	Картометрический	1.00	-
9	415603.31	2145837.15	Картометрический	1.00	-
10	415630.26	2145756.36	Картометрический	1.00	-
11	415663.28	2145657.35	Картометрический	1.00	-
12	415697.21	2145557.29	Картометрический	1.00	-
13	415716.53	2145570.81	Картометрический	1.00	-
14	415766.39	2145648.03	Картометрический	1.00	-
15	415847.14	2145675.01	Картометрический	1.00	-
16	415905.81	2145699.37	Картометрический	1.00	-
1	415879.70	2145762.24	Картометрический	1.00	-
3. Сведения о характерных точках части (частей) границы объекта					
Обозначение характерных точек части границы	Координаты, м		Метод определения координат характерной точки	Средняя квадратическая погрешность положения характерной точки (Mt), м	Описание обозначения точки на местности (при наличии)
	X	Y			
1	2	3	4	5	6
Часть №					
-	-	-	-	-	-

План границ объекта

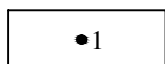


Масштаб 1:5000

Используемые условные знаки и обозначения :



границы территориальной зоны



характерная точка границ территориальной зоны

Руководитель БУВО «Нормативно-проектный центр»

Подпись _____ Ю.В. Шалыгина Дата « ____ » _____ 2019 г.

Место для оттиска печати (при наличии) лица, составившего описание местоположения границ объекта

ОПИСАНИЕ МЕСТОПОЛОЖЕНИЯ ГРАНИЦ

Зона улиц, дорог, инженерной и транспортной инфраструктуры – ИТ1

(наименование объекта, местоположение границ которого описано
(далее - объект)

Раздел 1

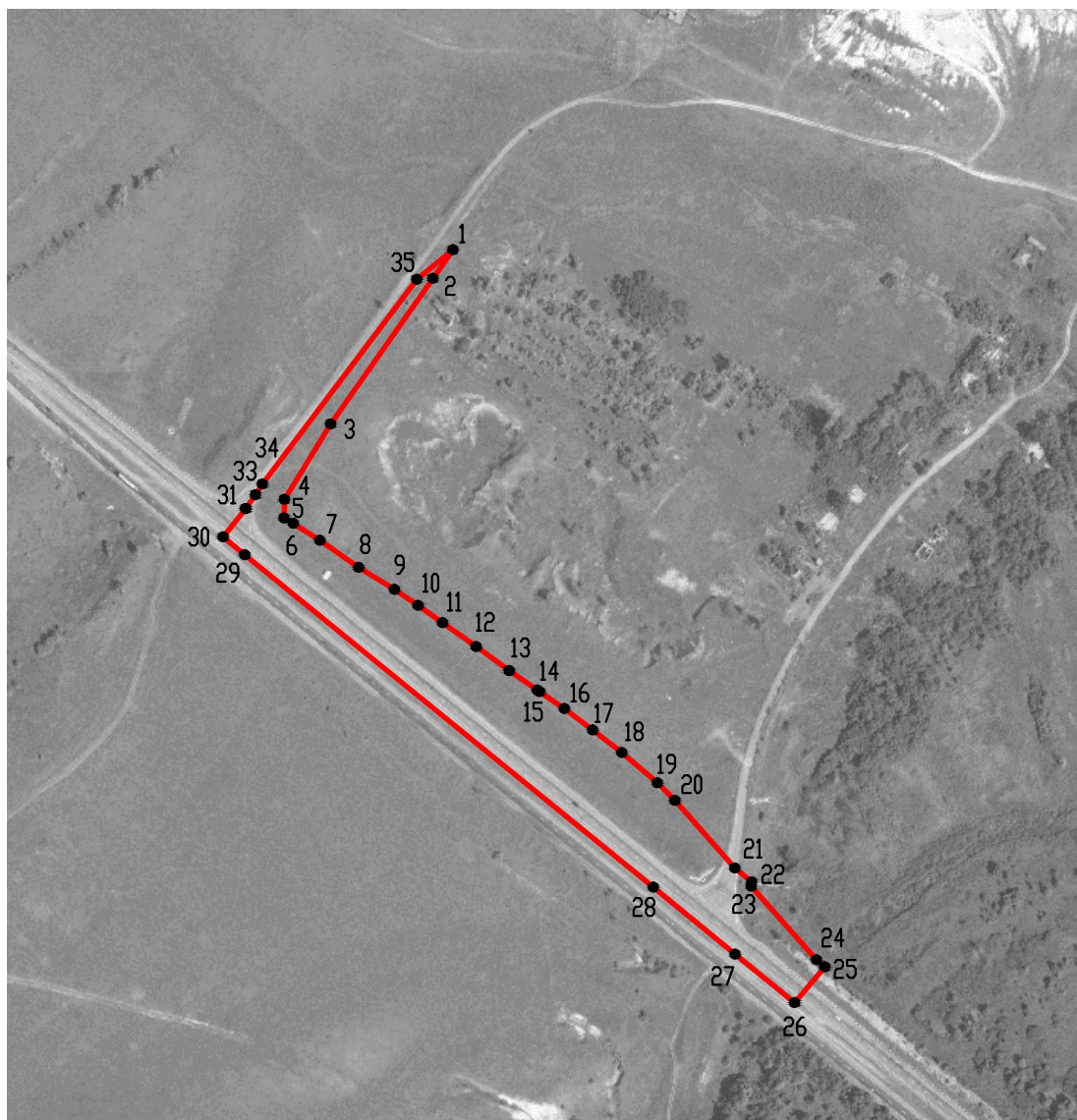
Сведения об объекте		
№ п/п	Характеристики объекта	Описание характеристик
1	2	3
1	Местоположение объекта	Воронежская область, Бобровский муниципальный район, Шестаковское сельское поселение, хутор Серов
2	Площадь объекта \pm величина погрешности определения площади ($P \pm \Delta P$)	25666 \pm 561 м ²
3	Иные характеристики объекта	-

Раздел 2

Сведения о местоположении границ объекта					
1. Система координат: МСК - 36, зона 2					
2. Сведения о характерных точках границ объекта					
Обозначение характерных точек границ	Координаты, м		Метод определения координат характерной точки	Средняя квадратическая погрешность положения характерной точки (Mt), м	Описание обозначения точки на местности (при наличии)
	X	Y			
1	2	3	4	5	6
1	415716.53	2145570.81	Картометрический	1.00	-
2	415697.21	2145557.29	Картометрический	1.00	-
3	415599.18	2145488.63	Картометрический	1.00	-
4	415548.52	2145457.43	Картометрический	1.00	-
5	415536.04	2145457.32	Картометрический	1.00	-
6	415532.28	2145463.36	Картометрический	1.00	-
7	415520.97	2145481.39	Картометрический	1.00	-
8	415502.77	2145507.46	Картометрический	1.00	-
9	415487.81	2145531.52	Картометрический	1.00	-
10	415477.05	2145547.46	Картометрический	1.00	-
11	415465.41	2145563.93	Картометрический	1.00	-
12	415449.33	2145586.49	Картометрический	1.00	-
13	415433.17	2145608.68	Картометрический	1.00	-
14	415420.09	2145627.69	Картометрический	1.00	-
15	415419.07	2145629.20	Картометрический	1.00	-
16	415407.61	2145645.79	Картометрический	1.00	-
17	415393.17	2145664.90	Картометрический	1.00	-
18	415377.97	2145684.53	Картометрический	1.00	-
19	415357.63	2145708.42	Картометрический	1.00	-
20	415345.87	2145720.23	Картометрический	1.00	-
21	415300.43	2145760.60	Картометрический	1.00	-
22	415290.96	2145771.91	Картометрический	1.00	-
23	415288.13	2145771.53	Картометрический	1.00	-
24	415238.55	2145815.56	Картометрический	1.00	-
25	415233.86	2145821.19	Картометрический	1.00	-
26	415209.77	2145800.83	Картометрический	1.00	-
27	415242.44	2145760.70	Картометрический	1.00	-
28	415287.38	2145705.64	Картометрический	1.00	-
29	415511.21	2145430.80	Картометрический	1.00	-
30	415523.24	2145416.10	Картометрический	1.00	-
31	415542.35	2145431.38	Картометрический	1.00	-
32	415542.38	2145431.41	Картометрический	1.00	-
33	415551.70	2145438.02	Картометрический	1.00	-
34	415558.88	2145442.68	Картометрический	1.00	-
35	415696.53	2145546.52	Картометрический	1.00	-


1	2	3	4	5	6
1	415716.53	2145570.81	Картометрический	1.00	-
3. Сведения о характерных точках части (частей) границы объекта					
Обозначение характерных точек части границы	Координаты, м		Метод определения координат характерной точки	Средняя квадратическая погрешность положения характерной точки (Mt), м	Описание обозначения точки на местности (при наличии)
	X	Y			
1	2	3	4	5	6
Часть №					
-	-	-	-	-	-

План границ объекта

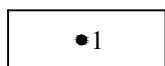


Масштаб 1:5000

Используемые условные знаки и обозначения :



границы территориальной зоны



характерная точка границ территориальной зоны

Руководитель БУВО «Нормативно-проектный центр»

Подпись _____ Ю.В. Шалыгина Дата « ____ » _____ 2019 г.

Место для оттиска печати (при наличии) лица, составившего описание местоположения границ объекта

**ГРАФИЧЕСКОЕ ОПИСАНИЕ МЕСТОПОЛОЖЕНИЯ ГРАНИЦ
ТЕРРИТОРИАЛЬНЫХ ЗОН, ПЕРЕЧЕНЬ КООРДИНАТ ХАРАКТЕРНЫХ
ТОЧЕК ГРАНИЦ ТЕРРИТОРИАЛЬНЫХ ЗОН, РАСПОЛОЖЕННЫХ ЗА
ГРАНИЦАМИ НАСЕЛЕННЫХ ПУНКТОВ НА ТЕРРИТОРИИ
ШЕСТАКОСКОГО СЕЛЬСКОГО ПОСЕЛЕНИЯ**

ОПИСАНИЕ МЕСТОПОЛОЖЕНИЯ ГРАНИЦ

Производственная зона – П1

(наименование объекта, местоположение границ которого описано
(далее - объект)

Раздел 1

Сведения об объекте		
№ п/п	Характеристики объекта	Описание характеристик
1	2	3
1	Местоположение объекта	Воронежская область, Бобровский муниципальный район, Шестаковское сельское поселение
2	Площадь объекта \pm величина погрешности определения площади ($P \pm \Delta P$)	784191+/-15497 м ²
3	Иные характеристики объекта	-

Раздел 2

Сведения о местоположении границ объекта					
1. Система координат: МСК - 36, зона 2					
2. Сведения о характерных точках границ объекта					
Обозначение характерных точек границ	Координаты, м		Метод определения координат характерной точки	Средняя квадратическая погрешность положения характерной точки (Mt), м	Описание обозначения точки на местности (при наличии)
	X	Y			
1	2	3	4	5	6
1	416963.62	2144947.03	Картометрический	5.00	-
2	416614.88	2145155.36	Картометрический	5.00	-
3	416595.34	2145147.14	Картометрический	5.00	-
4	416579.41	2145150.48	Картометрический	5.00	-
5	416580.69	2145167.70	Картометрический	5.00	-
6	416565.01	2145166.16	Картометрический	5.00	-
7	416537.26	2145134.29	Картометрический	5.00	-
8	416507.70	2145100.87	Картометрический	5.00	-
9	416467.86	2145082.37	Картометрический	5.00	-
10	416499.22	2145141.74	Картометрический	5.00	-
11	416504.36	2145180.81	Картометрический	5.00	-
12	416494.08	2145194.43	Картометрический	5.00	-
13	416474.28	2145194.17	Картометрический	5.00	-
14	416457.06	2145159.99	Картометрический	5.00	-
15	416414.91	2145103.19	Картометрический	5.00	-
16	416378.93	2145077.48	Картометрический	5.00	-
17	416341.43	2145070.91	Картометрический	5.00	-
18	416303.08	2145095.86	Картометрический	5.00	-
19	416304.20	2145137.56	Картометрический	5.00	-
20	416312.39	2145185.59	Картометрический	5.00	-
21	416344.41	2145239.96	Картометрический	5.00	-
22	416379.60	2145278.87	Картометрический	5.00	-
23	416379.97	2145291.90	Картометрический	5.00	-
24	416335.66	2145301.95	Картометрический	5.00	-
25	416268.25	2145311.26	Картометрический	5.00	-
26	416215.75	2145297.86	Картометрический	5.00	-
27	416225.74	2145273.08	Картометрический	5.00	-
28	416284.34	2145220.90	Картометрический	5.00	-
29	416280.74	2145200.86	Картометрический	5.00	-
30	416234.57	2145155.42	Картометрический	5.00	-
31	416216.33	2145118.56	Картометрический	5.00	-
32	416198.08	2145067.92	Картометрический	5.00	-
33	416197.71	2145031.80	Картометрический	5.00	-
34	416212.89	2144995.49	Картометрический	5.00	-
35	416239.11	2144976.73	Картометрический	5.00	-



1	2	3	4	5	6
36	416285.63	2144956.17	Картометрический	5.00	-
37	416286.66	2144935.86	Картометрический	5.00	-
38	416335.75	2144913.76	Картометрический	5.00	-
39	416372.25	2144890.88	Картометрический	5.00	-
40	416732.22	2144664.90	Картометрический	5.00	-
1	416963.62	2144947.03	Картометрический	5.00	-
41	416297.40	2145719.79	Картометрический	5.00	-
42	415971.59	2146059.95	Картометрический	5.00	-
43	415823.47	2146000.55	Картометрический	5.00	-
44	415899.27	2145833.12	Картометрический	5.00	-
45	415908.06	2145838.69	Картометрический	5.00	-
46	415936.63	2145840.75	Картометрический	5.00	-
47	415967.62	2145797.83	Картометрический	5.00	-
48	415977.75	2145722.38	Картометрический	5.00	-
49	416003.93	2145640.37	Картометрический	5.00	-
50	416024.00	2145619.80	Картометрический	5.00	-
51	416042.74	2145628.55	Картометрический	5.00	-
52	416057.00	2145665.50	Картометрический	5.00	-
53	416096.71	2145619.81	Картометрический	5.00	-
54	416080.26	2145581.25	Картометрический	5.00	-
55	416058.67	2145558.38	Картометрический	5.00	-
56	416033.74	2145512.11	Картометрический	5.00	-
57	416030.92	2145480.76	Картометрический	5.00	-
58	416036.57	2145448.63	Картометрический	5.00	-
59	416053.28	2145425.24	Картометрический	5.00	-
60	416089.26	2145400.05	Картометрический	5.00	-
61	416130.74	2145394.29	Картометрический	5.00	-
62	416184.10	2145438.60	Картометрический	5.00	-
63	416213.66	2145475.10	Картометрический	5.00	-
64	416250.93	2145486.93	Картометрический	5.00	-
65	416292.57	2145512.11	Картометрический	5.00	-
66	416331.89	2145495.92	Картометрический	5.00	-
67	416376.87	2145491.81	Картометрический	5.00	-
68	416396.66	2145479.47	Картометрический	5.00	-
69	416421.85	2145444.00	Картометрический	5.00	-
70	416471.20	2145397.74	Картометрический	5.00	-
41	416297.40	2145719.79	Картометрический	5.00	-
71	411133.47	2147775.46	Картометрический	5.00	-
72	410586.74	2147832.39	Картометрический	5.00	-
73	410494.73	2147142.97	Картометрический	5.00	-
74	411093.72	2147081.94	Картометрический	5.00	-
71	411133.47	2147775.46	Картометрический	5.00	-

3. Сведения о характерных точках части (частей) границы объекта					
Обозначение характерных точек части границы	Координаты, м		Метод определения координат характерной точки	Средняя квадратическая погрешность положения характерной точки (Mt), м	Описание обозначения точки на местности (при наличии)
	X	Y			
1	2	3	4	5	6
Часть №					
-	-	-	-	-	-



Масштаб 1:10000

Используемые условные знаки и обозначения:

-  границы территориальной зоны
-  характерная точка границ территориальной зоны

Руководитель БУВО «Нормативно-проектный центр»
Подпись _____ Ю.В. Шалыгина Дата « ____ » _____ 2019 г.
Место для оттиска печати (при наличии) лица, составившего описание местоположения границ объекта

ОПИСАНИЕ МЕСТОПОЛОЖЕНИЯ ГРАНИЦ

Зона улиц, дорог, инженерной и транспортной инфраструктуры – ИТ1

(наименование объекта, местоположение границ которого описано
(далее - объект)

Раздел 1

Сведения об объекте		
№ п/п	Характеристики объекта	Описание характеристик
1	2	3
1	Местоположение объекта	Воронежская область, Бобровский муниципальный район, Шестаковское сельское поселение
2	Площадь объекта \pm величина погрешности определения площади ($P \pm \Delta P$)	2923741 \pm 29923 м ²
3	Иные характеристики объекта	-

Раздел 2

Сведения о местоположении границ объекта					
1. Система координат: МСК - 36, зона 2					
2. Сведения о характерных точках границ объекта					
Обозначение характерных точек границ	Координаты, м		Метод определения координат характерной точки	Средняя квадратическая погрешность положения характерной точки (Mt), м	Описание обозначения точки на местности (при наличии)
	X	Y			
1	2	3	4	5	6
1	423702.31	2144729.96	Картометрический	5.00	-
2	423649.69	2144744.32	Картометрический	5.00	-
3	423491.63	2144805.91	Картометрический	5.00	-
4	423203.34	2144926.17	Картометрический	5.00	-
5	423162.81	2144941.72	Картометрический	5.00	-
6	423156.57	2144943.81	Картометрический	5.00	-
7	423160.16	2144956.41	Картометрический	5.00	-
8	423163.40	2144967.96	Картометрический	5.00	-
9	423032.84	2145005.33	Картометрический	5.00	-
10	422876.18	2145038.40	Картометрический	5.00	-
11	422875.04	2145026.54	Картометрический	5.00	-
12	422874.39	2145019.11	Картометрический	5.00	-
13	422675.34	2145027.22	Картометрический	5.00	-
14	422606.06	2145023.43	Картометрический	5.00	-
15	422573.81	2145020.14	Картометрический	5.00	-
16	422534.65	2145015.54	Картометрический	5.00	-
17	422482.04	2145002.51	Картометрический	5.00	-
18	422474.67	2145030.75	Картометрический	5.00	-
19	422471.73	2145044.61	Картометрический	5.00	-
20	422221.50	2144933.68	Картометрический	5.00	-
21	421634.09	2144692.99	Картометрический	5.00	-
22	421639.28	2144679.95	Картометрический	5.00	-
23	421593.52	2144661.21	Картометрический	5.00	-
24	421588.91	2144672.55	Картометрический	5.00	-
25	421558.81	2144659.77	Картометрический	5.00	-
26	421337.01	2144565.61	Картометрический	5.00	-
27	421173.35	2144500.43	Картометрический	5.00	-
28	421015.93	2144460.66	Картометрический	5.00	-
29	420839.09	2144434.90	Картометрический	5.00	-
30	420740.74	2144425.35	Картометрический	5.00	-
31	420736.20	2144521.44	Картометрический	5.00	-
32	420735.50	2144535.03	Картометрический	5.00	-
33	420675.50	2144532.05	Картометрический	5.00	-
34	420678.34	2144473.77	Картометрический	5.00	-
35	420556.18	2144467.67	Картометрический	5.00	-
36	420544.24	2144465.98	Картометрический	5.00	-
37	420536.27	2144452.18	Картометрический	5.00	-

1	2	3	4	5	6
38	420526.44	2144406.50	Картометрический	5.00	-
39	420234.45	2144391.72	Картометрический	5.00	-
40	419504.51	2144353.99	Картометрический	5.00	-
41	419500.55	2144354.53	Картометрический	5.00	-
42	419481.82	2144355.52	Картометрический	5.00	-
43	418671.60	2144319.86	Картометрический	5.00	-
44	418262.68	2144351.84	Картометрический	5.00	-
45	418263.38	2144524.08	Картометрический	5.00	-
46	418250.10	2144524.66	Картометрический	5.00	-
47	418225.65	2144354.73	Картометрический	5.00	-
48	418178.17	2144358.44	Картометрический	5.00	-
49	418177.46	2144348.11	Картометрический	5.00	-
50	418118.69	2144356.57	Картометрический	5.00	-
51	418109.16	2144357.93	Картометрический	5.00	-
52	418096.38	2144359.78	Картометрический	5.00	-
53	418096.77	2144366.29	Картометрический	5.00	-
54	418037.13	2144368.29	Картометрический	5.00	-
55	417909.37	2144386.69	Картометрический	5.00	-
56	417890.47	2144390.60	Картометрический	5.00	-
57	417880.34	2144393.86	Картометрический	5.00	-
58	417858.63	2144400.52	Картометрический	5.00	-
59	417855.17	2144401.61	Картометрический	5.00	-
60	417833.71	2144407.95	Картометрический	5.00	-
61	417831.65	2144408.67	Картометрический	5.00	-
62	417809.75	2144416.06	Картометрический	5.00	-
63	417803.86	2144417.37	Картометрический	5.00	-
64	417783.52	2144422.03	Картометрический	5.00	-
65	417779.90	2144422.89	Картометрический	5.00	-
66	417733.67	2144435.22	Картометрический	5.00	-
67	417704.88	2144440.03	Картометрический	5.00	-
68	417683.68	2144445.65	Картометрический	5.00	-
69	417680.40	2144446.37	Картометрический	5.00	-
70	417656.60	2144451.60	Картометрический	5.00	-
71	417637.96	2144456.88	Картометрический	5.00	-
72	417633.77	2144458.20	Картометрический	5.00	-
73	417618.27	2144463.04	Картометрический	5.00	-
74	417607.06	2144466.44	Картометрический	5.00	-
75	417586.59	2144469.92	Картометрический	5.00	-
76	417578.97	2144470.93	Картометрический	5.00	-
77	417563.63	2144472.76	Картометрический	5.00	-
78	417474.79	2144484.05	Картометрический	5.00	-
79	417532.48	2144493.68	Картометрический	5.00	-
80	417571.82	2144507.82	Картометрический	5.00	-
81	417622.68	2144548.60	Картометрический	5.00	-
82	417662.29	2144579.98	Картометрический	5.00	-
83	417657.46	2144585.62	Картометрический	5.00	-
84	417618.05	2144552.95	Картометрический	5.00	-
85	417568.35	2144513.23	Картометрический	5.00	-
86	417531.55	2144499.79	Картометрический	5.00	-
87	417445.47	2144485.69	Картометрический	5.00	-
88	417399.01	2144469.39	Картометрический	5.00	-

1	2	3	4	5	6
89	417354.06	2144447.78	Картометрический	5.00	-
90	417314.97	2144422.22	Картометрический	5.00	-
91	417313.16	2144421.75	Картометрический	5.00	-
92	417284.91	2144423.47	Картометрический	5.00	-
93	417252.08	2144437.22	Картометрический	5.00	-
94	417241.51	2144448.45	Картометрический	5.00	-
95	417225.27	2144467.41	Картометрический	5.00	-
96	417185.65	2144518.72	Картометрический	5.00	-
97	417159.69	2144551.65	Картометрический	5.00	-
98	417149.79	2144560.74	Картометрический	5.00	-
99	417120.81	2144575.32	Картометрический	5.00	-
100	417117.37	2144578.73	Картометрический	5.00	-
101	417114.24	2144571.37	Картометрический	5.00	-
102	417118.90	2144570.82	Картометрический	5.00	-
103	417145.44	2144558.26	Картометрический	5.00	-
104	417155.89	2144548.50	Картометрический	5.00	-
105	417193.33	2144495.49	Картометрический	5.00	-
106	417219.42	2144463.31	Картометрический	5.00	-
107	417243.18	2144432.63	Картометрический	5.00	-
108	417252.80	2144425.43	Картометрический	5.00	-
109	417000.08	2144440.85	Картометрический	5.00	-
110	416970.18	2144475.30	Картометрический	5.00	-
111	416920.98	2144532.01	Картометрический	5.00	-
112	416860.82	2144541.56	Картометрический	5.00	-
113	416562.04	2144627.49	Картометрический	5.00	-
114	416538.61	2144641.48	Картометрический	5.00	-
115	416527.05	2144649.26	Картометрический	5.00	-
116	416472.73	2144686.01	Картометрический	5.00	-
117	416366.59	2144739.04	Картометрический	5.00	-
118	416303.23	2144768.85	Картометрический	5.00	-
119	416258.47	2144800.77	Картометрический	5.00	-
120	416204.19	2144847.71	Картометрический	5.00	-
121	416071.71	2144951.45	Картометрический	5.00	-
122	415984.15	2145048.69	Картометрический	5.00	-
123	415918.83	2145058.23	Картометрический	5.00	-
124	415807.94	2145146.19	Картометрический	5.00	-
125	415803.33	2145150.65	Картометрический	5.00	-
126	415799.08	2145154.77	Картометрический	5.00	-
127	415791.34	2145162.46	Картометрический	5.00	-
128	415774.84	2145178.93	Картометрический	5.00	-
129	415773.84	2145179.94	Картометрический	5.00	-
130	415764.22	2145189.94	Картометрический	5.00	-
131	415698.27	2145254.55	Картометрический	5.00	-
132	415663.43	2145295.22	Картометрический	5.00	-
133	415630.37	2145332.40	Картометрический	5.00	-
134	415628.64	2145355.39	Картометрический	5.00	-
135	415629.65	2145384.55	Картометрический	5.00	-
136	415614.95	2145400.80	Картометрический	5.00	-
137	415612.84	2145401.46	Картометрический	5.00	-
138	415595.97	2145404.39	Картометрический	5.00	-
139	415568.76	2145405.58	Картометрический	5.00	-

1	2	3	4	5	6
140	415575.17	2145424.72	Картометрический	5.00	-
141	415590.82	2145440.28	Картометрический	5.00	-
142	415614.56	2145463.89	Картометрический	5.00	-
143	415842.20	2145638.37	Картометрический	5.00	-
144	415832.23	2145651.83	Картометрический	5.00	-
145	415716.53	2145570.81	Картометрический	5.00	-
146	415696.53	2145546.52	Картометрический	5.00	-
147	415558.88	2145442.68	Картометрический	5.00	-
148	415551.70	2145438.02	Картометрический	5.00	-
149	415542.38	2145431.41	Картометрический	5.00	-
150	415542.35	2145431.38	Картометрический	5.00	-
151	415523.24	2145416.10	Картометрический	5.00	-
152	415511.21	2145430.80	Картометрический	5.00	-
153	415287.38	2145705.64	Картометрический	5.00	-
154	415242.44	2145760.70	Картометрический	5.00	-
155	415209.77	2145800.83	Картометрический	5.00	-
156	415233.86	2145821.19	Картометрический	5.00	-
157	415126.39	2145950.62	Картометрический	5.00	-
158	415091.72	2145999.01	Картометрический	5.00	-
159	415087.25	2146008.07	Картометрический	5.00	-
160	415089.31	2146010.03	Картометрический	5.00	-
161	415098.17	2146010.85	Картометрический	5.00	-
162	415121.60	2146011.41	Картометрический	5.00	-
163	415152.88	2146008.00	Картометрический	5.00	-
164	415158.74	2146014.37	Картометрический	5.00	-
165	415161.72	2146022.58	Картометрический	5.00	-
166	415160.65	2146043.96	Картометрический	5.00	-
167	415131.92	2146060.05	Картометрический	5.00	-
168	415094.94	2146060.05	Картометрический	5.00	-
169	415067.64	2146051.79	Картометрический	5.00	-
170	415039.93	2146036.80	Картометрический	5.00	-
171	415027.06	2146025.30	Картометрический	5.00	-
172	415015.11	2146014.61	Картометрический	5.00	-
173	414998.49	2146002.91	Картометрический	5.00	-
174	414978.24	2145982.53	Картометрический	5.00	-
175	414969.90	2145958.58	Картометрический	5.00	-
176	414974.73	2145944.27	Картометрический	5.00	-
177	414998.22	2145937.19	Картометрический	5.00	-
178	415017.66	2145951.45	Картометрический	5.00	-
179	415021.29	2145954.41	Картометрический	5.00	-
180	415028.49	2145961.41	Картометрический	5.00	-
181	415034.88	2145961.07	Картометрический	5.00	-
182	415037.17	2145958.32	Картометрический	5.00	-
183	415052.11	2145940.15	Картометрический	5.00	-
184	415069.11	2145920.24	Картометрический	5.00	-
185	415085.42	2145900.07	Картометрический	5.00	-
186	415152.17	2145818.26	Картометрический	5.00	-
187	415158.53	2145783.94	Картометрический	5.00	-
188	415160.46	2145773.53	Картометрический	5.00	-
189	415167.77	2145734.11	Картометрический	5.00	-
190	415185.90	2145636.32	Картометрический	5.00	-

1	2	3	4	5	6
191	415195.12	2145607.35	Картометрический	5.00	-
192	415204.45	2145588.87	Картометрический	5.00	-
193	415208.40	2145581.92	Картометрический	5.00	-
194	415222.82	2145559.99	Картометрический	5.00	-
195	415236.53	2145540.20	Картометрический	5.00	-
196	415250.80	2145519.39	Картометрический	5.00	-
197	415265.52	2145500.11	Картометрический	5.00	-
198	415285.97	2145480.33	Картометрический	5.00	-
199	415307.27	2145461.82	Картометрический	5.00	-
200	415332.54	2145442.25	Картометрический	5.00	-
201	415349.41	2145430.20	Картометрический	5.00	-
202	415358.90	2145423.68	Картометрический	5.00	-
203	415414.18	2145384.71	Картометрический	5.00	-
204	415417.52	2145382.50	Картометрический	5.00	-
205	415509.70	2145321.51	Картометрический	5.00	-
206	415563.24	2145230.92	Картометрический	5.00	-
207	415566.87	2145225.27	Картометрический	5.00	-
208	415570.21	2145220.11	Картометрический	5.00	-
209	415588.89	2145187.13	Картометрический	5.00	-
210	415609.72	2145147.75	Картометрический	5.00	-
211	415621.71	2145125.07	Картометрический	5.00	-
212	415650.58	2145084.15	Картометрический	5.00	-
213	415651.92	2145082.46	Картометрический	5.00	-
214	415661.17	2145070.64	Картометрический	5.00	-
215	415663.36	2145068.43	Картометрический	5.00	-
216	415680.28	2145050.99	Картометрический	5.00	-
217	415681.46	2145049.77	Картометрический	5.00	-
218	415684.75	2145046.68	Картометрический	5.00	-
219	415689.64	2145042.10	Картометрический	5.00	-
220	415700.57	2145031.97	Картометрический	5.00	-
221	415720.23	2145014.82	Картометрический	5.00	-
222	415739.31	2144997.61	Картометрический	5.00	-
223	415754.77	2144983.95	Картометрический	5.00	-
224	415760.74	2144979.33	Картометрический	5.00	-
225	415780.30	2144964.68	Картометрический	5.00	-
226	415812.97	2144938.03	Картометрический	5.00	-
227	415895.85	2144897.92	Картометрический	5.00	-
228	415940.11	2144901.97	Картометрический	5.00	-
229	415971.74	2144876.55	Картометрический	5.00	-
230	415993.03	2144884.51	Картометрический	5.00	-
231	416003.65	2144842.79	Картометрический	5.00	-
232	416032.19	2144846.56	Картометрический	5.00	-
233	416304.77	2144632.53	Картометрический	5.00	-
234	416474.39	2144533.70	Картометрический	5.00	-
235	416754.85	2144370.28	Картометрический	5.00	-
236	416818.73	2144342.23	Картометрический	5.00	-
237	416872.46	2144321.21	Картометрический	5.00	-
238	416951.25	2144371.41	Картометрический	5.00	-
239	416979.70	2144367.05	Картометрический	5.00	-
240	417036.07	2144345.32	Картометрический	5.00	-
241	417126.78	2144327.03	Картометрический	5.00	-

1	2	3	4	5	6
242	417201.26	2144301.50	Картометрический	5.00	-
243	417210.72	2144297.81	Картометрический	5.00	-
244	417223.52	2144293.44	Картометрический	5.00	-
245	417235.58	2144288.57	Картометрический	5.00	-
246	417246.35	2144284.49	Картометрический	5.00	-
247	417385.43	2144240.29	Картометрический	5.00	-
248	417409.95	2144232.25	Картометрический	5.00	-
249	417423.55	2144227.38	Картометрический	5.00	-
250	417434.59	2144224.47	Картометрический	5.00	-
251	417441.11	2144222.84	Картометрический	5.00	-
252	417445.12	2144223.05	Картометрический	5.00	-
253	417568.64	2144243.21	Картометрический	5.00	-
254	417587.28	2144247.69	Картометрический	5.00	-
255	417596.79	2144250.02	Картометрический	5.00	-
256	417612.60	2144253.04	Картометрический	5.00	-
257	417617.41	2144253.72	Картометрический	5.00	-
258	417638.27	2144259.76	Картометрический	5.00	-
259	417647.83	2144262.09	Картометрический	5.00	-
260	417663.81	2144266.06	Картометрический	5.00	-
261	417666.44	2144267.00	Картометрический	5.00	-
262	417688.91	2144269.87	Картометрический	5.00	-
263	417697.04	2144271.12	Картометрический	5.00	-
264	417714.19	2144272.89	Картометрический	5.00	-
265	417718.36	2144273.71	Картометрический	5.00	-
266	417733.67	2144276.55	Картометрический	5.00	-
267	417817.35	2144276.93	Картометрический	5.00	-
268	418141.93	2144256.71	Картометрический	5.00	-
269	418170.51	2144254.93	Картометрический	5.00	-
270	418169.78	2144242.65	Картометрический	5.00	-
271	418176.02	2144242.27	Картометрический	5.00	-
272	418181.78	2144217.50	Картометрический	5.00	-
273	418209.96	2144094.88	Картометрический	5.00	-
274	418224.95	2144026.02	Картометрический	5.00	-
275	418239.94	2143949.73	Картометрический	5.00	-
276	418257.23	2143872.23	Картометрический	5.00	-
277	418290.72	2143879.55	Картометрический	5.00	-
278	418265.77	2144236.81	Картометрический	5.00	-
279	418666.68	2144212.43	Картометрический	5.00	-
280	418957.21	2144211.80	Картометрический	5.00	-
281	419241.01	2144227.65	Картометрический	5.00	-
282	419241.39	2144222.66	Картометрический	5.00	-
283	419251.86	2144223.45	Картометрический	5.00	-
284	419251.49	2144228.24	Картометрический	5.00	-
285	419483.48	2144241.20	Картометрический	5.00	-
286	419483.71	2144255.12	Картометрический	5.00	-
287	419483.72	2144257.36	Картометрический	5.00	-
288	419495.18	2144258.06	Картометрический	5.00	-
289	419515.61	2144258.51	Картометрический	5.00	-
290	419540.53	2144260.67	Картометрический	5.00	-
291	419615.51	2144262.98	Картометрический	5.00	-
292	419640.48	2144264.94	Картометрический	5.00	-

1	2	3	4	5	6
293	419690.33	2144269.63	Картометрический	5.00	-
294	419740.15	2144273.37	Картометрический	5.00	-
295	419790.08	2144276.50	Картометрический	5.00	-
296	419839.98	2144280.14	Картометрический	5.00	-
297	419864.88	2144282.63	Картометрический	5.00	-
298	419889.79	2144284.05	Картометрический	5.00	-
299	419939.88	2144285.77	Картометрический	5.00	-
300	419964.75	2144285.37	Картометрический	5.00	-
301	420014.89	2144285.57	Картометрический	5.00	-
302	420114.60	2144291.63	Картометрический	5.00	-
303	420139.68	2144292.62	Картометрический	5.00	-
304	420189.60	2144296.38	Картометрический	5.00	-
305	420239.44	2144300.39	Картометрический	5.00	-
306	420239.03	2144292.67	Картометрический	5.00	-
307	420239.44	2144280.77	Картометрический	5.00	-
308	420576.85	2144297.86	Картометрический	5.00	-
309	420586.03	2144289.26	Картометрический	5.00	-
310	420588.78	2144272.30	Картометрический	5.00	-
311	420590.43	2144253.73	Картометрический	5.00	-
312	420591.96	2144219.66	Картометрический	5.00	-
313	420594.87	2144167.47	Картометрический	5.00	-
314	420597.25	2144130.18	Картометрический	5.00	-
315	420608.23	2144130.73	Картометрический	5.00	-
316	420605.01	2144213.47	Картометрический	5.00	-
317	420602.79	2144261.52	Картометрический	5.00	-
318	420603.56	2144297.46	Картометрический	5.00	-
319	420606.84	2144297.48	Картометрический	5.00	-
320	420771.75	2144309.09	Картометрический	5.00	-
321	420771.14	2144322.98	Картометрический	5.00	-
322	420848.72	2144328.41	Картометрический	5.00	-
323	420856.91	2144329.75	Картометрический	5.00	-
324	420855.34	2144316.97	Картометрический	5.00	-
325	420929.91	2144325.87	Картометрический	5.00	-
326	421038.51	2144347.43	Картометрический	5.00	-
327	421132.42	2144369.35	Картометрический	5.00	-
328	421206.73	2144391.81	Картометрический	5.00	-
329	421316.32	2144427.64	Картометрический	5.00	-
330	421386.34	2144455.81	Картометрический	5.00	-
331	421638.50	2144563.31	Картометрический	5.00	-
332	422186.45	2144795.98	Картометрический	5.00	-
333	422186.27	2144796.62	Картометрический	5.00	-
334	422191.36	2144798.07	Картометрический	5.00	-
335	422265.38	2144829.50	Картометрический	5.00	-
336	422424.82	2144889.71	Картометрический	5.00	-
337	422505.26	2144911.85	Картометрический	5.00	-
338	422554.62	2144923.46	Картометрический	5.00	-
339	422617.82	2144933.57	Картометрический	5.00	-
340	422659.75	2144938.48	Картометрический	5.00	-
341	422717.59	2144941.90	Картометрический	5.00	-
342	422756.70	2144942.35	Картометрический	5.00	-
343	422870.45	2144936.99	Картометрический	5.00	-

1	2	3	4	5	6
344	422964.00	2144925.58	Картометрический	5.00	-
345	423055.15	2144905.71	Картометрический	5.00	-
346	423138.04	2144880.78	Картометрический	5.00	-
347	423181.78	2144863.13	Картометрический	5.00	-
348	423185.45	2144874.62	Картометрический	5.00	-
349	423186.72	2144878.62	Картометрический	5.00	-
350	423187.19	2144878.40	Картометрический	5.00	-
351	423194.42	2144875.09	Картометрический	5.00	-
352	423196.18	2144874.20	Картометрический	5.00	-
353	423201.88	2144871.96	Картометрический	5.00	-
354	423205.57	2144870.46	Картометрический	5.00	-
355	423209.26	2144868.95	Картометрический	5.00	-
356	423214.93	2144866.53	Картометрический	5.00	-
357	423236.57	2144859.03	Картометрический	5.00	-
358	423242.41	2144856.48	Картометрический	5.00	-
359	423246.69	2144854.54	Картометрический	5.00	-
360	423251.63	2144852.15	Картометрический	5.00	-
361	423256.87	2144849.44	Картометрический	5.00	-
362	423262.87	2144846.06	Картометрический	5.00	-
363	423268.72	2144842.29	Картометрический	5.00	-
364	423271.92	2144840.04	Картометрический	5.00	-
365	423276.35	2144836.69	Картометрический	5.00	-
366	423279.10	2144834.46	Картометрический	5.00	-
367	423282.02	2144831.94	Картометрический	5.00	-
368	423284.70	2144829.49	Картометрический	5.00	-
369	423288.58	2144825.72	Картометрический	5.00	-
370	423290.94	2144823.28	Картометрический	5.00	-
371	423293.68	2144820.29	Картометрический	5.00	-
372	423296.48	2144817.07	Картометрический	5.00	-
373	423298.98	2144814.02	Картометрический	5.00	-
374	423302.03	2144810.03	Картометрический	5.00	-
375	423304.32	2144806.86	Картометрический	5.00	-
376	423307.76	2144801.68	Картометрический	5.00	-
377	423309.50	2144798.87	Картометрический	5.00	-
378	423311.93	2144794.67	Картометрический	5.00	-
379	423313.99	2144790.81	Картометрический	5.00	-
380	423317.24	2144784.13	Картометрический	5.00	-
381	423318.67	2144780.85	Картометрический	5.00	-
382	423320.18	2144777.12	Картометрический	5.00	-
383	423321.70	2144773.05	Картометрический	5.00	-
384	423323.03	2144769.10	Картометрический	5.00	-
385	423324.23	2144765.15	Картометрический	5.00	-
386	423325.19	2144761.65	Картометрический	5.00	-
387	423326.12	2144757.88	Картометрический	5.00	-
388	423327.07	2144753.44	Картометрический	5.00	-
389	423327.98	2144748.41	Картометрический	5.00	-
390	423328.60	2144744.20	Картометрический	5.00	-
391	423329.28	2144737.94	Картометрический	5.00	-
392	423329.68	2144731.84	Картометрический	5.00	-
393	423329.80	2144727.44	Картометрический	5.00	-
394	423329.72	2144720.57	Картометрический	5.00	-

1	2	3	4	5	6
395	423329.45	2144715.51	Картометрический	5.00	-
396	423328.92	2144709.58	Картометрический	5.00	-
397	423328.25	2144703.93	Картометрический	5.00	-
398	423326.99	2144695.68	Картометрический	5.00	-
399	423316.82	2144661.68	Картометрический	5.00	-
400	423310.40	2144633.29	Картометрический	5.00	-
401	423302.71	2144599.29	Картометрический	5.00	-
402	423298.65	2144581.47	Картометрический	5.00	-
403	423296.98	2144574.48	Картометрический	5.00	-
404	423295.39	2144568.17	Картометрический	5.00	-
405	423293.85	2144562.52	Картометрический	5.00	-
406	423292.66	2144558.44	Картометрический	5.00	-
407	423291.38	2144554.31	Картометрический	5.00	-
408	423290.17	2144550.64	Картометрический	5.00	-
409	423288.90	2144547.05	Картометрический	5.00	-
410	423286.47	2144540.90	Картометрический	5.00	-
411	423283.86	2144535.05	Картометрический	5.00	-
412	423279.91	2144527.41	Картометрический	5.00	-
413	423277.28	2144523.02	Картометрический	5.00	-
414	423275.01	2144519.52	Картометрический	5.00	-
415	423272.48	2144515.86	Картометрический	5.00	-
416	423269.64	2144512.02	Картометрический	5.00	-
417	423266.90	2144508.56	Картометрический	5.00	-
418	423264.18	2144505.33	Картометрический	5.00	-
419	423260.42	2144501.18	Картометрический	5.00	-
420	423254.84	2144495.53	Картометрический	5.00	-
421	423248.64	2144489.91	Картометрический	5.00	-
422	423242.41	2144484.83	Картометрический	5.00	-
423	423231.18	2144477.42	Картометрический	5.00	-
424	423227.34	2144474.92	Картометрический	5.00	-
425	423217.09	2144468.46	Картометрический	5.00	-
426	423200.22	2144458.90	Картометрический	5.00	-
427	423181.15	2144448.53	Картометрический	5.00	-
428	423164.25	2144439.00	Картометрический	5.00	-
429	423099.93	2144405.65	Картометрический	5.00	-
430	423093.14	2144404.55	Картометрический	5.00	-
431	423091.77	2144407.19	Картометрический	5.00	-
432	423068.31	2144395.03	Картометрический	5.00	-
433	423069.72	2144392.31	Картометрический	5.00	-
434	423065.09	2144387.58	Картометрический	5.00	-
435	423030.06	2144369.41	Картометрический	5.00	-
436	423004.79	2144352.93	Картометрический	5.00	-
437	422977.52	2144338.79	Картометрический	5.00	-
438	422979.60	2144335.20	Картометрический	5.00	-
439	422844.57	2144264.98	Картометрический	5.00	-
440	422728.99	2144202.41	Картометрический	5.00	-
441	422668.83	2144129.22	Картометрический	5.00	-
442	422650.91	2144065.41	Картометрический	5.00	-
443	422654.67	2144019.86	Картометрический	5.00	-
444	422671.12	2144030.77	Картометрический	5.00	-
445	422668.47	2144063.11	Картометрический	5.00	-

1	2	3	4	5	6
446	422683.34	2144119.06	Картометрический	5.00	-
447	422711.75	2144154.23	Картометрический	5.00	-
448	422711.93	2144171.05	Картометрический	5.00	-
449	422737.30	2144185.85	Картометрический	5.00	-
450	422738.29	2144187.08	Картометрический	5.00	-
451	422757.93	2144197.89	Картометрический	5.00	-
452	422820.11	2144234.17	Картометрический	5.00	-
453	422855.80	2144251.61	Картометрический	5.00	-
454	423027.41	2144340.76	Картометрический	5.00	-
455	423039.75	2144348.06	Картометрический	5.00	-
456	423126.98	2144405.25	Картометрический	5.00	-
457	423249.67	2144466.33	Картометрический	5.00	-
458	423358.91	2144520.44	Картометрический	5.00	-
459	423504.31	2144592.43	Картометрический	5.00	-
460	423598.62	2144642.22	Картометрический	5.00	-
461	423665.01	2144684.72	Картометрический	5.00	-
462	423687.34	2144705.08	Картометрический	5.00	-
463	423699.36	2144716.04	Картометрический	5.00	-
1	423702.31	2144729.96	Картометрический	5.00	-
464	415002.90	2146235.60	Картометрический	5.00	-
465	414989.80	2146243.50	Картометрический	5.00	-
466	414919.22	2146274.59	Картометрический	5.00	-
467	414787.51	2146382.62	Картометрический	5.00	-
468	414798.64	2146391.70	Картометрический	5.00	-
469	414711.91	2146496.83	Картометрический	5.00	-
470	414609.16	2146617.15	Картометрический	5.00	-
471	414685.58	2146678.10	Картометрический	5.00	-
472	414596.00	2146790.34	Картометрический	5.00	-
473	414606.00	2146798.06	Картометрический	5.00	-
474	414562.31	2146853.52	Картометрический	5.00	-
475	414566.14	2146858.16	Картометрический	5.00	-
476	414582.23	2146875.46	Картометрический	5.00	-
477	414577.17	2146880.33	Картометрический	5.00	-
478	414560.53	2146863.55	Картометрический	5.00	-
479	414505.52	2146812.24	Картометрический	5.00	-
480	414475.23	2146780.25	Картометрический	5.00	-
481	414469.67	2146801.59	Картометрический	5.00	-
482	414484.96	2146814.19	Картометрический	5.00	-
483	414438.40	2146870.76	Картометрический	5.00	-
484	414409.53	2146912.45	Картометрический	5.00	-
485	414350.41	2146933.92	Картометрический	5.00	-
486	414153.25	2147182.41	Картометрический	5.00	-
487	414012.01	2147340.13	Картометрический	5.00	-
488	414002.75	2147332.59	Картометрический	5.00	-
489	413936.90	2147411.77	Картометрический	5.00	-
490	413935.42	2147413.56	Картометрический	5.00	-
491	413927.67	2147424.27	Картометрический	5.00	-
492	413847.83	2147534.74	Картометрический	5.00	-
493	413837.51	2147589.07	Картометрический	5.00	-
494	413830.68	2147588.57	Картометрический	5.00	-

1	2	3	4	5	6
495	413831.19	2147616.80	Картометрический	5.00	-
496	413834.45	2147650.63	Картометрический	5.00	-
497	413837.98	2147694.81	Картометрический	5.00	-
498	413837.82	2147721.69	Картометрический	5.00	-
499	413835.80	2147741.93	Картометрический	5.00	-
500	413831.30	2147765.18	Картометрический	5.00	-
501	413824.73	2147787.41	Картометрический	5.00	-
502	413815.94	2147809.20	Картометрический	5.00	-
503	413805.88	2147828.50	Картометрический	5.00	-
504	413793.93	2147846.83	Картометрический	5.00	-
505	413780.64	2147863.24	Картометрический	5.00	-
506	413774.05	2147869.17	Картометрический	5.00	-
507	413757.46	2147885.31	Картометрический	5.00	-
508	413741.85	2147897.45	Картометрический	5.00	-
509	413722.71	2147909.62	Картометрический	5.00	-
510	413702.93	2147919.60	Картометрический	5.00	-
511	413681.67	2147927.79	Картометрический	5.00	-
512	413661.32	2147933.31	Картометрический	5.00	-
513	413640.51	2147936.81	Картометрический	5.00	-
514	413623.31	2147937.80	Картометрический	5.00	-
515	413600.51	2147936.61	Картометрический	5.00	-
516	413559.55	2147933.20	Картометрический	5.00	-
517	413551.93	2147932.43	Картометрический	5.00	-
518	413418.72	2148007.91	Картометрический	5.00	-
519	413398.49	2148029.48	Картометрический	5.00	-
520	413504.13	2148042.78	Картометрический	5.00	-
521	413522.70	2148045.11	Картометрический	5.00	-
522	413521.85	2148051.86	Картометрический	5.00	-
523	413503.29	2148049.73	Картометрический	5.00	-
524	413391.56	2148036.88	Картометрический	5.00	-
525	413374.65	2148055.13	Картометрический	5.00	-
526	413315.74	2148117.75	Картометрический	5.00	-
527	413312.98	2148120.50	Картометрический	5.00	-
528	413209.84	2148222.92	Картометрический	5.00	-
529	413102.83	2148326.82	Картометрический	5.00	-
530	412993.77	2148426.87	Картометрический	5.00	-
531	412959.07	2148485.06	Картометрический	5.00	-
532	413088.36	2148534.50	Картометрический	5.00	-
533	413133.01	2148543.23	Картометрический	5.00	-
534	413153.69	2148552.57	Картометрический	5.00	-
535	413156.12	2148553.67	Картометрический	5.00	-
536	413181.87	2148565.16	Картометрический	5.00	-
537	413228.69	2148582.92	Картометрический	5.00	-
538	413234.96	2148586.18	Картометрический	5.00	-
539	413294.30	2148604.90	Картометрический	5.00	-
540	413484.32	2148675.93	Картометрический	5.00	-
541	413759.89	2148776.06	Картометрический	5.00	-
542	413990.66	2148861.03	Картометрический	5.00	-
543	413985.63	2148876.08	Картометрический	5.00	-
544	414303.73	2148987.29	Картометрический	5.00	-
545	414685.71	2149127.51	Картометрический	5.00	-

1	2	3	4	5	6
546	415036.31	2149256.22	Картометрический	5.00	-
547	415033.07	2149279.08	Картометрический	5.00	-
548	415020.63	2149274.48	Картометрический	5.00	-
549	415023.23	2149265.62	Картометрический	5.00	-
550	415023.30	2149264.09	Картометрический	5.00	-
551	415021.89	2149263.16	Картометрический	5.00	-
552	414815.20	2149187.29	Картометрический	5.00	-
553	414278.96	2148992.31	Картометрический	5.00	-
554	414276.77	2148991.91	Картометрический	5.00	-
555	414274.55	2148992.51	Картометрический	5.00	-
556	414265.17	2148998.13	Картометрический	5.00	-
557	414242.75	2148989.88	Картометрический	5.00	-
558	414248.32	2148983.00	Картометрический	5.00	-
559	414248.68	2148981.61	Картометрический	5.00	-
560	414247.87	2148980.72	Картометрический	5.00	-
561	414137.99	2148941.26	Картометрический	5.00	-
562	413751.02	2148800.19	Картометрический	5.00	-
563	413476.43	2148698.57	Картометрический	5.00	-
564	413468.02	2148695.73	Картометрический	5.00	-
565	413466.91	2148698.99	Картометрический	5.00	-
566	413411.54	2148682.02	Картометрический	5.00	-
567	413376.79	2148668.58	Картометрический	5.00	-
568	413327.33	2148651.16	Картометрический	5.00	-
569	413281.76	2148638.55	Картометрический	5.00	-
570	413235.84	2148621.08	Картометрический	5.00	-
571	413230.52	2148619.91	Картометрический	5.00	-
572	413218.67	2148612.46	Картометрический	5.00	-
573	413165.48	2148595.18	Картометрический	5.00	-
574	413118.80	2148585.83	Картометрический	5.00	-
575	413079.78	2148567.42	Картометрический	5.00	-
576	412976.40	2148537.82	Картометрический	5.00	-
577	412943.48	2148528.38	Картометрический	5.00	-
578	412936.50	2148547.85	Картометрический	5.00	-
579	412858.57	2148547.74	Картометрический	5.00	-
580	412835.19	2148570.43	Картометрический	5.00	-
581	412729.42	2148703.39	Картометрический	5.00	-
582	412749.33	2148730.01	Картометрический	5.00	-
583	412761.96	2148746.87	Картометрический	5.00	-
584	412768.24	2148755.26	Картометрический	5.00	-
585	412728.17	2148817.71	Картометрический	5.00	-
586	412507.81	2149011.96	Картометрический	5.00	-
587	412405.50	2148957.48	Картометрический	5.00	-
588	412285.65	2149039.52	Картометрический	5.00	-
589	412175.48	2149135.14	Картометрический	5.00	-
590	412124.54	2149175.97	Картометрический	5.00	-
591	412088.48	2149204.90	Картометрический	5.00	-
592	412022.46	2149257.83	Картометрический	5.00	-
593	411990.07	2149291.75	Картометрический	5.00	-
594	411859.86	2149403.08	Картометрический	5.00	-
595	411765.57	2149496.98	Картометрический	5.00	-
596	411739.36	2149520.45	Картометрический	5.00	-

1	2	3	4	5	6
597	411612.91	2149605.72	Картометрический	5.00	-
598	411519.87	2149684.14	Картометрический	5.00	-
599	411482.50	2149715.64	Картометрический	5.00	-
600	411461.13	2149733.66	Картометрический	5.00	-
601	411442.81	2149749.32	Картометрический	5.00	-
602	411340.69	2149836.63	Картометрический	5.00	-
603	411196.77	2149960.48	Картометрический	5.00	-
604	411026.76	2150105.45	Картометрический	5.00	-
605	410994.09	2150134.04	Картометрический	5.00	-
606	411022.50	2150160.82	Картометрический	5.00	-
607	410895.53	2150279.66	Картометрический	5.00	-
608	410872.23	2150285.62	Картометрический	5.00	-
609	410862.71	2150288.53	Картометрический	5.00	-
610	410842.36	2150303.14	Картометрический	5.00	-
611	410803.92	2150335.23	Картометрический	5.00	-
612	410799.46	2150332.99	Картометрический	5.00	-
613	410771.56	2150354.01	Картометрический	5.00	-
614	410752.92	2150367.30	Картометрический	5.00	-
615	410717.85	2150408.57	Картометрический	5.00	-
616	410705.97	2150422.00	Картометрический	5.00	-
617	410700.43	2150420.57	Картометрический	5.00	-
618	410677.39	2150447.62	Картометрический	5.00	-
619	410626.26	2150507.36	Картометрический	5.00	-
620	410621.54	2150506.45	Картометрический	5.00	-
621	410576.73	2150563.38	Картометрический	5.00	-
622	410536.06	2150614.11	Картометрический	5.00	-
623	410489.16	2150671.44	Картометрический	5.00	-
624	410459.90	2150724.04	Картометрический	5.00	-
625	410450.59	2150737.87	Картометрический	5.00	-
626	410452.10	2150763.95	Картометрический	5.00	-
627	410451.15	2150781.57	Картометрический	5.00	-
628	410447.71	2150801.95	Картометрический	5.00	-
629	410443.88	2150814.34	Картометрический	5.00	-
630	410442.64	2150818.35	Картометрический	5.00	-
631	410437.82	2150830.05	Картометрический	5.00	-
632	410435.39	2150835.95	Картометрический	5.00	-
633	410430.42	2150844.26	Картометрический	5.00	-
634	410426.12	2150851.46	Картометрический	5.00	-
635	410415.54	2150865.14	Картометрический	5.00	-
636	410413.21	2150867.64	Картометрический	5.00	-
637	410407.14	2150862.45	Картометрический	5.00	-
638	410374.19	2150837.93	Картометрический	5.00	-
639	410368.63	2150845.30	Картометрический	5.00	-
640	410338.29	2150889.76	Картометрический	5.00	-
641	410327.23	2150793.86	Картометрический	5.00	-
642	410322.05	2150748.84	Картометрический	5.00	-
643	410320.99	2150739.75	Картометрический	5.00	-
644	410348.52	2150702.68	Картометрический	5.00	-
645	410373.77	2150639.90	Картометрический	5.00	-
646	410391.86	2150573.21	Картометрический	5.00	-
647	410409.15	2150535.82	Картометрический	5.00	-

1	2	3	4	5	6
648	410409.01	2150527.52	Картометрический	5.00	-
649	410418.02	2150516.65	Картометрический	5.00	-
650	410432.08	2150486.24	Картометрический	5.00	-
651	410447.69	2150480.84	Картометрический	5.00	-
652	410536.77	2150450.01	Картометрический	5.00	-
653	410552.57	2150458.80	Картометрический	5.00	-
654	410556.12	2150460.77	Картометрический	5.00	-
655	410666.45	2150337.95	Картометрический	5.00	-
656	410962.09	2150039.03	Картометрический	5.00	-
657	411156.52	2149865.88	Картометрический	5.00	-
658	411231.41	2149815.87	Картометрический	5.00	-
659	411432.56	2149646.52	Картометрический	5.00	-
660	411454.24	2149628.26	Картометрический	5.00	-
661	411460.09	2149623.34	Картометрический	5.00	-
662	411455.93	2149617.79	Картометрический	5.00	-
663	411529.21	2149556.07	Картометрический	5.00	-
664	411630.07	2149468.01	Картометрический	5.00	-
665	411738.99	2149367.91	Картометрический	5.00	-
666	411874.43	2149253.12	Картометрический	5.00	-
667	411993.96	2149161.49	Картометрический	5.00	-
668	412054.57	2149093.03	Картометрический	5.00	-
669	412075.82	2149061.42	Картометрический	5.00	-
670	412095.08	2148970.98	Картометрический	5.00	-
671	412096.17	2148965.87	Картометрический	5.00	-
672	412098.31	2148964.65	Картометрический	5.00	-
673	412101.52	2148965.66	Картометрический	5.00	-
674	412195.13	2148995.39	Картометрический	5.00	-
675	412217.47	2149002.49	Картометрический	5.00	-
676	412458.22	2148746.94	Картометрический	5.00	-
677	412551.83	2148616.90	Картометрический	5.00	-
678	412574.85	2148594.79	Картометрический	5.00	-
679	412594.70	2148584.55	Картометрический	5.00	-
680	412783.64	2148526.57	Картометрический	5.00	-
681	412799.12	2148482.70	Картометрический	5.00	-
682	412796.22	2148481.70	Картометрический	5.00	-
683	412707.51	2148451.17	Картометрический	5.00	-
684	412703.85	2148449.55	Картометрический	5.00	-
685	412676.20	2148437.31	Картометрический	5.00	-
686	412656.25	2148426.45	Картометрический	5.00	-
687	412633.99	2148411.82	Картометрический	5.00	-
688	412608.92	2148392.47	Картометрический	5.00	-
689	412587.91	2148372.95	Картометрический	5.00	-
690	412570.49	2148353.37	Картометрический	5.00	-
691	412553.47	2148330.78	Картометрический	5.00	-
692	412538.79	2148307.95	Картометрический	5.00	-
693	412526.20	2148284.33	Картометрический	5.00	-
694	412490.89	2148210.14	Картометрический	5.00	-
695	412487.93	2148178.83	Картометрический	5.00	-
696	412488.07	2148148.87	Картометрический	5.00	-
697	412488.80	2148131.61	Картометрический	5.00	-
698	412483.08	2148067.10	Картометрический	5.00	-

1	2	3	4	5	6
699	412424.90	2147954.72	Картометрический	5.00	-
700	412269.11	2147970.31	Картометрический	5.00	-
701	411561.80	2148035.11	Картометрический	5.00	-
702	411335.39	2148055.71	Картометрический	5.00	-
703	411300.21	2148058.81	Картометрический	5.00	-
704	411300.53	2148070.28	Картометрический	5.00	-
705	411262.11	2148073.54	Картометрический	5.00	-
706	411262.95	2148084.43	Картометрический	5.00	-
707	410806.43	2148125.22	Картометрический	5.00	-
708	410056.77	2148196.86	Картометрический	5.00	-
709	410055.94	2148183.83	Картометрический	5.00	-
710	410017.51	2148187.51	Картометрический	5.00	-
711	410016.80	2148181.57	Картометрический	5.00	-
712	410013.17	2148164.60	Картометрический	5.00	-
713	410012.91	2148163.37	Картометрический	5.00	-
714	410005.09	2148126.77	Картометрический	5.00	-
715	410047.16	2148122.62	Картометрический	5.00	-
716	410045.57	2148103.66	Картометрический	5.00	-
717	410797.53	2148031.80	Картометрический	5.00	-
718	411118.36	2148003.58	Картометрический	5.00	-
719	411118.90	2148020.23	Картометрический	5.00	-
720	411153.32	2148017.15	Картометрический	5.00	-
721	411151.96	2147999.89	Картометрический	5.00	-
722	411255.07	2147991.15	Картометрический	5.00	-
723	411256.20	2148007.94	Картометрический	5.00	-
724	411330.28	2147999.65	Картометрический	5.00	-
725	411329.77	2147987.90	Картометрический	5.00	-
726	411555.92	2147967.34	Картометрический	5.00	-
727	411556.86	2147979.21	Картометрический	5.00	-
728	411558.60	2148003.24	Картометрический	5.00	-
729	412266.33	2147938.47	Картометрический	5.00	-
730	412380.37	2147914.06	Картометрический	5.00	-
731	412379.72	2147906.07	Картометрический	5.00	-
732	412418.21	2147902.35	Картометрический	5.00	-
733	412416.24	2147886.96	Картометрический	5.00	-
734	412378.43	2147890.11	Картометрический	5.00	-
735	412376.60	2147876.53	Картометрический	5.00	-
736	412674.27	2147851.50	Картометрический	5.00	-
737	412821.04	2147832.86	Картометрический	5.00	-
738	412896.20	2147819.44	Картометрический	5.00	-
739	413039.08	2147786.97	Картометрический	5.00	-
740	413128.74	2147758.85	Картометрический	5.00	-
741	413261.52	2147708.71	Картометрический	5.00	-
742	413462.56	2147617.35	Картометрический	5.00	-
743	413470.54	2147629.03	Картометрический	5.00	-
744	413477.61	2147644.43	Картометрический	5.00	-
745	413481.59	2147645.51	Картометрический	5.00	-
746	413498.60	2147597.15	Картометрический	5.00	-
747	413520.39	2147584.94	Картометрический	5.00	-
748	413532.47	2147576.38	Картометрический	5.00	-
749	413626.69	2147509.61	Картометрический	5.00	-

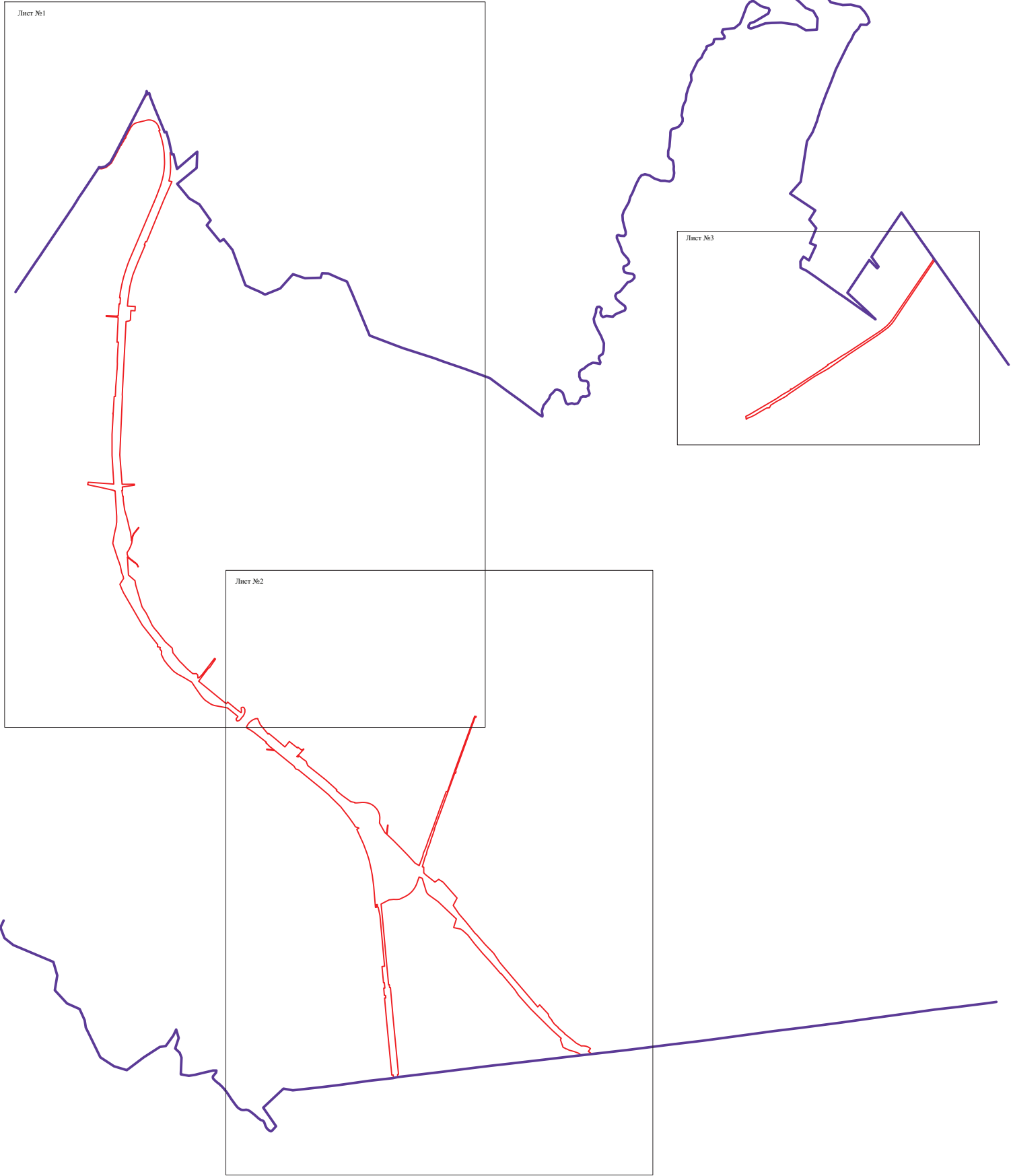
1	2	3	4	5	6
750	413777.68	2147392.90	Картометрический	5.00	-
751	413800.14	2147369.48	Картометрический	5.00	-
752	413915.05	2147252.53	Картометрический	5.00	-
753	413943.11	2147225.91	Картометрический	5.00	-
754	414049.80	2147100.51	Картометрический	5.00	-
755	414273.87	2146826.08	Картометрический	5.00	-
756	414289.56	2146806.85	Картометрический	5.00	-
757	414304.14	2146765.53	Картометрический	5.00	-
758	414341.53	2146743.20	Картометрический	5.00	-
759	414363.11	2146716.79	Картометрический	5.00	-
760	414391.81	2146681.50	Картометрический	5.00	-
761	414506.66	2146540.24	Картометрический	5.00	-
762	414556.65	2146478.74	Картометрический	5.00	-
763	414557.97	2146467.29	Картометрический	5.00	-
764	414561.29	2146442.49	Картометрический	5.00	-
765	414564.56	2146417.72	Картометрический	5.00	-
766	414567.55	2146392.91	Картометрический	5.00	-
767	414570.06	2146372.96	Картометрический	5.00	-
768	414572.09	2146362.91	Картометрический	5.00	-
769	414579.02	2146363.80	Картометрический	5.00	-
770	414578.52	2146373.93	Картометрический	5.00	-
771	414575.93	2146393.98	Картометрический	5.00	-
772	414572.63	2146418.75	Картометрический	5.00	-
773	414569.63	2146443.55	Картометрический	5.00	-
774	414566.92	2146466.11	Картометрический	5.00	-
775	414610.10	2146413.01	Картометрический	5.00	-
776	414608.44	2146411.30	Картометрический	5.00	-
777	414615.97	2146403.98	Картометрический	5.00	-
778	414651.96	2146369.40	Картометрический	5.00	-
779	414663.14	2146355.27	Картометрический	5.00	-
780	414664.65	2146353.37	Картометрический	5.00	-
781	414673.60	2146359.22	Картометрический	5.00	-
782	414676.47	2146355.82	Картометрический	5.00	-
783	414813.55	2146183.79	Картометрический	5.00	-
784	414856.10	2146118.30	Картометрический	5.00	-
785	414863.10	2146102.70	Картометрический	5.00	-
786	414875.20	2146084.21	Картометрический	5.00	-
787	414885.19	2146081.55	Картометрический	5.00	-
788	414920.10	2146100.60	Картометрический	5.00	-
789	414936.43	2146111.11	Картометрический	5.00	-
790	414948.19	2146122.09	Картометрический	5.00	-
791	414960.72	2146133.78	Картометрический	5.00	-
792	414976.00	2146154.90	Картометрический	5.00	-
793	414988.70	2146174.90	Картометрический	5.00	-
794	414998.10	2146198.40	Картометрический	5.00	-
795	415003.50	2146216.00	Картометрический	5.00	-
464	415002.90	2146235.60	Картометрический	5.00	-
796	421402.60	2155643.57	Картометрический	5.00	-
797	421390.97	2155651.76	Картометрический	5.00	-
798	421372.16	2155665.00	Картометрический	5.00	-

1	2	3	4	5	6
799	421361.86	2155658.92	Картометрический	5.00	-
800	421364.11	2155657.17	Картометрический	5.00	-
801	421365.10	2155656.27	Картометрический	5.00	-
802	421366.00	2155655.29	Картометрический	5.00	-
803	421366.82	2155654.22	Картометрический	5.00	-
804	421367.55	2155653.09	Картометрический	5.00	-
805	421368.18	2155651.91	Картометрический	5.00	-
806	421368.69	2155650.68	Картометрический	5.00	-
807	421366.61	2155648.05	Картометрический	5.00	-
808	420758.04	2155237.42	Картометрический	5.00	-
809	420546.46	2155096.49	Картометрический	5.00	-
810	420496.73	2155059.61	Картометрический	5.00	-
811	420445.06	2155010.08	Картометрический	5.00	-
812	420385.01	2154929.99	Картометрический	5.00	-
813	420334.56	2154860.34	Картометрический	5.00	-
814	420054.67	2154438.10	Картометрический	5.00	-
815	420040.61	2154421.44	Картометрический	5.00	-
816	419954.94	2154297.64	Картометрический	5.00	-
817	419881.53	2154191.88	Картометрический	5.00	-
818	419877.37	2154187.68	Картометрический	5.00	-
819	419840.32	2154122.77	Картометрический	5.00	-
820	419766.98	2153993.51	Картометрический	1.00	-
821	419722.07	2153923.76	Картометрический	1.00	-
822	419562.06	2153692.14	Картометрический	1.00	-
823	419523.65	2153633.91	Картометрический	1.00	-
824	419489.41	2153591.05	Картометрический	1.00	-
825	419465.10	2153550.80	Картометрический	1.00	-
826	419430.03	2153486.12	Картометрический	1.00	-
827	419413.04	2153453.47	Картометрический	1.00	-
828	419396.78	2153429.24	Картометрический	1.00	-
829	419362.98	2153375.48	Картометрический	1.00	-
830	419327.24	2153357.77	Картометрический	1.00	-
831	419322.61	2153317.23	Картометрический	1.00	-
832	419315.00	2153304.57	Картометрический	1.00	-
833	419258.42	2153206.48	Картометрический	1.00	-
834	419228.78	2153158.47	Картометрический	1.00	-
835	419199.91	2153101.37	Картометрический	1.00	-
836	419176.99	2153039.46	Картометрический	1.00	-
837	419176.50	2153038.64	Картометрический	1.00	-
838	419175.65	2153038.81	Картометрический	1.00	-
839	419170.73	2153042.49	Картометрический	1.00	-
840	419167.38	2153034.21	Картометрический	1.00	-
841	419207.55	2153028.16	Картометрический	1.00	-
842	419207.62	2153028.75	Картометрический	1.00	-
843	419233.46	2153079.28	Картометрический	1.00	-
844	419326.68	2153239.32	Картометрический	1.00	-
845	419450.81	2153450.52	Картометрический	1.00	-
846	419511.31	2153539.68	Картометрический	1.00	-
847	419570.52	2153646.26	Картометрический	1.00	-
848	419572.80	2153647.56	Картометрический	1.00	-
849	419576.09	2153647.71	Картометрический	1.00	-

1	2	3	4	5	6
850	419583.19	2153647.71	Картометрический	1.00	-
851	419590.25	2153658.00	Картометрический	1.00	-
852	419587.30	2153663.65	Картометрический	1.00	-
853	419587.24	2153666.54	Картометрический	1.00	-
854	419587.85	2153669.26	Картометрический	1.00	-
855	419744.02	2153907.60	Картометрический	1.00	-
856	419789.03	2153979.38	Картометрический	1.00	-
857	419916.61	2154168.39	Картометрический	5.00	-
858	419924.13	2154165.52	Картометрический	5.00	-
859	419928.31	2154171.75	Картометрический	5.00	-
860	419928.20	2154172.42	Картометрический	5.00	-
861	419930.06	2154175.61	Картометрический	5.00	-
862	419983.24	2154266.70	Картометрический	5.00	-
863	420056.66	2154378.35	Картометрический	5.00	-
864	420083.29	2154425.83	Картометрический	5.00	-
865	420360.02	2154847.37	Картометрический	5.00	-
866	420402.88	2154910.68	Картометрический	5.00	-
867	420467.20	2154991.04	Картометрический	5.00	-
868	420512.07	2155032.94	Картометрический	5.00	-
869	420560.76	2155072.54	Картометрический	5.00	-
870	420778.54	2155221.89	Картометрический	5.00	-
871	421386.57	2155637.16	Картометрический	5.00	-
872	421386.98	2155637.34	Картометрический	5.00	-
873	421387.54	2155637.19	Картометрический	5.00	-
874	421398.47	2155632.36	Картометрический	5.00	-
875	421403.39	2155637.54	Картометрический	5.00	-
796	421402.60	2155643.57	Картометрический	5.00	-

3. Сведения о характерных точках части (частей) границы объекта

Обозначение характерных точек части границы	Координаты, м		Метод определения координат характерной точки	Средняя квадратическая погрешность положения характерной точки (Mt), м	Описание обозначения точки на местности (при наличии)
	X	Y			
1	2	3	4	5	6
Часть №					
-	-	-	-	-	-



Масштаб 1:25000

Используемые условные знаки и обозначения:

- границы территориальной зоны
- границы муниципального образования
- Лист №1 — область и номер листа плана границ объекта

Руководитель БУВО «Нормативно-проектный центр»
Подпись _____ Ю.В. Шальгина Дата « ____ » _____ 2019 г.
Место для оттиска печати (при наличии) лица, составившего описание местоположения границ объекта






Масштаб 1:2000

Легенда:
— граница участка
— ось проектируемой дороги
— ось существующей дороги
— границы земельных участков




Масштаб 1:10000

Используемые условные знаки и обозначения:

-  границы территориальной зоны
-  границы муниципального образования
-  характерная точка границ территориальной зоны

Руководитель БУВО «Нормативно-проектный центр»
Подпись _____ Ю.В. Шалагина Дата «__» _____ 2019 г.
Место для отписки печати (при наличии) лица, составившего описание местоположения границ объекта



Масштаб 1:5000

- Используемые условные знаки и обозначения:
- границы территориальной зоны
 - границы муниципального образования
 - характеристика точки граница территориальной зоны
 -

ОПИСАНИЕ МЕСТОПОЛОЖЕНИЯ ГРАНИЦ

Зона сельскохозяйственного производства – СХ2

(наименование объекта, местоположение границ которого описано
(далее - объект)

Раздел 1

Сведения об объекте		
№ п/п	Характеристики объекта	Описание характеристик
1	2	3
1	Местоположение объекта	Воронежская область, Бобровский муниципальный район, Шестаковское сельское поселение
2	Площадь объекта \pm величина погрешности определения площади ($P \pm \Delta P$)	32530 \pm 631 м ²
3	Иные характеристики объекта	-

Раздел 2


Сведения о местоположении границ объекта					
1. Система координат: МСК - 36, зона 2					
2. Сведения о характерных точках границ объекта					
Обозначение характерных точек границ	Координаты, м		Метод определения координат характерной точки	Средняя квадратическая погрешность положения характерной точки (Mt), м	Описание обозначения точки на местности (при наличии)
	X	Y			
1	2	3	4	5	6
1	419047.14	2153052.31	Картометрический	1.00	-
2	419144.98	2153038.00	Картометрический	1.00	-
3	419151.74	2153073.78	Картометрический	1.00	-
4	419151.54	2153103.90	Картометрический	1.00	-
5	419151.40	2153116.97	Картометрический	1.00	-
6	419145.80	2153117.13	Картометрический	1.00	-
7	419144.04	2153179.15	Картометрический	1.00	-
8	419142.81	2153220.14	Картометрический	1.00	-
9	419113.39	2153220.37	Картометрический	1.00	-
10	419005.23	2153225.48	Картометрический	1.00	-
11	418986.17	2153214.25	Картометрический	1.00	-
12	418942.04	2153099.42	Картометрический	1.00	-
13	419003.14	2153035.44	Картометрический	1.00	-
14	419018.91	2153030.94	Картометрический	1.00	-
15	419038.44	2153028.30	Картометрический	1.00	-
1	419047.14	2153052.31	Картометрический	1.00	-
3. Сведения о характерных точках части (частей) границы объекта					
Обозначение характерных точек части границы	Координаты, м		Метод определения координат характерной точки	Средняя квадратическая погрешность положения характерной точки (Mt), м	Описание обозначения точки на местности (при наличии)
	X	Y			
1	2	3	4	5	6
Часть №					
-	-	-	-	-	-

План границ объекта

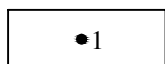


Масштаб 1:5000

Используемые условные знаки и обозначения :



границы территориальной зоны



характерная точка границ территориальной зоны

Руководитель БУВО «Нормативно-проектный центр»

Подпись _____ Ю.В. Шалыгина Дата « ____ » _____ 2019 г.

Место для оттиска печати (при наличии) лица, составившего описание местоположения границ объекта

ОПИСАНИЕ МЕСТОПОЛОЖЕНИЯ ГРАНИЦ

Зона животноводства – СХЗ

(наименование объекта, местоположение границ которого описано
(далее - объект)

Раздел 1

Сведения об объекте		
№ п/п	Характеристики объекта	Описание характеристик
1	2	3
1	Местоположение объекта	Воронежская область, Бобровский муниципальный район, Шестаковское сельское поселение
2	Площадь объекта \pm величина погрешности определения площади ($P \pm \text{Дельта } P$)	4034615 \pm 35151 м ²
3	Иные характеристики объекта	-

Раздел 2

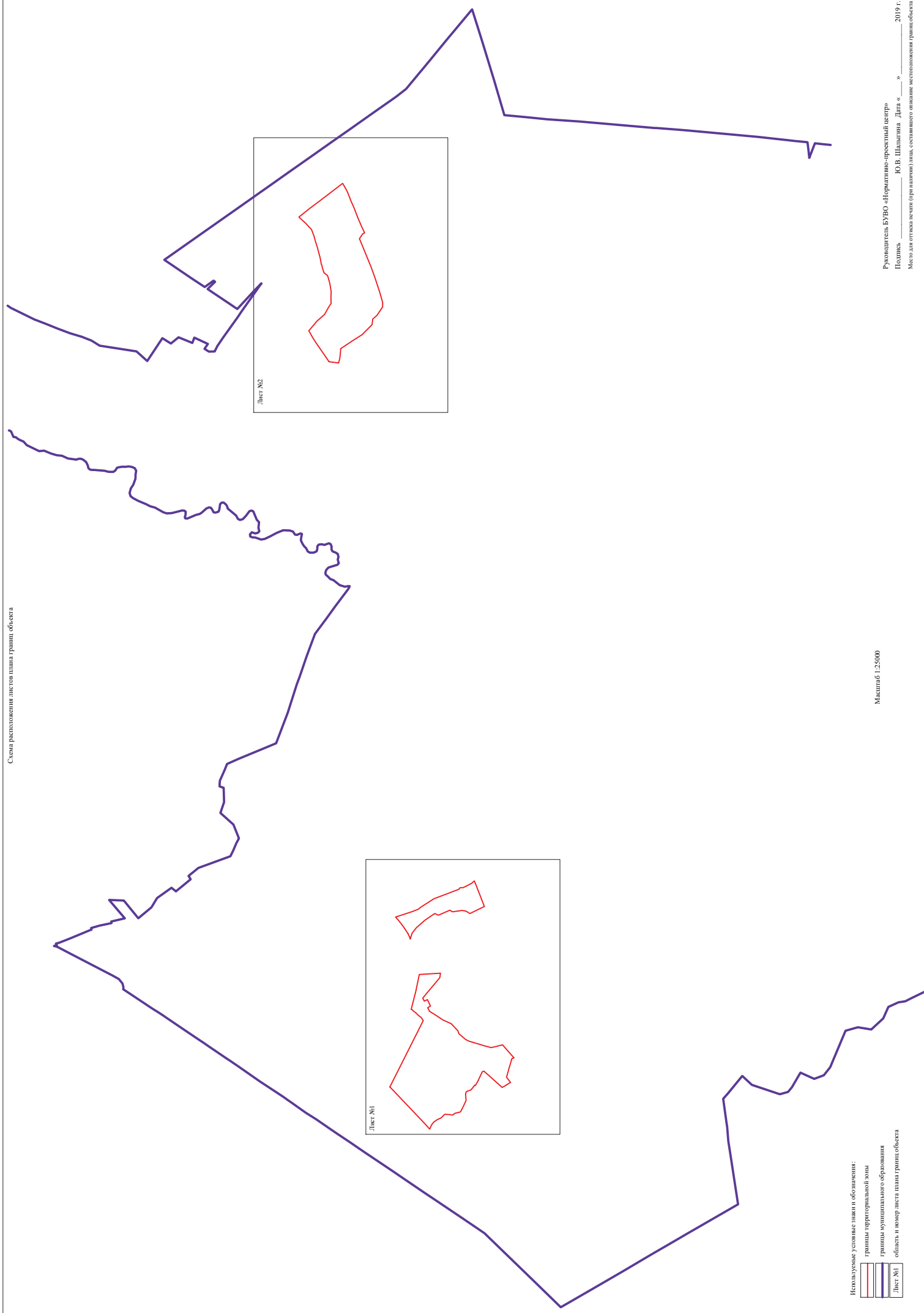
Сведения о местоположении границ объекта					
1. Система координат: МСК - 36, зона 2					
2. Сведения о характерных точках границ объекта					
Обозначение характерных точек границ	Координаты, м		Метод определения координат характерной точки	Средняя квадратическая погрешность положения характерной точки (Mt), м	Описание обозначения точки на местности (при наличии)
	X	Y			
1	2	3	4	5	6
1	418591.54	2142536.32	Картометрический	5.00	-
2	418080.18	2143551.69	Картометрический	5.00	-
3	418112.15	2143597.70	Картометрический	5.00	-
4	418159.35	2143634.57	Картометрический	5.00	-
5	418193.77	2143669.65	Картометрический	5.00	-
6	418232.54	2143699.45	Картометрический	5.00	-
7	418251.73	2143720.96	Картометрический	5.00	-
8	418266.00	2143722.49	Картометрический	5.00	-
9	418196.33	2143994.87	Картометрический	5.00	-
10	418143.53	2144249.82	Картометрический	5.00	-
11	418141.93	2144256.71	Картометрический	5.00	-
12	417817.35	2144276.93	Картометрический	5.00	-
13	417827.91	2144207.96	Картометрический	5.00	-
14	418089.57	2143896.58	Картометрический	5.00	-
15	418064.66	2143849.76	Картометрический	5.00	-
16	418016.85	2143872.67	Картометрический	5.00	-
17	417971.02	2143774.05	Картометрический	5.00	-
18	418012.93	2143748.59	Картометрический	5.00	-
19	417984.47	2143692.85	Картометрический	5.00	-
20	417959.94	2143678.08	Картометрический	5.00	-
21	417899.29	2143641.55	Картометрический	5.00	-
22	417777.75	2143560.86	Картометрический	5.00	-
23	417652.23	2143503.07	Картометрический	5.00	-
24	417550.62	2143393.99	Картометрический	5.00	-
25	417535.67	2143351.15	Картометрический	5.00	-
26	417434.06	2143263.48	Картометрический	5.00	-
27	417381.26	2143237.09	Картометрический	5.00	-
28	417210.91	2143185.78	Картометрический	5.00	-
29	417145.66	2143165.86	Картометрический	5.00	-
30	417042.55	2143138.46	Картометрический	5.00	-
31	416971.32	2143154.40	Картометрический	5.00	-
32	416868.08	2143180.87	Картометрический	5.00	-
33	416846.49	2143156.24	Картометрический	5.00	-
34	416692.23	2142980.30	Картометрический	5.00	-
35	416723.80	2142972.22	Картометрический	5.00	-

1	2	3	4	5	6
36	416773.34	2142803.93	Картометрический	5.00	-
37	416806.24	2142684.04	Картометрический	5.00	-
38	416745.02	2142605.59	Картометрический	5.00	-
39	416806.74	2142568.09	Картометрический	5.00	-
40	416872.93	2142528.58	Картометрический	5.00	-
41	417152.45	2142778.73	Картометрический	5.00	-
42	417178.29	2142768.92	Картометрический	5.00	-
43	417245.60	2142623.21	Картометрический	5.00	-
44	417285.82	2142556.78	Картометрический	5.00	-
45	417293.43	2142563.60	Картометрический	5.00	-
46	417314.02	2142535.25	Картометрический	5.00	-
47	417355.47	2142487.44	Картометрический	5.00	-
48	417385.50	2142478.67	Картометрический	5.00	-
49	417416.75	2142466.16	Картометрический	5.00	-
50	417430.82	2142444.18	Картометрический	5.00	-
51	417432.51	2142418.13	Картометрический	5.00	-
52	417425.34	2142330.27	Картометрический	5.00	-
53	417469.94	2142234.20	Картометрический	5.00	-
54	417511.50	2142153.82	Картометрический	5.00	-
55	417600.36	2142131.66	Картометрический	5.00	-
56	417624.28	2142108.77	Картометрический	5.00	-
57	417651.14	2142107.10	Картометрический	5.00	-
58	417680.82	2142113.46	Картометрический	5.00	-
59	417751.75	2142117.73	Картометрический	5.00	-
60	417808.08	2142063.07	Картометрический	5.00	-
61	417869.13	2142034.60	Картометрический	5.00	-
62	417922.47	2141996.12	Картометрический	5.00	-
63	417954.71	2141954.52	Картометрический	5.00	-
64	417982.52	2141890.32	Картометрический	5.00	-
65	418051.46	2141967.78	Картометрический	5.00	-
66	418524.34	2142466.19	Картометрический	5.00	-
1	418591.54	2142536.32	Картометрический	5.00	-
67	418280.80	2144799.21	Картометрический	5.00	-
68	418284.35	2144816.07	Картометрический	5.00	-
69	418314.83	2144882.29	Картометрический	5.00	-
70	418381.11	2144984.02	Картометрический	5.00	-
71	418451.05	2145075.61	Картометрический	5.00	-
72	418503.54	2145136.79	Картометрический	5.00	-
73	418402.83	2145169.87	Картометрический	5.00	-
74	418245.14	2145221.53	Картометрический	5.00	-
75	418158.56	2145255.15	Картометрический	5.00	-
76	418114.59	2145290.16	Картометрический	5.00	-
77	417915.46	2145417.46	Картометрический	5.00	-
78	417705.42	2145496.27	Картометрический	5.00	-
79	417534.33	2145562.37	Картометрический	5.00	-
80	417524.91	2145577.59	Картометрический	5.00	-
81	417515.49	2145584.11	Картометрический	5.00	-

1	2	3	4	5	6
82	417503.89	2145585.56	Картометрический	5.00	-
83	417487.95	2145587.01	Картометрический	5.00	-
84	417474.19	2145584.11	Картометрический	5.00	-
85	417343.03	2145650.78	Картометрический	5.00	-
86	417299.99	2145689.32	Картометрический	5.00	-
87	417265.69	2145606.94	Картометрический	5.00	-
88	417145.64	2145297.16	Картометрический	5.00	-
89	417368.81	2145189.17	Картометрический	5.00	-
90	417402.80	2145212.70	Картометрический	5.00	-
91	417431.56	2145228.39	Картометрический	5.00	-
92	417487.52	2145236.63	Картометрический	5.00	-
93	417634.19	2145216.25	Картометрический	5.00	-
94	417673.31	2145241.61	Картометрический	5.00	-
95	417847.94	2145165.53	Картометрический	5.00	-
96	417907.36	2145189.44	Картометрический	5.00	-
97	418055.55	2145088.22	Картометрический	5.00	-
98	418186.73	2144972.25	Картометрический	5.00	-
99	418251.50	2144889.45	Картометрический	5.00	-
67	418280.80	2144799.21	Картометрический	5.00	-
100	419523.65	2153633.91	Картометрический	5.00	-
101	419562.06	2153692.14	Картометрический	5.00	-
102	419722.07	2153923.76	Картометрический	5.00	-
103	419766.98	2153993.51	Картометрический	5.00	-
104	419832.20	2154108.46	Картометрический	5.00	-
105	419793.80	2154151.24	Картометрический	5.00	-
106	419708.81	2154254.15	Картометрический	5.00	-
107	419590.80	2154358.41	Картометрический	5.00	-
108	419531.49	2154463.02	Картометрический	5.00	-
109	419489.07	2154530.98	Картометрический	5.00	-
110	419492.83	2154561.65	Картометрический	5.00	-
111	419493.29	2154631.67	Картометрический	5.00	-
112	419490.81	2154706.38	Картометрический	5.00	-
113	419509.50	2154826.10	Картометрический	5.00	-
114	419536.37	2154923.64	Картометрический	5.00	-
115	419547.58	2154954.18	Картометрический	5.00	-
116	419599.76	2154995.13	Картометрический	5.00	-
117	419609.96	2155026.42	Картометрический	5.00	-
118	419624.56	2155071.98	Картометрический	5.00	-
119	419633.32	2155112.28	Картометрический	5.00	-
120	419640.87	2155124.07	Картометрический	5.00	-
121	419658.27	2155223.84	Картометрический	5.00	-
122	419700.97	2155382.01	Картометрический	5.00	-
123	419731.53	2155480.08	Картометрический	5.00	-
124	419753.47	2155560.83	Картометрический	5.00	-
125	419786.93	2155647.28	Картометрический	5.00	-
126	419804.28	2155674.98	Картометрический	5.00	-
127	419817.90	2155684.00	Картометрический	5.00	-

1	2	3	4	5	6
128	419827.11	2155694.50	Картометрический	5.00	-
129	419881.92	2155754.73	Картометрический	5.00	-
130	419983.29	2155847.21	Картометрический	5.00	-
131	419886.27	2155925.24	Картометрический	5.00	-
132	419807.79	2155987.73	Картометрический	5.00	-
133	419738.62	2156039.93	Картометрический	5.00	-
134	419674.14	2156087.28	Картометрический	5.00	-
135	419597.79	2156146.47	Картометрический	5.00	-
136	419485.88	2156230.97	Картометрический	5.00	-
137	419394.33	2156301.96	Картометрический	5.00	-
138	419316.52	2156361.42	Картометрический	5.00	-
139	419311.09	2156360.01	Картометрический	5.00	-
140	419246.96	2156243.65	Картометрический	5.00	-
141	419200.02	2156131.79	Картометрический	5.00	-
142	419198.58	2156120.46	Картометрический	5.00	-
143	419135.84	2155977.26	Картометрический	5.00	-
144	419078.42	2155829.50	Картометрический	5.00	-
145	419023.76	2155701.29	Картометрический	5.00	-
146	418977.95	2155606.32	Картометрический	5.00	-
147	419009.43	2155588.86	Картометрический	5.00	-
148	419058.70	2155514.05	Картометрический	5.00	-
149	419050.69	2155502.57	Картометрический	5.00	-
150	418934.06	2155216.34	Картометрический	5.00	-
151	418877.23	2155078.39	Картометрический	5.00	-
152	418813.64	2154902.24	Картометрический	5.00	-
153	418743.73	2154684.18	Картометрический	5.00	-
154	418701.79	2154539.57	Картометрический	5.00	-
155	418703.38	2154472.89	Картометрический	5.00	-
156	418788.91	2154343.16	Картометрический	5.00	-
157	418853.07	2154287.70	Картометрический	5.00	-
158	418863.51	2154202.64	Картометрический	5.00	-
159	419016.74	2154047.88	Картометрический	5.00	-
160	419170.71	2153949.28	Картометрический	5.00	-
161	419340.23	2153836.51	Картометрический	5.00	-
162	419344.22	2153836.71	Картометрический	5.00	-
163	419346.66	2153788.82	Картометрический	5.00	-
164	419359.71	2153677.24	Картометрический	5.00	-
165	419376.68	2153614.74	Картометрический	5.00	-
100	419523.65	2153633.91	Картометрический	5.00	-

3. Сведения о характерных точках части (частей) границы объекта					
Обозначение характерных точек части границы	Координаты, м		Метод определения координат характерной точки	Средняя квадратическая погрешность положения характерной точки (Mt), м	Описание обозначения точки на местности (при наличии)
	X	Y			
1	2	3	4	5	6
Часть №					
-	-	-	-	-	-



- Используемые условные знаки и обозначения:
- границы территориальной зоны
 - границы муниципального образования
 - область и номер листа плана границ объекта

Масштаб 1:25000



Цельные участки земли и обременения:
границы территориальной зоны
характерные точки границы территориальной зоны

Масштаб 1:3000



Масштаб 1:5000

Цвета условные, значения в таблице:

- границы территориальной зоны
- характерные точки границ территориальной зоны